



Gouvernement du Québec
Ministère des Transports
Service de l'Environnement

**INFRASTRUCTURES AÉROPORTUAIRES
DES VILLAGES DE KULJJUARAPIK ET WHAPMAGOOSTUI
SYNTHÈSE DES DONNÉES ARCHÉOLOGIQUES
ET DE L'UTILISATION DU TERRITOIRE**

Administration Régionale Crie/Grand Conseil des Crie du Québec
par Esther Laforte et David Denton

Annexes au Rapport final
Février 1990

TABLE DES MATIÈRES

LISTE DES ANNEXES ii

INTRODUCTION iii

ANNEXES



LISTE DES ANNEXES

ANNEXE 1 : FICHES DES SITES ARCHÉOLOGIQUES

ANNEXE 2 : QUESTIONS ET TEXTE DES ENTREVUES

ANNEXE 3 : PHOTOGRAPHIES ANCIENNES

ANNEXE 4 : CATALOGUE DES PHOTOGRAPHIES

ANNEXE 5 : PHOTOGRAPHIES AÉRIENNES

ANNEXE 6 : TABLEAU COMPARATIF DES U.T.M.

ANNEXE 7 : CARTES SYNTHÈSES DES DONNÉES D'ENTREVUES

INTRODUCTION

Ce volume présente les annexes 1 à 7 complémentaires à l'étude intitulée: *"Infrastructures aéroportuaires des villages de Kuujjuarapik et Whapmagoostui - Synthèse des données archéologiques et de l'utilisation du territoire"*.

L'annexe 1 présente les fiches des sites archéologiques préhistoriques et historiques connus dans la zone d'étude. Il s'agit de fiches synthèses regroupant les données disponibles tirées des documents archéologiques (rapports, études, etc.) concernant la zone d'étude ainsi que les données recueillies sur le terrain lors de l'inspection visuelle effectuées dans le cadre de cette étude. Les fiches comprennent cinq sections principales, soit: l'identification du site, la description du milieu biophysique, la description des travaux archéologiques et la description du site. Chacune des sections regroupent différents items. De plus, chacune des fiches présente une section remarques, photographies et références.

L'annexe 2 regroupe les questions et le texte des entrevues. Il s'agit d'une part, des questions qui ont été posées lors des entrevues avec les aînés(es) cris et inuit et d'autre part, du texte intégral des vingt-deux entrevues réalisées entre le 7 et le 21 septembre 1988 dans les villages de Kuujjuarapik et Whapmagoostui.

L'annexe 3 présente une série de photographies anciennes de Poste-de-la-Baleine faisant partie de la Collection Chesterfield et prêtées par le Grand Conseil des Cris du Québec. Parmi ces photographies anciennes, onze datent de 1902-1904, deux datent de 1915, cinq datent de 1921 ou 1922, et finalement, trois photographies ne sont pas datées. Ces photographies ont suscité l'intérêt des informateurs cris et inuit et en plus de permettre l'identification de bâtiments anciens dans la zone d'étude, elles ont favorisé et alimenté la discussion lors des entrevues.

Le catalogue des photographies prises sur le terrain lors de l'inspection visuelle effectuée dans le cadre de cette étude est présenté à l'annexe 4. Ces photographies illustrent des sites archéologiques ainsi que différents secteurs à l'intérieur de la zone d'étude. Le catalogue des photographies comprend le numéro de référence de la photo, une courte description ainsi que l'orientation de chacune des photographies.

L'annexe 5 présente la localisation sur photographies aériennes de tous les nouveaux sites archéologiques localisés dans le cadre de cette étude, soit les sites GhGk-64 à 80 et 84 à 86. De plus, certains sites dont la localisation nous semblait imprécise ont été à nouveau localisés sur les photographies aériennes. Il s'agit des sites GhGk-1, 23, 24 et 45. Toutes ces localisations ont été enregistrées sur les photographies aériennes directement sur le terrain à l'emplacement même de chacun des sites.

L'annexe 6 présente un tableau comparatif des U.T.M. de tous les sites archéologiques connus selon différentes sources. Les cases grises dans le tableau correspondent au U.T.M. du site selon sa localisation optimale.

Finalement, l'annexe 7 présente les cartes synthèses des données d'entrevues. En effet, quatre cartes ont été dressées à partir des données recueillies auprès des informateurs cris et inuit lors des entrevues. Premièrement, deux cartes distinctes regroupent tous les emplacements de campement, l'une chez les Cris et l'autre chez les Inuit (cartes 6 et 7). Deuxièmement, deux autres cartes regroupent les zones d'exploitation ainsi que la toponymie, l'une pour les Cris et l'autre pour les Inuit (cartes 8 et 9). Sur chacune des cartes, une codification numérique réfère à la légende et aux textes des entrevues qui se trouvent à l'annexe 2.

ANNEXE 1

FICHES DES SITES ARCHÉOLOGIQUES

SITE ARCHÉOLOGIQUE

IDENTIFICATION DU SITE

CODE BORDEN: Gh0k-1

AUTRES NOMS: Great Whale-1

LOCALISATION: Sur la rive sud de la **Grande** rivière de la Baleine, directement en **face** de la pointe du village de Poste-de-la-Baleine. (Harp, 1967: 3)

COORDONNÉES:

CARTE: 33 N/5

ÉCHELLE: 1: 50 000

PHOTO(S) AÉRIENNE(S): Indéterminé ÉCHELLE: 1: 7 500 (Harp, 1967: 6)
MTQ86026-29 et 30 ÉCHELLE: 1: 8 000 (G.C.C.Q., 1988)
1231-78 ÉCHELLE: 1: 31 640 (voir annexe 5)

UTM: (M.T.Q., 1989: d'après la localisation sur
photographie aérienne de Harp, 1967: 6)

LONGITUDE: (M.T.Q., 1989: d'après la localisation sur photographie
aérienne de Harp, 1967: 6)

LATITUDE: (M.T.Q., 1989: d'après la localisation sur photographie
aérienne de Harp, 1967: 6)

DESCRIPTION DU MILIEU BIOPHYSIQUE

ALTITUDE/MER: Au-dessus du niveau de **15 mètres topographique** (d'après la localisation sur **photographie aérienne** de Harp, 1967: 6)

CONTEXTE HYDROGRAPHIQUE:

PLAN D'EAU PRINCIPAL: À 200 mètres au **sud** de la mer d'**Hudson** (d'après la localisation sur
photographie aérienne de Harp, 1967: 6)

PLAN(S) D'EAU SECONDAIRE(S):

COURS D'EAU PRINCIPAL: À 200 mètres au sud de la rive **sud** de la **Grande** rivière de la
Baleine. À l'embouchure de la **Grande** rivière de la Baleine avec
la mer d'Hudson (d'après la localisation sur **photographie**
aérienne de Harp, 1967: 6)

COURS D'EAU SECONDAIRE(S): Situe entre deux murs d'eau soit à 400 mètres à l'**ouest** d'une
rivière et à 630 mètres au nord, nord-est d'un ruisseau
(d'après **la localisation** sur photographie aérienne de Harp,
1967: 6)

TYPE PHYSIOGRAPHIQUE: Plateau côtier

MORPHOLOGIE: En **bordure** d'une zone de **déflation** éolienne. (Lessard, 1990 d'après la
localisation sur photographie aérienne de Harp, 1967: 6)

TEXTURE DU DÉPÔT: Fine (**dominance** de sables et **graviers** littoraux) à nu ou partiellement
masqué par la végétation. (Lessard, 1990: d'après la localisation sur
photographie aérienne de Harp, 1967: 6)

VÉGÉTATION ACTUELLE: Toundra, **cladonie** et quelques **épinettes** noires (G.C.C.Q., 1988)

PERTURBATIONS CONTEMPORAINES: Aucune **observée** (G.C.C.Q., 1988)

DESCRIPTION DES TRAVAUX ARCHÉOLOGIQUES

MÉTHODES D'ÉVALUATION: 1967: Collecte de surface et sondages (Harp, 1967)
1988: Inspection visuelle (G.C.C.Q., 1988)

NOMBRE DE SONDAGES: inconnu (Harp, 1967) POSITIFS: NÉGATIFS:

STRATIGRAPHIE: Artefacts visibles en surface (I.S.A.Q., M.A.C.) et en stratigraphie (Harp, 1967: 3 et I.S.A.Q., M.A.C.)

DESCRIPTION DU SITE

IDENTIFICATION CULTURELLE: Inuit Néoesquimau historique avant 1900 et Amérindien historique du contact à 1900. (Harp, 1967: 3)

TRACES D'AMÉNAGEMENTS ET FONCTIONS DU SITE: Environ 30 cercles de tente recouverts d'herbes, de 3,5 à 4,5 mètres de diamètre, tous caractérisés par un monticule central en terre. Également 3 maisons d'hiver semi-souterraines de forme rectangulaire avec entrée en dépression. (Harp, 1967: 3)

Lors de l'inspection visuelle de 1988, environ une centaine de cercles de tente avec monticule central ont été observés (G.C.C.Q., 1988).

SUPERFICIE ÉVALUÉE:

ÉTAT DU SITE: État naturel intact (G.C.C.Q., 1988)

MATÉRIEL RECUEILLI:

OUTILS:

ÉCLATS: 18, en chert (Harp, 1967, 3)

OS:

MATÉRIEL EURO-CANADIEN: Fragments d'objets de traite (Harp, 1967: 3)

REMARQUES

Ecart de localisation entre celle de l'I.S.A.Q. du M.A.C. et celle de Harp, 1967: 6.

PHOTOGRAPHIES

FILM #: 1988: 5 PHOTOS: 2 à 10 (G.C.C.Q., 1988)

RÉFÉRENCES

Harp, Elmer Jr., 1967: 3, 4 et 6.

Harp, Elmer Jr., 1972: 2.

G.C.C.Q., Denton et Laforte, 1988: Rapport d'activités.

M.T.Q., Laforte et Roy, 1989: Rapport d'activités.

Lessard, G., 1990.

I.S.A.Q., M.A.C.

¹ À chaque fois qu'apparaît sur les fiche de site archéologique l'acronyme G.C.C.Q. (Grand Conseil des Cris du Québec, nous devrions plutôt lire A.R.C. (Administration Régionale Crie).

SITE ARCHÉOLOGIQUE

IDENTIFICATION DU SITE

CODE BORDEN: GhGk-2

AUTRES NOMS: Great Whale-2

LOCALISATION: "...in the first and second coves north of the airstrip at Poste de la Baleine..." (Harp, 1967: 3). Au nord du village de Poste-de-la-Baleine, à 750 mètres de la côte de la mer d'Hudson. Parmi les affleurements rocheux de la côte, près des maisons du C.N.R. Présence d'une carrière à proximité. (Archéotec, 1978 b, 3: 8 et 9)

COORDONNÉES:

CARTE: 33 N/5

ÉCHELLE: 1:50 000

PHOTO(S) AÉRIENNE(S):

ÉCHELLE:

UTM:

(M.T.Q., 1989: long. + lat. de Harp, 1967: 3 transformées en UTM)

LONGITUDE: (Harp, 1967: 3)

LATITUDE: (Harp, 1967: 3)

DESCRIPTION DU MILIEU BIOPHYSIQUE

ALTITUDE/MER: Moins de 15 mètres topographique (d'après les long. + lat. de Harp, 1967: 3)

CONTEXTE HYDROGRAPHIQUE:

PLAN D'EAU PRINCIPAL: À 5 200 mètres à l'est de la mer d'Hudson (d'après les long. + lat. de Harp, 1967: 3)

PLAN(S) D'EAU SECONDAIRE(S):

COURS D'EAU PRINCIPAL: À 140 mètres au sud de la rive sud de la Grande rivière de la Baleine (d'après les long. + lat. de Harp, 1967: 3)

COURS D'EAU SECONDAIRE(S): À 30 mètres à l'est d'une rivière sans nom, se déversant dans la Grande rivière de la Baleine (d'après les long. + lat. de Harp, 1967: 3)

TYPE PHYSIOGRAPHIQUE: Plateau côtier

MORPHOLOGIE: Localisé entre deux talus de terrasse fluvio-marine (Lessard, 1990: d'après les long. + lat. de Harp, 1967: 3)

TEXTURE DU DÉPÔT: Fine (dominance de sables et graviers littoraux) sous une couverture végétale importante (Lessard, 1990: d'après les long. + lat. de Harp, 1967: 3)

VÉGÉTATION ACTUELLE: Couverture végétale importante (Lessard, 1990: d'après les long. + lat. de Harp, 1967: 3)

PERTURBATIONS CONTEMPORAINES: À proximité 1^{re} des maisons, aujourd'hui abandonnées par le Conseil National de Recherche (C.N.R.) et 2^{de} d'une carrière. L'emplacement # 1 du site a été bouleversé par un bouter. De plus, étant situé à la lisière du village de Poste-de-la-Baleine le site est menacé de destruction à court terme. (Archéotec, 1978b, 3: 8 et 9)

DESCRIPTION DES TRAVAUX ARCHÉOLOGIQUES

MÉTHODES D'ÉVALUATION: 1967: Identification visuelle (Harp, 1967)
1978: Collecte de surface et sondages (Archéotec, 1978b)

NOMBRE DE SONDAGES: POSITIFS: 4 (Archéotec, 1978b) NÉGATIFS:

STRATIGRAPHIE: Artéfacts visibles en surface et en stratigraphie (Archéotec, 1978b, 3: 8)

DESCRIPTION DU SITE

IDENTIFICATION CULTURELLE: Inuit Paléoesquimau récent (Dorset) 1 500 A.A. confirmé par l'analyse des outils (Aménatech, 1984, t.1:160) et Néoesquimau historique, avant 1900 (I.S.A.Q., M.A.C.)

TRACES D'AMÉNAGEMENTS ET FONCTIONS DU SITE: "Random groupings of stone tent rings, round, ovoid, or rectangular in shape, all modern or quite recent." (Harp, 1967: 3)
Structures de pierres possibles et nombreux campements récents autour du site, les restes sont peu nombreux (Archéotec, 1978 b: 8 et 22).
Des structures secondaires incluant une structure possible de pierres observée (Aménatech, 1984, t.1: 47)

SUPERFICIE ÉVALUÉE:

ETAT DU SITE: Deux emplacements: 1^o emplacement remanié par le buteur et 2^o emplacement remanié par l'action éolienne (artéfacts sur la roche en place). (Archéotec, 1978b, 3: 8 et 9)

MATÉRIEL RECUEILLI:

OUTILS: 13 fragments: 1 grattoir, 1 couteau, 3 fragments retouchés, 6 éclats utilisés, 1 percuteur, 1 fragment de pierre polie. (voir analyse dans: Aménatech, 1983, t.2)

ÉCLATS: 341, dont 338 en chert et 3 en quartz

OS:

MATÉRIEL EURO-CANADIEN:

REMARQUES

En 1978, Archéotec recommandait qu'une fouille de sauvetage soit effectuée dans les plus bref délais.

Dans le cadre de l'inspection visuelle de 1988 ce site n'a pu être retracé.

Ecart de localisation entre celle de la carte de l'I.S.A.Q. du M.A.C., celle de Harp (long. + lat.) et celles apparaissant sur les cartes d'Archéotec, 1978 b et d'Aménatech, 1984.

RÉFÉRENCES

Harp, Elmer Jr., 1967: 3.

Harp, Elmer Jr., 1972: 2.

Archéotec, 1978 b, 3: 8-9 et 22.

Aménatech, Y., 1983, t. 2 et 1984, t. 1: 24.

G.C.C.Q., Denton et Laforte, 1988: Rapport d'activités.

M.T.Q., Laforte et Roy, 1989: Rapport d'activités

Lessard, G., 1990.

I.S.A.Q., M.A.C.

SITE ARCHÉOLOGIQUE

IDENTIFICATION DU SITE

CODE BORDEN: GhGk-3

AUTRES NOMS: Great Whale-3

LOCALISATION: "...in **blowouts** on the **south** shore of Great Whale River, on a **raised beach line** approximately 100 **feet** (30 m) **above** river **level** and 3,6 miles (5,8 km) **inland** from the **mouth of** the river." (Harp, 1967: 3)

COORDONNÉES:

CARTE: 33 N/5

ÉCHELLE: 1: 50 000

PHOTO AÉRIENNE:

ÉCHELLE: 1: 8 000

UTN: (M.T.Q., 1989: long. + lat. de Harp, 1967: 3

transformées en UTM)

LONGITUDE: (Harp, 1967: 3)

LATITUDE: (Harp, 1967: 3)

DESCRIPTION DU MILIEU BIOPHYSIQUE

ALTITUDE/MER: Dans la mer d'Hudson (d'après les long. + lat. de Harp, 1967: 3)

CONTEXTE HYDROGRAPHIQUE:

PLAN D'EAU PRINCIPAL: Situé dans la mer d'Hudson (d'après les long. + lat. de Harp, 1967: 3)

PLAN(S) D'EAU SECONDAIRE(S):

COURS D'EAU PRINCIPAL: À 2 940 mètres au nord de la rive nord de la **Grande** rivière de la Baleine (d'après les long. + lat. de Harp, 1967: 3)

COURS D'EAU SECONDAIRE(S):

TYPE PHYSIOGRAPHIQUE: Plateau **côtier**

MORPHOLOGIE: Situé dans la mer d'Hudson (**d'après** les long. + lat. de Harp, 1967: 3)

TEXTURE DU DÉPÔT: Situé dans la mer d'Hudson (d'après les long. + lat. de Harp, 1967: 3)

VÉGÉTATION ACTUELLE: Aucune, situé dans la mer **d'Hudson** (d'après les long. + lat. de Harp, 1967: 3)

PERTURBATIONS CONTEMPORAINES:

DESCRIPTION DES TRAVAUX ARCHÉOLOGIQUES

MÉTHODES D'ÉVALUATION: 1967: Collecte de surface (Harp, 1967)

NOMBRE DE SONDAGES:

POSITIFS:

NÉGATIFS:

STRATIGRAPHIE: **Artéfacts** visibles en surface (Harp, 1967)

DESCRIPTION DU SITE

IDENTIFICATION CULTURELLE: Amérindien préhistorique archaïque ("No diagnostic artifact types, but the find suggests Archaic stage Indian occupation" (Harp, 1967: 3)) et historique 1900 et plus. Présence de campements indiens contemporains à proximité. (Harp, 1967: 3)

TRACES D'AMÉNAGEMENTS ET FONCTIONS DU SITE:

SUPERFICIE ÉVALUÉE:

ÉTAT DU SITE:

MATÉRIEL RECUEILLI:

OUTILS:

ÉCLATS: Petite collection d'éclats en chert patiné recueillis en surface (Harp, 1967: 3)

OS:

MATÉRIEL EURO-CANADIEN:

REMARQUES

Lors de l'inspection visuelle de 1988, ce site n'a pu être retracé.

Écart de localisation entre celle de la carte de l'I.S.A.Q. du M.A.C., celle de la carte d'Archéotec de 1978 b et celle de Harp en 1967.

RÉFÉRENCES

Harp, Elmer Jr., 1967: 3.

Harp, Elmer Jr., 1972: 2.

Archéotec, 1978 b: carte inventaire archéologique P.B.

G.C.C.Q., Denton et Laforte, 1988: Rapport d'activités.

M.T.Q., Laforte et Roy, 1989: Rapport d'activités.

I.S.A.Q., M.A.C.

SITE ARCHÉOLOGIQUE

IDENTIFICATION DU SITE

CODE BORDEN: GhGk-4

AUTRES NOMS: BAL. 1-69

LOCALISATION: Dans un champ de blocs, situé à 1,16 km au nord-est de l'agglomération des villages de Kuujuarapik et Whapmagoostui. (Plumet, 1976: Fig. 12)

COORDONNÉES:

CARTE: 33 N/5

ÉCHELLE: 1: 50 000

PHOTO(S) AÉRIENNE(S): MTQ86026-8 et 9

ÉCHELLE: 1: 8 000 (G.C.C.Q., 1988)

UTM:

(M.T.Q., 1989: d'après la localisation cartographique de Plumet, 1976: Fig. 12)

LONGITUDE:

(M.T.Q., 1989: d'après la localisation cartographique de Plumet, 1976: Fig. 12)

LATITUDE:

(M.T.Q., 1989: d'après la localisation cartographique de Plumet, 1976: Fig. 12)-

DESCRIPTION DU MILIEU BIOPHYSIQUE

ALTITUDE/MER: Au-dessus du niveau de 61 mètres topographique (d'après la localisation cartographique de Plumet, 1976: Fig. 12)

CONTEXTE HYDROGRAPHIQUE:

PLAN D'EAU PRINCIPAL: À 1 800 mètres à l'est de la mer d'Hudson (d'après la localisation cartographique de Plumet, 1976: Fig. 12)

PLAN(S) D'EAU SECONDAIRE(S): À 100 mètres au nord d'un premier étang et à 160 mètres au sud, sud-ouest d'un second étang (d'après la localisation cartographique de Plumet, 1976: Fig. 12)

COURS D'EAU PRINCIPAL: À 1 300 mètres au nord de la rive nord de la Grande rivière de la Baleine (d'après la localisation cartographique de Plumet, 1976: Fig. 12)

COURS D'EAU SECONDAIRE(S):

TYPE PHYSIOGRAPHIQUE: Plateau côtier

MORPHOLOGIE:

TEXTURE DU DÉPOT: Grossière (dominance de blocs) à nu ou partiellement masquée par la végétation (Lessard, 1990: d'après la localisation cartographique de Plumet, 1976: Fig. 12)

VÉGÉTATION ACTUELLE:

PERTURBATIONS CONTEMPORAINES: Un chemin d'accès pour véhicules à trois et quatre roues, a été aménagé à même les blocs se trouvant sur le site. Des structures ont pu être endommagées par la construction de ce chemin. (G.C.C.Q., 1988)

DESCRIPTION DES TRAVAUX ARCHÉOLOGIQUES

MÉTHODES D'ÉVALUATION: 1969: Fouille; P. Plumet a fouillé 2 structures (BAL. 1-F et K)
(Plumet, 1976)
1970: Fouille; E. Harp a fouillé 4 structures (BAL. 1-E, G, R et S)
(Harp, 1972)
1988: Inspection visuelle (B.C.C.Q., 1988)

NOMBRE DE SONDAGES: ? POSITIFS: NÉGATIFS:

STRATIGRAPHIE: Artéfacts visibles en surface et en stratigraphie (I.S.A.Q., M.A.C.)

DESCRIPTION DU SITE

IDENTIFICATION CULTURELLE: Inuit Paléoesquimau ancien (Prédorset) 1 500 B.C. (3 450 ans A.A.) et Amérindien historique Cris 1900 et plus. (I.S.A.Q., M.A.C. et Plumet, 1976)

TRACES D'AMÉNAGEMENTS ET FONCTIONS DU SITE: Plus d'une cinquantaine de structures inuit en pierres; deux affûts amérindiens crs, des caches, des cercles de tentes et un abri sous roche. (Badgley, Field Notes, 1988: 38)

Parmi ces structures, Plumet distinguait deux catégories de structures principales: 1^a Des structures de creusements plus ou moins nettes et peu profondes (moins de 50 cm.) apparemment formées en retirant les plus gros blocs superficiels afin de les placer en périphérie. Certaines d'entre elles présentent un aménagement intérieur en pierres (BAL. 1-A, B, H à L, M et S). 2^a Des aires circulaires sans dénivellation se distinguant par des pierres plus petites et plus tassées (BAL. 1-E, F, G, P, Q, R). Puis une catégorie de structures secondaires: Des structures de creusements assez profondes mais étroites et dont les parois sont parfois aménagées avec des pierres de chant (BAL. 1-1 à 7). Il décrit les deux affûts de la façon suivante: Structures de creusement pouvant atteindre plus d'un mètre de profondeur, mais visiblement récente (BAL. 1-c et D. Finalement il identifie deux autres structures formant des dépression qu'il qualifie d'ambigües (BAL. 1-N et T). Au total il avait inventorié 26 structures différentes. (Plumet, 1976: 70 à 92)

SUPERFICIE ÉVALUÉE:

ETAT DU SITE: Les 3/4 du site sont intact (B.C.C.Q., 1988)

MATÉRIEL RECUEILLI:

OUTILS: 17 nucléus, 18 lames, 29 micros-lames, 14 burins, 69 éclats retouchés, 3 micros-lames retouchés, 4 pointes de projectiles (I.S.A.Q., M.A.C.)

ÉCLATS: 54, plus 691 déchets de tailles et 24 autres (I.S.A.Q., M.A.C.)

OS:

MATÉRIEL EURO-CANADIEN:

REMARQUES

Harp et Plumet avaient respectivement identifiés 18 et 26 structures de pierres. L'inspection préliminaire de ce site lors de l'inspection visuelle de 1988 a permis à l'archéologue Ian Badgley de constater les faits suivants: Seulement le secteur centre-ouest de ce site pré-Dorsetien a été enregistré par l'archéologue P. Plumet. Le site situé dans ce champ de blocs, est d'une dimension supérieure à celle qui a été cartographiée, il excède d'environ 60 mètres au sud de la partie cartographiée et d'environ 150 mètres ou plus à l'est et au nord-est. Un dépôt de blocs de forme linéaire bordant le côté nord de l'affleurement rocheux et qui marquait la limite du site selon P. Plumet, présente également des structures d'habitation. Au total environ 50 habitations bien définies et à prédominance semi-souterraines sont identifiables; un bon nombre d'autres structures de différents types, incluant des cercles de tentes et des caches, sont également apparents. Le secteur sud et centre-ouest de ce champ de blocs a été perturbé par la construction d'un chemin d'accès vers le nord, à proximité pour les véhicules à trois et quatre roues. Dans l'environnement immédiat de ce chemin, des blocs ont été déplacés en surface et autour de plusieurs structures. De plus, bien que cela n'ait pas été vérifié, d'autres structures ont pu être endommagées ou même détruites. La partie est du secteur centre-ouest, qui se compose de blocs de dimension supérieure à ceux du secteur sud, semble avoir été affectée plus sérieusement par la construction du chemin. À l'intérieur de plusieurs structures, on distingue parfaitement les sondages effectués lors des fouilles antérieures (Plumet, 1969 et Harp, 1970). L'abris sous roche mentionné par P. Plumet dans "Paléo-Québec" a été observé. Il semble être formé par une arche dans la roche-mère. Cette arche est située d'une part dans un escarpement rocheux faisant face à l'est et d'autre part à la limite est de la vallée contenant les sites. L'arrivée du crépuscule et l'escarpement du rocher, estimé à plus de 20 mètres de hauteur, n'ont pas permis une inspection visuelle minutieuse de cet abris sous roche. (Badgley, 1988: 37 à 40)

PHOTOGRAPHIES

FILM #: 1988: 4 PHOTOS: 6 à 16 (G.C.C.Q., 1988)

RÉFÉRENCES

- Harp, Elmer Jr., 1972: 2.
Gosselin et AL., 1974: 7-8 et 32.
Plumet, P., 1976: 70 à 92 et 102 à 211.
Plumet, P., 1980: 257 p.
Archéotec, 1980 d.
Aménatech, 1984 k, vol. 3.
Badgley, 1988, Notes de terrain: 37 à 40
G.C.C.Q., Denton et Laforte, 1988: Rapport d'activités.
M.T.Q., Laforte et Roy, 1989: Rapport d'activités.
Lessard, G., 1990.
I.S.A.Q., M.A.C.
-

SITE ARCHÉOLOGIQUE

IDENTIFICATION DU SITE

CODE BORDEN: GhGk-5

AUTRES NOMS: Great Whale 5 et BAL.-3.69

LOCALISATION: Dans un champ de blocs, au nord-est du village de Poste-de-la-Baleine. Entre 0,8 et 1.6 km. au sud-est du site GhGk-4 (Harp, 1967: 2). À une trentaine de mètres au nord-ouest du site se trouve un lac (Plumet, 1976: 96). Localisé à environ 1200 mètres à l'est de l'ancienne base militaire de Kuujjuarapik (Aménatech, 1984 k, vol.3).

COORDONNÉES:

CARTE: 33 N/5

ÉCHELLE: 1: 50 000

PHOTO(S) AÉRIENNE(S): MTQ86026-9 et 10
1988)

ÉCHELLE: 1: 8 000 (G.C.C.Q.,

UTM: (M.T.Q., 1989: d'après la localisation cartographique
de Plumet, 1976: Fig. 12)

LONGITUDE: (M.T.Q., 1989-d'après la localisation cartographique de Plumet,
1976: Fig. 12)

LATITUDE: (M.T.Q., 1989: d'après la localisation cartographique de Plumet,
1976: Fig. 12)

DESCRIPTION DU MILIEU BIOPHYSIQUE

ALTITUDE/MER: Entre 46 et 61 mètres topographique (d'après la localisation cartographique de Plumet, 1976: Fig.12)

CONTEXTE HYDROGRAPHIQUE:

PLAN D'EAU PRINCIPAL: À 2 030 mètres à l'est de la mer d'Hudson (d'après la localisation cartographique de Plumet, 1976: Fig.12)

PLAN(S) D'EAU SECONDAIRE(S): À 50 mètres à l'est d'un étang (d'après la localisation cartographique de Plumet, 1976: Fig.12)

COURS D'EAU PRINCIPAL: À 900 mètres au nord de la rive nord de la Grande rivière de la Baleine (d'après la localisation cartographique de Plumet, 1976: Fig.12)

COURS D'EAU SECONDAIRE(S):

TYPE PHYSIOGRAPHIQUE: Plateau côtier

MORPHOLOGIE: Situé à 220 mètres au nord de levés de plage et cordons littoraux et à 260 mètres au nord-est d'un talus de terrasse fluvio-marine (Lessard, 1990: d'après la localisation cartographique de Plumet, 1976: Fig.12)

TEXTURE DU DÉPOT: Massive (roche en place) et Grosière (dominance de blocs) à nu ou partiellement masquée par la végétation (Lessard, 1990: d'après la localisation cartographique de Plumet, 1976: Fig.12)

VÉGÉTATION ACTUELLE:

PERTURBATIONS CONTEMPORAINES: En 1976, l'équipe du laboratoire de l'UQAM n'a pas retrouvé le site. Il semblerait que des aménagements fait au boteur avaient détruit la structure observée en 1969. (Plumet, 1976: 97).

Dans le cadre de l'inspection visuelle de 1988, la visite à l'emplacement du site a permis de constater que celui-ci a été bouleversé par l'aménagement d'un chemin d'accès pour les véhicules à trois et quatre roues. De plus, la partie est du champ de blocs a été complètement détruite par le ramassage intensif de pierres pour la construction du chemin. Il fut impossible d'identifier la structure sur ce site. (G.C.C.Q., 1988)

DESCRIPTION DES TRAVAUX ARCHÉOLOGIQUES

MÉTHODES D'ÉVALUATION: 1969 et 1970: Identification visuelle (I.S.A.Q., M.A.C.)
1988: Inspection visuelle (G.C.C.Q., 1988)

NOMBRE DE SONDAGES:

POSITIFS:

NÉGATIFS:

STRATIGRAPHIE:

DESCRIPTION DU SITE

IDENTIFICATION CULTURELLE: Inuit Paléoesquimau ancien (Pré-Dorset). Deuxième millénaire avant J.-C. (Gosselin et Al., 1974: 32). La date la plus récente du site (BAL. 3) se retrouve en pleine période dorsétienne, 300 avant J.-C. (Plumet, 1976: 140-141)

TRACES D'AMÉNAGEMENTS ET FONCTIONS DU SITE: Une structure d'habitation semi-souterraine ou affût très ancien ou cache. Dimensions: 2,20 x 1,40 m., profondeur maximale: 1,20 m. (Plumet, 1976: 96 et 118).

SUPERFICIE ÉVALUÉE:

ETAT DU SITE: Entièrement détruit (G.C.C.Q., 1988)

MATÉRIEL RECUEILLI:

OUTILS:

ÉCLATS:

OS:

MATÉRIEL EURO-CANADIEN:

REMARQUES

Dans le rapport d'Aménatech, 1984 k, vol.3 il y a eu confusion entre les sites OhOk-5 et 6. En effet on associe le site BAL. 2 à OhOk-5 et le site BAL. 3 à OhOk-6.

RÉFÉRENCES

Harp, Elmer Jr., 1972: 2.

Gosselin et AL., 1974: 7-8 et 32.

Plumet, 1976: 96-97, 118, 122, 129 à 131, 135, 137, 139 à 141 et 184.

Archéotec, 1980 d: 74.

Aménatech, 1984 k, vol.3.

G.C.C.Q., Denton et Laforte, 1988: Rapport d'activités.

M.T.Q., Laforte et Roy, 1989: Rapport d'activités.

I.S.A.Q., M.A.C.

SITE ARCHÉOLOGIQUE

IDENTIFICATION DU SITE

CODE BORDEN: GhGk-6

AUTRES NOMS: Great Whale-6 et BAL.-2.69

LOCALISATION: Dans un grand champ de blocs, au nord-est du village de Paste-de-la-Baleine
Entre 0,5 et 1,0 mile (0,8 et 1,6 km) au sud-est du site GhGk-4 (Harp, 1967: 2).

COORDONNÉES:

CARTE: 33 N/5

ÉCHELLE: 1: 50 000

PHOTO(S) AÉRIENNE(S): MTQ86026-8 et 9 ECHELLE: 1: 8 000 (G.C.C.Q., 1988)

UTM: (M.T.Q., 1989: d'après la localisation cartographique
de Plumet, 1976: Fig. 12)

LONGITUDE: (M.T.Q., 1989: d'après la localisation cartographique de Plumet,
1976: Fig. 12)

LATITUDE: (M.T.Q., 1989: d'après la localisation cartographique de Plumet,
1976: Fig. 12)

DESCRIPTION DU MILIEU BIOPHYSIQUE

ALTITUDE/MER: Entre 91 et 107 mètres topographique (d'après la localisation cartographique
de Plumet, 1976: Fig. 12)

CONTEXTE HYDROGRAPHIQUE:

PLAN D'EAU PRINCIPAL: À 2 420 mètres à l'est de la mer d'Hudson (d'après la localisation
cartographique de Plumet, 1976: Fig. 12)

PLAN(S) D'EAU SECONDAIRE(S): À 100 mètres au sud d'un premier étang et à 180 mètres
à l'ouest d'un second étang (d'après la localisation
cartographique de Plumet, 1976: Fig. 12)

COURS D'EAU PRINCIPAL: À 970 mètres au nord de la rive nord de la Grande rivière de la
Baleine (d'après la localisation cartographique de Plumet, 1976:
Fig. 12)

COURS D'EAU SECONDAIRE(S):

TYPE PHYSIOGRAPHIQUE: Plateau côtier

NORPHOLWIE:

TEXTURE DU DÉPÔT: Massive (roche en place) et Grossière (dominance de blocs) à nu ou
partiellement masquée par la végétation et à couverture végétale
importante (Lessard, 1990: d'après la localisation cartographique de
Plumet, 1976: Fig. 12)

VÉGÉTATION ACTUELLE:

PERTURBATIONS CONTEMPORAINES: Aucune (G.C.C.Q., 1988)

DESCRIPTION DES TRAVAUX ARCHÉOLOGIQUES

MÉTHODES D'ÉVALUATION: 1969: Identification visuelle (I.S.A.Q., M.A.C.)
1972: Fouille d'une structure (BAL. 2-C-69) (I.S.A.Q., M.A.C.)
1988: Inspection visuelle (G.C.C.Q., 1988)

NOMBRE DE SONDAGES: ? POSITIFS: NÉGATIFS:

STRATIGRAPHIE:

DESCRIPTION DU SITE

IDENTIFICATION CULTURELLE: Inuit Paléoesquimau ancien (Pré-Dorset). Deuxième millénaire avant J.-C. (Gosselin et Al., 1974: 32). La date du site (BAL. 2) serait de 1 800 avant J.-C. (Plumet, 1976: 139 et 141)

TRACES D'AMÉNAGEMENTS ET FONCTIONS DU SITE: Deux structures d'habitation et un cercle de tente. BAL. 2-A-69: dimensions: 3,50 x 3,10 m., profondeur maximale: 0,20 m. BAL. 2-B-69: dimensions: 3,40 x 2 m., profondeur: environ 0,30 m. BAL. 2-C-69: dimensions: 3 x 3 m. (Plumet, 1976: 94 et 95).

Deux structures d'habitation semi-souterraines bien définies ont été identifiées dans la partie ouest du champ de blocs. L'une de ces structures a été complètement fouillée en 1972 (BAL. 2-C-69). Plusieurs autres structures sont également identifiables dans cette partie du site. Dans la partie ouest du champ de blocs, une seule structure d'habitation semi-souterraine avait jusqu'à présent été identifiée, cependant plusieurs autres structures moins proéminentes mais bien apparentes y ont été observées. Il s'agit de cercles de tente et de structures d'habitation semi-souterraines. Au total plus d'une dizaine de structures ont été identifiées dans ce champ de blocs lors de l'inspection visuelle de 1988. (Badgley, 1988: 18 et 19)

SUPERFICIE ÉVALUÉE:

ÉTAT DU SITE:

MATÉRIEL RECUEILLI:

OUTILS:

ÉCLATS:

OS:

MATÉRIEL EURO-CANADIEN:

REMARQUES

Dans le rapport d'Aménatech, 1984 k, vol.3 il y a eu confusion entre les sites GhGk-5 et 6. En effet on associe le site BAL. 2 à GhGk-5 et les sites BAL. 3 à GhGk-6.

Lors de l'inspection visuelle de 1988, ce site a été visité en compagnie des archéologues I. badgley et D. Denton.

RÉFÉRENCES

Harp, Elmer Jr., 1972: 2.

Gosselin et Al., 1974: 3-4, 7-8 et 32.

Plumet, 1976: 94-95, 117 à 119, 127 à 129, 135, 137, 139 à 141 et 184.

Aménatech, 1984 k, vol.3.

Badgley, 1988, Notes de terrain: 18 et 19.

G.C.C.Q., Denton et Laforte, 1988: Rapport d'activités.

M.T.Q., Laforte et Roy, 1989: Rapport d'activités.

Lessard, G., 1990.

I.S.A.Q., M.A.C.

SITE ARCHÉOLOGIQUE

IDENTIFICATION DU SITE

CODE BORDEN: GhGk-7

AUTRES NOMS: Great-Whale-7 et Baller-3

LOCALISATION: "... in shallow blowouts on the north bank of Great Whale River about 0,7 mile (1,1 km) east from the end of the airstrip, 500 feet (152 m) back from the river edge and 100 feet (30 m) above sea level." (Harp, 1972: 2)

COORDONNÉES:

CARTE: 33 N/5

ÉCHELLE: 1:50 000

PHOTO(S) AÉRIENNE(S):

ÉCHELLE:

UTM:

(M.T.Q., 1989: long. + lat. de Harp, 1972: 2 transformées en UTM)

LONGITUDE: (Harp, 1972: 2)

LATITUDE: (Harp, 1972: 2)

DESCRIPTION DU MILIEU BIOPHYSIQUE

ALTITUDE/MER: Moins de 30 mètres topographique (d'après les long. + lat. de Harp, 1972: 2)

CONTEXTE HYDROGRAPHIQUE:

PLAN D'EAU PRINCIPAL: À 1 770 mètres à l'est de la mer d'Hudson (d'après les long. + lat. de Harp, 1972: 2)

PLAN(S) D'EAU SECONDAIRE(S):

COURS D'EAU PRINCIPAL: À 330 mètres au nord de la rive nord de la Grande rivière de la Baleine (d'après les long. + lat. de Harp, 1972: 2)

COURS D'EAU SECONDAIRE(S): À 170 mètres à l'ouest d'un ruisseau sans nom (d'après les long. + lat. de Harp, 1972: 2)

TYPE PHYSIOGRAPHIQUE: Plateau côtier

MORPHOLOGIE:

TYPE DE DÉPOT: Fine (dominance de sables et graviers littoraux) sous une couverture végétale importante Lessard, 1990: d'après les long. + lat. de Harp, 1972: 2)

VÉGÉTATION ACTUELLE: Cladonie et épinettes noires (GCCQ, 1988)

PERTURBATIONS CONTEMPORAINES: Un sentier traverse la partie sud du site en direction ouest-est. (G.C.C.Q., 1988)

DESCRIPTION DES TRAVAUX ARCHÉOLOGIQUES

MÉTHODES D'ÉVALUATION: 1970: Collecte de surface et sondages (I.S.A.Q., M.A.C.)
1972: Collecte de surface; "Staked out a grid, collected the surface and excavated a thin culture-bearing layer over 600 square feet." (Harp, 1972: 2)
1978: Collecte de surface et sondages (Archéotec, 1978 b, vol. 3: 10)
1988: Inspection visuelle (G.C.C.Q., 1988)

NOMBRE DE SONDAGES: 1978: 8 POSITIFS: 1978: 3 NÉGATIFS: 1978: 5 (Archéotec, 1978 b, vol. 3: 10)

STRATIGRAPHIE: Artéfacts visibles en surface et en stratigraphie jusqu'à 8 cm sous la surface (Archéotec, 1978 b, vol. 3: 10)

DESCRIPTION DU SITE

IDENTIFICATION CULTURELLE: Inuit Paléoesquimau récent (Dorset) 1 500 - 2 000 ans (800 ou 1 200 après le Christ) (Harp, 1972: 2, Gosselin et AL., 1974: 4, Archéotec, 1978 b, vol. 1: 22 et vol. 3: 10 et Aménatech, 1983, t. 2; 1984, t. 1: 114) et 1 850 - 2 650 ans (I.S.A.Q., M.A.C.)

TRACES D'AMÉNAGEMENTS ET FONCTIONS DU SITE: Foyer (concentration d'ossements brûlés et de charbons de bois dans le sondage F) (Archéotec, 1978 b, vol. 3: 10).
Cercle de tente récent (Gosselin et AL., 1974: 17).

SUPERFICIE ÉVALUÉE: 8 x 8 mètres (Archéotec, 1978 b, vol. 3: 10)

ÉTAT DU SITE: Partiellement remanié par l'action éolienne (partie ouest), Des dépôts éoliens de 4 à 8 cm d'épaisseur recouvrent un niveau d'occupation intact (Archéotec, 1978 b, Vol. 3: 10).

MATÉRIEL RECUEILLI:

OUTILS:

ÉCLATS: Au total 50 éclats (Aménatech, 1984 k, vol. 3). En 1978: 37 éclats, dont 27 en chert, 8 en quartz et 2 dans une autre matière (Archéotec, 1978 b, vol. 3: 10)

OS: os brûlés et os ou ocre? (Archéotec, 1978 b, vol. 1) 47 fragments calcinés non-identifiable (Aménatech, 1984, t. 1: 154)

MATÉRIEL EURO-CANADIEN:

REMARQUES

Un plan du site a été dressé par Archéotec, 1978 b, vol. 3

PHOTOGRAPHIES

FILM #: 1988: 2 PHOTOS: 30 à 37 (G.C.C.Q., 1988)

RÉFÉRENCES

Harp, Elmer, Jr., 1972: 2.
Gosselin et AL., 1974: 4, 7-8 et 17.
Archéotec, 1978 b, vol. 1: 22 et vol. 3: 10 et 11.
Aménatech, 1983, t. 2; 1984, t. 1: 29, 114 et 154.
Aménatech, 1984 k, vol. 3.
G.C.C.Q., Denton et Laforte, 1988: Rapport d'activités.
Lessard, G., 1990.
I.S.A.Q., M.A.C.

SITE ARCHÉOLOGIQUE

IDENTIFICATION DU SITE

CODE BORDEN: 0h0k-8

AUTRES NOMS: Great Whale-8

LOCALISATION: "... immediately east of present base settlement, on 100-foot contour line."
(Harp., 1972: 2)

COORDONNÉES:

CARTE: 33 N/5

ÉCHELLE: 1:50 000

PHOTO(S) AÉRIENNE(S):

ÉCHELLE:

UTM: (M.T.Q., 1989: long. + lat. de Harp, 1972: 2

transformées en UTM)

LONGITUDE: (Harp, 1972: 2)

LATITUDE: (Harp, 1972: 2)

DESCRIPTION DU MILIEU BIOPHYSIQUE

ALTITUDE/MER: Moins de 30 mètres topographique (d'après les long. + lat. de Harp, 1972: 2)

CONTEXTE HYDROGRAPHIQUE:

PLAN D'EAU PRINCIPAL: À 1 440 mètres à l'est de la mer d'Hudson (d'après les long. + lat. de Harp, 1972: 2)

PLAN(S) D'EAU SECONDAIRE(S):

COURS D'EAU PRINCIPAL: À 460 mètres au nord de la rive nord de la Grande rivière de la Baleine (d'après les long. + lat. de Harp, 1972: 2)

COURS D'EAU SECONDAIRE(S): À 270 mètres à l'ouest d'un ruisseau (d'après les long. + lat. de Harp, 1972: 2)

TYPE PHYSIOGRAPHIQUE: Plateau côtier

MORPHOLOGIE:

TEXTURE DU DÉPÔT: Secteur perturbé par l'action anthropique contemporaine (Lessard, 1990: d'après les long. + lat. de Harp, 1972: 2)

VÉGÉTATION ACTUELLE:

PERTURBATIONS CONTEMPORAINES: L'environnement immédiat du site a été totalement détruit par un campement moderne (Harp, 1972: 2)

DESCRIPTION DES TRAVAUX ARCHÉOLOGIQUES

MÉTHODES D'ÉVALUATION: 1970: Collecte de surface (Harp, 1972)

NOMBRE DE SONDAGES: Aucun (Harp, 1972)

POSITIFS:

NÉGATIFS:

STRATIORAPHIE: Artefacts visibles en surface (Harp, 1972: 2)

DESCRIPTION DU SITE

IDENTIFICATION CULTURELLE: Inuit Paléoesquimau récent (Dorset), "Probably Dorset Eskimo, but no true artifacts found." (Harp. 1972: 2)

TRACES D'AMÉNAGEMENTS ET FONCTIONS DU SITE: Aucune trace d'aménagement. Fonction présumée: halte, lieu de surveillance temporaire à l'été et à l'automne. (I.S.A.Q., M.A.C.)

SUPERFICIE ÉVALUÉE:

ETAT DU SITE: Site entièrement détruit mais avec artefacts épars. (I.S.A.Q., M.A.C.)

MATÉRIEL RECUEILLI:

OUTILS:

ÉCLATS: 18 éclats (I.S.A.Q., M.A.C.)

OS:

MATÉRIEL EURO-CANADIEN:

REMARQUES

Lors de l'inspection visuelle de 1988, ce site n'a pas été retracé.

PHOTOGRAPHIES

FILM #: 1988: 3

PHOTOS: 27 à 31 (G.C.C.Q., 1988)

RÉFÉRENCES

Harp, Elmer, Jr., 1972: 2.

G.C.C.Q., Denton et Laforte, 1988: Rapport d'activités.

Lessard, G. 1990.

I.S.A.Q., M.A.C.

SITE ARCHÉOLOGIQUE

IDENTIFICATION DU SITE

CODE BORDEN: 6hGk-9

AUTRES NOMS: Great Whale-9

LOCALISATION: "... about 1 200 feet (365 mètres) northeast of modern barracks. Discovered in blowouts along the 100-foot contour and similar in all respects to GW-8." (Harp., 1972: 8)

COORDONNÉES:

CARTE: 33 N/5

ÉCHELLE: 1: 50 000

PHOTO(S) AÉRIENNE(S):

ÉCHELLE:

UTM: (M.T.Q., 1989: long. + lat. de Harp, 1972: 8

transformées en UTM)

LONGITUDE: (Harp, 1972: 8)

LATITUDE: (Harp, 1972: 8).

DESCRIPTION DU MILIEU BIOPHYSIQUE

ALTITUDE/MER: Moins de 30 mètres topographique (d'après les long. + lat. de Harp, 1972: 8)

CONTEXTE HYDROGRAPHIQUE:

PLAN D'EAU PRINCIPAL: À 1 440 mètres à l'est de la mer d'Hudson (d'après les long. + lat. de Harp, 1972: 8)

PLAN(S) D'EAU SECONDAIRE(S):

COURS D'EAU PRINCIPAL: À 460 mètres au nord de la rive nord de la Grande rivière de la Baleine (d'après les long. + lat. de Harp, 1972: 8)

COURS D'EAU SECONDAIRE(S): À 270 mètres à l'ouest d'un ruisseau (d'après les long. + lat. de Harp, 1972: 8)

TYPE PHYSIOGRAPHIQUE: Plateau côtier

MORPHOLOGIE:

TEXTURE DU DÉPOT: Secteur perturbé par l'action anthropique contemporaine (Lessard, 1990: d'après les long. + lat. de Harp, 1972: 8)

VÉGÉTATION ACTUELLE:

PERTURBATIONS CONTEMPORAINES:

DESCRIPTION DES TRAVAUX ARCHÉOLOGIQUES

MÉTHODES D'ÉVALUATION: 1970: Collecte de surface (I.S.A.Q., M.A.C.)

NOMBRE DE SONDAGES:

POSITIFS:

NÉGATIFS:

STRATIGRAPHIE: Artefacts visibles en surface (I.S.A.Q., M.A.C.)

DESCRIPTION DU SITE

IDENTIFICATION CULTURELLE: Inuit Paléoesquimau récent (Dorset), "Tentatively identified as Dorset Eskimo." (Harp. 1972: 8)

TRACES D'AMÉNAGEMENTS ET FONCTIONS DU SITE: Aucune trace d'aménagement. Fonction présumée: halte, lieu de surveillance temporaire à l'été et à l'automne. (I.S.A.Q., M.A.C.)

SUPERFICIE ÉVALUÉE:

ÉTAT DU SITE: Site entièrement détruit mais avec artefacts épars. (I.S.A.Q., M.A.C.)

MATÉRIEL RECUEILLI:

OUTILS:

ÉCLATS:

OS:

MATÉRIEL EURO-CANADIEN:

REMARQUES

Lors de l'inspection visuelle de 1988, ce site n'a pas été retracé.

PHOTOGRAPHIES

FILM #: 1988: 3

PHOTOS: 27 à 31 (G.C.C.Q., 1988)

RÉFÉRENCES

Harp, Elmer, Jr., 1972: 8.

G.C.C.Q., Denton et Laforte, 1988: Rapport d'activités.

Lessard, G. 1990.

I.S.A.Q., M.A.C.

SITE ARCHÉOLOGIQUE

IDENTIFICATION DU **SITE**

CODE BORDEN: GhGk-10

AUTRES NOMS: BAL 4

LOCALISATION: Dans un champ de blocs à 8 km. au nord-est du village de Poste-de-la-Baleine. À environ 4 km au nord-est des sites BAL 1,2 et 3 (Gosselin et Al., 1974: v et 13).

COORDONNÉES:

CARTE: 33 N/5

ÉCHELLE: 1: 50 000

PHOTO(S) AÉRIENNE(S):

ÉCHELLE:

UTM: (M.T.Q., 1989: d'après la localisation cartographique

de Gosselin et Al., 1974: Pl. 2)

LONGITUDE: (M.T.Q., 1989: d'après la localisation cartographique de Gosselin et Al., 1974: Pl. 2)

LATITUDE: (M.T.Q., 1989: d'après la localisation cartographique de Gosselin et Al., 1974: Pl. 2)

DESCRIPTION DU MILIEU **BIOPHYSIQUE**

ALTITUDE/MER: Au-dessus du niveau de 137 mètres topographique (d'après la localisation cartographique de Gosselin et Al., 1974: Pl. 2)

CONTEXTE HYDROGRAPHIQUE:

PLAN D'EAU PRINCIPAL: À 4 820 mètres à l'est de la mer d'Hudson (d'après la localisation cartographique de Gosselin et Al., 1974: Pl. 2)

PLAN(S) D'EAU SECONDAIRE(S): À 180 mètres au nord d'un étang (d'après la localisation cartographique de Gosselin et Al., 1974: Pl. 2)

COURS D'EAU PRINCIPAL: À 1 810 mètres au nord de la rive nord de la grande rivière de la Baleine (d'après la localisation cartographique de Gosselin et Al., 1974: Pl. 2)

COURS D'EAU SECONDAIRE(S):

TYPE PHYSIOGRAPHIQUE: Plateau côtier

MORPHOLOGIE:

TEXTURE DU DÉPÔT: Massive (roche en place); Grossière (dominance de blocs) à nu ou partiellement masquée par la végétation et à couverture végétale importante et Indifférenciée (till) partiellement délavé à nu ou partiellement masqué par la végétation (Lessard, 1990: d'après la localisation cartographique de Gosselin et Al., 1974: Pl. 2)

VÉGÉTATION ACTUELLE: Epinettes noires et mousses (Gosselin et Al., 1974: 13)

PERTURBATIONS CONTEMPORAINES:

DESCRIPTION DES TRAVAUX ARCHÉOLOGIQUES

MÉTHODES D'ÉVALUATION: 1972: Identification visuelle (I.S.A.Q., M.A.C.)

NOMBRE DE SONDAGES: POSITIFS: NÉGATIFS:

STRATIGRAPHIE: Visible en surface (I.S.A.Q., M.A.C.)

DESCRIPTION DU SITE

IDENTIFICATION CULTURELLE: Inuit Paléoesquimau ancien (prédorset) "Son appartenance à la période pré-dorsétienne semble probable en dépit de l'absence de témoins façonnés." (Gosselin et AL., 1974: 4 et 16). Les données de Gale suggèrent 2 800-3 000 avant J.-C. et celles de Andrews 2 350- 2 500 avant J.-C. (Gosselin et AL., 1974: 16 et 32)

TRACES D'AMÉNAGEMENTS ET FONCTIONS DU SITE: Une structure d'habitation semi-souterraine de forme à peu près rectangulaire, longue de 7,75 mètres et large de 5 mètres. Elle possède un aménagement axial (Gosselin et AL., 1974: 15-16)

SUPERFICIE ÉVALUÉE:

ÉTAT DU SITE:

MATÉRIEL RECUEILLI: Aucun (Gosselin et AL., 1974: 4).

OUTILS:

ÉCLATS:

OS:

MATÉRIEL EUROGÈNE:

REMARQUES

En raison de la grande distance entre le site et les villages de Kuujjuarapik et Whapmagoostui et par manque de temps ce site n'a pas été visité lors de l'inspection visuelle de 1988.

RÉFÉRENCES

Gosselin et AL., 1974: v, 4, 7-8, 13 à 16, 32, 40-41, Pl. 2.

Plumet, 1976: 101, 118, 131, 135, 137, 139 à 141 et 184.

Aménatech, 1984 k, vol. 3.

Lessard, G. 1990.

I.S.A.Q., M.A.C.

SITE ARCHÉOLOGIQUE

IDENTIFICATION DU SITE

CODE BORDEN: GhGk-11

AUTRES NOMS: Balter-1 et 2

LOCALISATION: Sur la rive nord de la Grande rivière de la Baleine, à l'est, sud-est des villages de kuujjuarapik et Whapmagoostui. "...sandy terrace on the north bank of the mouth of the Great Whale River, roughly 500 m. east of the old military base at kuujjuarapik" (Aménatech, 1984 k, vol. 3)

COORDONNÉES:

CARTE: 33 N/5

ÉCHELLE: 1: 50 000

PHOTO(S) AÉRIENNE(S): MTQ86026-9 et 10

ÉCHELLE: 1: 8 000 (G.C.C.Q., 1988)

UTM: (M.T.Q., 1989: d'après la localisation cartographique

de Gosselin et Al., 1974: Pl. 2)

LONGITUDE: (M.T.Q., 1989: d'après la localisation cartographique de Gosselin et Al., 1974: Pl. 2)

LATITUDE: (M.T.Q., 1989: d'après la localisation cartographique* Gosselin et Al., 1974: Pl. 2)

DESCRIPTION DU MILIEU BIOPHYSIQUE

ALTITUDE/MER: Au dessus du niveau de 30 mètres topographique (d'après la localisation cartographique de Gosselin et Al., 1974: Pl. 2)

CONTEXTE HYDROGRAPHIQUE:

PLAN D'EAU PRINCIPAL: À 2 050 mètres à l'est de la mer d'Hudson (d'après la localisation cartographique de Gosselin et Al., 1974: Pl. 2)

PLAN(S) D'EAU SECONDAIRE(S):

COURS D'EAU PRINCIPAL: À 360 mètres au nord de la rive nord de la Grande rivière de la Baleine (d'après la localisation cartographique de Gosselin et Al., 1974: Pl. 2)

COURS D'EAU SECONDAIRE(S): À 160 mètres à l'ouest, nord-ouest d'un ruisseau (d'après la localisation cartographique de Gosselin et Al., 1974: Pl. 2)

TYPE PHYSIOGRAPHIQUE: Plateau côtier

MORPHOLOGIE: À 130 mètres à l'ouest d'un talus de terrasse fluvio-marine; À 130 mètres au sud, sud-ouest d'un talus de terrasse fluvio-marine et à 200 mètres au sud-ouest de levés de plage et cordons littoraux (Lessard, 1990: d'après la localisation cartographique de Gosselin et Al., 1974: Pl. 2)

TEXTURE DU DÉPOT: Fine (dominance de sables et graviers littoraux) à nu ou partiellement masquée par la végétation (Lessard, 1990: d'après la localisation cartographique de Gosselin et Al., 1974: Pl. 2)

VÉGÉTATION ACTUELLE: Mousses et lichens (Gosselin et Al., 1974: 17)

PERTURBATIONS CONTEMPORAINES: Lors de l'inspection visuelle de 1988 il a été constaté qu'un chemin d'accès traverse le site en direction nord-sud. De plus, étant situé dans un secteur de zones de déflations, les véhicules à trois et quatre roues circulent sur le site. Plusieurs concentrations d'éclats étaient visibles en surface des zones de déflations. Une visite du site en compagnie de William Kawapit, responsable de l'environnement au Conseil de Bande Cri a été effectuée et des recommandations concernant la protection de ce site ont été émises.

DESCRIPTION DES TRAVAUX ARCHÉOLOGIQUES

MÉTHODES D'ÉVALUATION: 1972: Collecte de surface (Gosselin et Al., 1974)
1988: Inspection visuelle (G.C.C.Q., 1988)

NOMBRE DE SONDAGES: Aucun

POSITIFS:

NÉGATIFS:

STRATIGRAPHIE: Gisement de surface situé dans une aire de déflation éolienne (Gosselin et Al., 1974: 4)

DESCRIPTION DU SITE

IDENTIFICATION CULTURELLE: Inuit Paléoesquimau récent (Dorset). "Les objets recueillis témoignent d'une occupation dorsétienne,..." D'après Gale: entre 700 avant J.-C. et 100 après J.-C. et d'après Andrews: entre 100 avant J.-C. et 500 après J.-C. (Gosselin et Al., 1974: 4 et 17)

TRACES D'AMÉNAGEMENTS ET FONCTIONS DU SITE: "... aucune structure d'habitation n'a pu être repérée." (Gosselin et Al., 1974: 4). Fonction présumée: halte temporaire à l'été et à l'automne, occupation multiple (I.S.A.Q., M.A.C.).

SUPERFICIE ÉVALUÉE:

ETAT DU SITE: Perturbé en partie par le chemin d'accès, la circulation des véhicules à trois et quatre roues et par l'action éolienne. Cependant le site étant de grande dimension, une partie est toujours intact. (G.C.C.Q., 1988)

MATÉRIEL RECUEILLIS:

OUTILS: 2 lames, 1 lamelle, 1 burin, 1 grattoir, 1 micro-lame, 5 pointes de projectile, un 1 fragment de pointe en quartzite et 1 outil composite. (I.S.A.Q., M.A.C.)

ÉCLATS: 14 éclats (I.S.A.Q., M.A.C.)

OS:

MATÉRIEL EURO-CANADIEN:

REMARQUES

Une collecte de surface devrait être effectuée sur ce site dans les plus brefs délais.

PHOTOGRAPHIES

FILM #: 1988: 1 PHOTOS: 2 à 20 (G.C.C.Q., 1988)

FILM #: 1988: 4 PHOTOS: 17 (G.C.C.Q., 1988)

RÉFÉRENCES

Gosselin et Al., 1974: 4, 7-8, 17, Pl. 2.

Archéotec, 1980 d: 74.

Aménatech, 1984 k, vol. 3.

G.C.C.Q., Denton et Laforge, 1988: Rapport d'activités.

M.T.Q., Laforge et Roy, 1989: Rapport d'activités.

Lessard, 1990.

I.S.A.Q., M.A.C.

SITE ARCHÉOLOGIQUE

IDENTIFICATION DU SITE

CODE BORDEN: GhGk-12

AUTRES NOMS: Balter-4

LOCALISATION: Sur la rive nord de la Grande rivière de la Baleine, à l'est, sud-est des villages de Kuujuarapik et Whapmagoostui. (d'après la localisation cartographique de Gosselin et Al., 1974: Pl. 2)

COORDONNÉES:

CARTE: 33 N/5

ÉCHELLE: 1:50 000

PHOTO(S) AÉRIENNE(S):

ÉCHELLE:

UTM: (M.T.Q., 1989: d'après la localisation cartographique de Gosselin et Al., 1974: Pl. 2)

LONGITUDE: (M.T.Q., 1989: d'après la localisation cartographique de Gosselin et Al., 1974: Pl. 2)

LATITUDE: (M.T.Q., 1989: d'après la localisation cartographique de Gosselin et Al., 1974: Pl. 2)

DESCRIPTION DU MILIEU BIOPHYSIQUE

ALTITUDE/MER: 30 mètres topographique (d'après la localisation cartographique de Gosselin et Al., 1974: Pl. 2)

CONTEXTE HYDROGRAPHIQUE:

PLAN D'EAU PRINCIPAL: À 3 890 mètres à l'est de la mer d'Hudson (d'après la localisation cartographique de Gosselin et Al., 1974: Pl. 2)

PLAN(S) D'EAU SECONDAIRE(S): À 130 mètres à l'est, sud-est d'un premier étang et à 280 mètres à l'est, nord-est d'un second étang (d'après la localisation cartographique de Gosselin et Al., 1974: Pl. 2)

COURS D'EAU PRINCIPAL: À 300 mètres au nord de la rive nord de la Grande rivière de la Baleine (d'après la localisation cartographique de Gosselin et Al., 1974: Pl. 2)

COURS D'EAU SECONDAIRE(S):

TYPE PHYSIOGRAPHIQUE: Plateau côtier

MORPHOLOGIE: À 300 mètres à l'est, nord-est de levés de plage et cordons littoraux (Lessard, 1990: d'après la localisation cartographique de Gosselin et Al., 1974: Pl. 2)

TEXTURE DU DÉPÔT: Fine (dominance de sables et graviers littoraux) à couverture végétale importante (Lessard, 1990: d'après la localisation cartographique de Gosselin et Al., 1974: Pl. 2)

VÉGÉTATION ACTUELLE: Mousses et lichens (Gosselin et Al., 1974: 17)

PERTURBATIONS CONTEMPORAINES:

DESCRIPTION DES TRAVAUX ARCHÉOLOGIQUES

MÉTHODES D'ÉVALUATION: 1972: Collecte de surface (Gosselin et Al., 1974)

NOMBRE DE SONDAGES: Aucun POSITIFS: NÉGATIFS:

STRATIGRAPHIE: Gisement de surface situé dans une aire de déflation éolienne (Gosselin et Al., 1974: 4)

DESCRIPTION DU SITE

IDENTIFICATION CULTURELLE: Inuit Paléoesquimau récent (Dorset). "Les objets recueillis témoignent d'une occupation dorsétienne,..." D'après Gale: entre 700 avant J.-C. et 100 après J.-C. et d'après Andrews: entre 100 avant J.-C. et 500 après J.-C. (Gosselin et Al., 1974: 4 et 17)

TRACES D'AMÉNAGEMENTS ET FONCTIONS DU SITE: "... aucune structure d'habitation n'a pu être repérée." (Gosselin et Al., 1974: 4). Fonction présumée: halte temporaire à l'été et à l'automne (I.S.A.Q., M.A.C.).

SUPERFICIE ÉVALUÉE:

ÉTAT DU SITE: Entièrement détruit mais avec artefacts épars (I.S.A.Q., M.A.C.).

MATÉRIEL RECUEILLI:

OUTILS: 1 pointe de projectile, lancéolée, foliacée (I.S.A.Q., M.A.C.)

ÉCLATS:

OS:

MATÉRIEL EUROGENE:

REMARQUES

Faute de temps, ce site n'a pas été visité lors de l'inspection visuelle de 1988.

RÉFÉRENCES

Gosselin et Al., 1974: 4, 7-8, 17, Pl. 2.

Aménatech, 1984 k, vol. 3.

Lessard, G., 1990.

I.S.A.Q., M.A.C.

SITE ARCHÉOLOGIQUE

IDENTIFICATION DU SITE

CODE BORDEN: GhGk- 13

AUTRES NOMS:

LOCALISATION: Sur la rive sud de la Grande rivière de la Baleine. Sur la rive est d'un ruisseau, présence d'une tourbière entre le site et le ruisseau. Sur une petite terrasse; adossé à un affleurement rocheux et un talus. (Archéotec, 1978 b, vol. 3: 4)

COORDONNÉES:

CARTE: 33 N/5

ÉCHELLE: 1: 50 000

PHOTO(S) AÉRIENNE(S):

ÉCHELLE:

UTM: (M.T.Q., 1989: d'après la localisation cartographique

d'Archéotec, 1978 b: Carte inv. archéo. P.B.)

LONGITUDE: (M.T.Q., 1989: d'après la localisation cartographique d'Archéotec,
1978 b: Carte inv. archéo. P.B.)

LATITUDE: (M.T.Q., 1989: d'après la localisation cartographique d'Archéotec,
1978 b: Carte inv. archéo. P.B.)

DESCRIPTION DU MILIEU BIOPHYSIQUE

ALTITUDE/MER: Sous le niveau de 30 mètres topographique (d'après la localisation cartographique d'Archéotec, 1978 b: Carte inv. archéo. P.B.)

CONTEXTE HYDROGRAPHIQUE:

PLAN D'EAU PRINCIPAL: À 980 mètres au sud de la mer d'Hudson (d'après la localisation cartographique d'Archéotec, 1978 b: Carte inv. archéo. P.B.)

PLAN(S) D'EAU SECONDAIRE(S):

COURS D'EAU PRINCIPAL: À 1 400 mètres au sud, sud-ouest de la rive sud de la Grande rivière de la Baleine (d'après la localisation cartographique d'Archéotec, 1978 b: Carte inv. archéo. P.B.)

COURS D'EAU SECONDAIRE(S): À 10 mètres au sud d'un ruisseau (d'après la localisation cartographique d'Archéotec, 1978 b: Carte inv. archéo. P.B.)

TYPE PHYSIOGRAPHIQUE: Plateau côtier

MORPHOLOGIE:

TEXTURE DU DÉPÔT: Fine (dominance de sables et graviers littoraux) à couverture végétale importante (Lessard, 1990: d'après la localisation cartographique d'Archéotec, 1978 b: Carte inv. archéo. P.B.)

VÉGÉTATION ACTUELLE: Cladonia et épinettes noires (Archéotec, 1978 b, vol. 3: 5)

PERTURBATIONS CONTEMPORAINES: Aucune (Archéotec, 1978 b, vol. 3: 5)

DESCRIPTION DES TRAVAUX ARCHÉOLOGIQUES

MÉTHODES D'ÉVALUATION: 1978: Sondages (Archéotec, 1978 b)

NOMBRE DE SONDAGES: 16 POSITIFS: 5 NÉGATIFS: 11 (Archéotec, 1978 b, vol. 3: 4)

STRATIGRAPHIE:

DESCRIPTION DU SITE

IDENTIFICATION CULTURELLE: Inuit Paléoesquimau récent (Dorset), 1 500- 2 000 ans (Archéotec, 1978 b, vol. 3: 4 et Aménatech, 1983, t. 2 et 1984, t. 1: 114). Entre 800 et 1 200 après le Christ (Archéotec, 1978 b, vol. 1: 22)

TRACES D'AMÉNAGEMENTS ET FONCTIONS DU SITE: Aucune n'a pu être identifié (Archéotec, 1978 b, vol. 3: 4)

SUPERFICIE ÉVALUÉE: Etendue minimale: 8 x 7 mètres (Archéotec, 1978 b, vol. 3: 4)

ETAT DU SITE: Etat naturel intact; bien que l'action éolienne soit très importante dans cette région elle ne semble pas avoir perturbé le site. (Archéotec, 1978 b, vol. 3: 4)

MATÉRIEL RECUEILLI:

OUTILS:

ÉCLATS: 12 éclats, dont 7 en chert gris ou noir et 5 en quartz (Archéotec, 1978 b, vol. 1 et vol. 3: 4)

OS:

MATÉRIEL EURO-CANADIEN:

REMARQUES

Malgré les efforts déployés, ce site n'a pu être localisé lors de l'inspection visuelle de 1988.

Un plan du site a été dressé par Archéotec, 1978 b, vol. 3.

L'identification culturelle du site sur la fiche de l'I.S.A.Q du M.A.C. (Amérindien préhistorique) diffère de celle d'Archéotec et Aménatech (Inuit Paléoesquimau récent, Dorset)

RÉFÉRENCES

Archéotec, 1978 b, vol. 1: 22, vol. 3: 4 à 6, Carte inv. archéo. P.B.

Aménatech, 1983, t. 2.

Aménatech, 1984, t. 1: 114.

G.C.C.Q., Denton et Laforte, 1988: Rapport d'activités.

Lessard, 1990.

I.S.A.Q., M.A.C.

SITE ARCHÉOLOGIQUE

IDENTIFICATION DU SITE

CODE BORDEN: GhGk-14

AUTRES NOMS:

LOCALISATION: Sur la rive sud de la Grande rivière de la Baleine, à l'est du village de Poste-de-la-Baleine, sur une terrasse de sable. (Archéotec, 1978 b, vol. 3: 20)

COORDONNÉES:

CARTE: 33 N/5

ÉCHELLE: 1: 50 000

PHOTO(S) AÉRIENNE(S):

ÉCHELLE:

UTM: (M.T.Q., 1989: d'après la localisation cartographique

d'Archéotec, 1978 b: Carte inv. archéo. P.B.)

LONGITUDE: (M.T.Q., 1989: d'après la localisation cartographique d'Archéotec, 1978 b: Carte inv. archéo. P.B.)

LATITUDE: (M.T.Q., 1989: d'après la localisation cartographique d'Archéotec, 1978 b: Carte inv. archéo. P.B.)

DESCRIPTION DU MILIEU BIOPHYSIQUE

ALTITUDE/MER: Sous le niveau de 61 mètres topographique (d'après la localisation cartographique d'Archéotec, 1978 b: Carte inv. archéo. P.B.)

CONTEXTE HYDROGRAPHIQUE:

PLAN D'EAU PRINCIPAL: À 6 400 mètres à l'est de la mer d'Hudson (d'après la localisation cartographique d'Archéotec, 1978 b: Carte inv. archéo. P.B.)

PLAN(S) D'EAU SECONDAIRE(S):

COURS D'EAU PRINCIPAL: À 400 mètres au sud de la rive sud de la Grande rivière de la Baleine (d'après la localisation cartographique d'Archéotec, 1978 b: Carte inv. archéo. P.B.)

COURS D'EAU SECONDAIRE(S): À 950 mètres à l'est d'une rivière se jetant dans la Grande rivière de la Baleine (d'après la localisation cartographique d'Archéotec, 1978 b: Carte inv. archéo. P.B.)

TYPE PHYSIOGRAPHIQUE: Plateau côtier

MORPHOLOGIE:

TEXTURE DU DÉPOT: Fine (dominance de sables et graviers littoraux) à nu ou partiellement masquée par la végétation et à couverture végétale importante (Lessard, 1990: d'après la localisation cartographique d'Archéotec, 1978 b: Carte inv. archéo. P.B.)

VÉGÉTATION ACTUELLE: Mousse, arbustes et épinettes (Archéotec, 1978 b, vol. 3: 20)

PERTURBATIONS CONTEMPORAINES: Aucune (Archéotec, 1978 b, vol. 3: 21)

DESCRIPTION DES TRAVAUX ARCHÉOLOGIQUES

MÉTHODES D'ÉVALUATION: 1978: Sondages (Archéotec, 1978 b)
1988: Inspection visuelle (O.C.C.Q., 1988)

NOMBRE DE SONDAGES: 13 POSITIFS: 8 NÉGATIFS: 5 (Archéotec, 1978 b, vol. 3: 20)

STRATIORAPHIE: Il s'agit d'un sol en formation et les artefacts se trouvaient à une profondeur de 5-6 cm (Archéotec, 1978 b, vol. 3: 20)

DESCRIPTION DU SITE

IDENTIFICATION CULTURELLE: Inuit Paléoesquimau récent (Dorset) 800 à 1 200 ans (Archéotec, 1978 b, vol. 1: 22 et vol. 3: 20; Aménatech, 1984, t. 1: 114 et I.S.A.Q., M.A.C.). "... les outils confirment une occupation dorsétienne." (Aménatech, 1984, t. 1: 160)

TRACES D'AMÉNAGEMENTS ET FONCTIONS DU SITE: Aucune forme d'aménagement, mais présence d'os brûlés (Archéotec, 1978 b, vol. 3: 20)

SUPERFICIE ÉVALUÉE: Deux emplacements; 10 x 10 m (avec le deuxième emplacement: 20 x 45 m) (Archéotec, 1978 b, vol. 3: 20)

ÉTAT DU SITE: Non remanié (Archéotec, 1978 b, vol. 3: 20)

MATÉRIEL RECUEILLI:

OUTILS: 1 éclat utilisé (Archéotec, 1978 b, vol. 3: 20)
2 éclats utilisés, 1 éclat retouché, 1 outil à tendance unifacial et 3 micro-lames non-utilisés (Aménatech, 1983, t. 2)

ÉCLATS: 312 éclats en chert (Archéotec, 1978 b, vol. 3: 20)
302 éclats (Aménatech, 1983, t. 2)

OS: Présence d'os brûlés (Archéotec, 1978 b, vol. 3: 20)

MATÉRIEL EURO-CANADIEN:

REMARQUES

Lors de l'inspection visuelle de 1988 les sondages archéologiques effectués par Archéotec sur les deux niveaux de terrasses où sont localisés les sites GhOk-14, 15, 16 et 19 ont été repérés. Cependant l'emplacement exact de chacun des sites n'a pu être identifié, en raison d'une confusion entre leur localisation cartographique et l'altitude et la distance du site de la rive précisés dans le rapport d'Archéotec. De plus, des sondages archéologiques sont apparents sur l'ensemble des surfaces de ces terrasses, ce qui rend pratiquement impossible la localisation précise d'un site en particulier.

Un plan du site a été dressé par Archéotec, 1978 b, vol. 3.

PHOTOGRAPHIES

FILM#: 1988: 3 PHOTOS: 32 à 36 (G.C.C.Q., 1988)

RÉFÉRENCES

Archéotec, 1978 b, vol. 1: 22, vol. 3: 20 à 23, Carte inv. archéo. P.B.

Aménatech, 1983, t. 2.

Aménatech, 1984, t.1: 114, 121 à 123, 141, 147, 148, 160, 252.

G.C.C.Q., Denton et Laforte, 1988: Rapport d'activités.

Lessard, 1990.

I.S.A.Q., M.A.C.

SITE ARCHÉOLOGIQUE

IDENTIFICATION DU SITE

CODE BORDEN: GhGk-15

AUTRES NOMS:

LOCALISATION: Sur la rive sud de la Grande rivière de la Baleine, sur une terrasse fluviale.
(Archéotec, 1978 b, vol. 3: 18)

COORDONNÉES:

CARTE: 33 N/5

ÉCHELLE: 1: 50 000

PHOTO(S) AÉRIENNE(S):

ÉCHELLE:

UTM: (M.T.Q., 1989: d'après la localisation cartographique

d'Archéotec, 1978 b: Carte inv. archéo. P.B.)

LONGITUDE: (M.T.Q., 1989: d'après la localisation cartographique d'Archéotec,

1978 b: Carte inv. archéo. P.B.)

LATITUDE: (M.T.Q., 1989: d'après la localisation cartographique d'Archéotec,

1978 b: Carte inv. archéo. P.B.)

DESCRIPTION DU MILIEU BIOPHYSIQUE

ALTITUDE/MER: Au-dessus du niveau de 30 mètres topographique (d'après la localisation cartographique d'Archéotec, 1978 b: Carte inv. archéo. P.B.)

CONTEXTE HYDROGRAPHIQUE:

PLAN D'EAU PRINCIPAL: À 5 750 mètres à l'est de la mer d'Hudson (d'après la localisation cartographique d'Archéotec, 1978 b: Carte inv. archéo. P.B.)

PLAN(S) D'EAU SECONDAIRE(S):

COURS D'EAU PRINCIPAL: À 240 mètres au sud de la rive sud de la Grande rivière de la Baleine (d'après la localisation cartographique d'Archéotec, 1978 b: Carte inv. archéo. P.B.)

COURS D'EAU SECONDAIRE(S): À 440 mètres à l'est d'une rivière se jetant dans la Grande rivière de la Baleine (d'après la localisation cartographique d'Archéotec, 1978 b: Carte inv. archéo. P.B.)

TYPE PHYSIOGRAPHIQUE: Plateau côtier

MORPHOLOGIE: En bordure d'un talus de terrasse fluvio-marine (Lessard, 1990: d'après la localisation cartographique d'Archéotec, 1978 b: Carte inv. archéo. P.B.)

TEXTURE DU DÉPOT: Fine (dominance de sables et graviers littoraux) à nu ou partiellement masquée par la végétation (Lessard, 1990: d'après la localisation cartographique d'Archéotec, 1978 b: Carte inv. archéo. P.B.)

VÉGÉTATION ACTUELLE: Mousse, arbustes et épinettes (Archéotec, 1978 b, vol. 3: 19)

PERTURBATIONS CONTEMPORAINES: Aucune (Archéotec, 1978 b, vol. 3: 19)

DESCRIPTION DES TRAVAUX ARCHÉOLOGIQUES

MÉTHODES D'ÉVALUATION: 1978: Sondages (Archéotec, 1978 b)
1988: Inspection visuelle (G.C.C.Q., 1988)

NOMBRE DE SONDAGES: 10 POSITIFS: 5 NÉGATIFS: 5 (Archéotec, 1978 b, vol. 3: 18)

STRATIGRAPHIE: Les artefacts se retrouvent à la base de l'humus et dans l'horizon Ae et sous les pierres. (Archéotec, 1978 b, vol. 3: 18)

DESCRIPTION DU SITE

IDENTIFICATION CULTURELLE: Inuit Paléoesquimau récent (Dorset) 800 à 1 200 ans
(Archéotec, 1978 b, vol. 1: 22 et vol. 3: 18; Aménatech, 1984, t. 1: 114 et I.S.A.Q., M.A.C.)

TRACES D'AMÉNAGEMENTS ET FONCTIONS DU SITE: Peut-être un foyer ? (Archéotec, 1978 b, vol. 3: 18)

SUPERFICIE ÉVALUÉE: 15 x 10 m (Archéotec, 1978 b, vol. 3: 18)

ÉTAT DU SITE: Non remanié (Archéotec, 1978 b, vol. 3: 18)

MATÉRIEL RECUEILLI:

OUTILS:

ÉCLATS: 91 éclats, dont 88 en chert, 2 en quartz et 1 dans une autre matière première.
(Archéotec, 1978 b, vol. 3: 18)

92 éclats, dont 89 en chert, 2 en quartzite de Ramah et 1 en schiste ardoisier.
(Aménatech, 1983, t. 2)

OS:

MATÉRIEL EURO-CANADIEN:

REMARQUES

Lors de l'inspection visuelle de 1988 les sondages archéologiques effectués par Archéotec sur les deux niveaux de terrasses où sont localisés les sites GhGk-14, 15, 16 et 19 ont été repérés. Cependant l'emplacement exact de chacun des sites n'a pu être identifié, en raison d'une confusion entre leur localisation cartographique et l'altitude et la distance du site de la rive précisés dans le rapport d'Archéotec. De plus, des sondages archéologiques sont apparents sur l'ensemble des surfaces de ces terrasses, ce qui rend pratiquement impossible la localisation précise d'un site en particulier.

Un plan du site a été dressé par Archéotec, 1978 b, vol. 3.

PHOTOGRAPHIES

FILM #: 1988: 3 PHOTOS: 27 à 36 (G.C.C.Q., 1988)

RÉFÉRENCES

- Archéotec, 1978 b, vol. 1: 22, vol. 3: 18-19, CARTE INV. ARCHÉO. P.B.
Aménatech, 1983, t. 2.
Aménatech, 1984, t.1: 114, 121 à 123, 141, 248-249 et 265.
G.C.C.Q., Denton et Laforte, 1988: Rapport d'activités.
Lessard, 1990.
I.S.A.Q., M.A.C.
-

SITE ARCHÉOLOGIQUE

IDENTIFICATION DU SITE

CODE BORDEN: GhGk-16

AUTRES NOMS:

LOCALISATION: Sur la rive sud de la Grande rivière de la Baleine, sur un talus étroit à la base de la haute terrasse de 30 mètres. (Archéotec, 1978 b, vol. 3: 16)

COORDONNÉES:

CARTE: 33 N/5

ÉCHELLE: 1:50 000

PHOTO(S) AÉRIENNE(S):

ÉCHELLE:

UTM: (M.T.Q., 1989: d'après la localisation cartographique

d'Archéotec, 1978 b: Carte inv. archéo. P.B.1

LONGITUDE: (M.T.Q., 1989: d'après la localisation cartographique d'Archéotec, 1978 b: Carte inv. archéo. P.B.)

LATITUDE: (M.T.Q., 1989: d'après la localisation cartographique d'Archéotec, 1978 b: Carte inv. archéo. P.B.)

DESCRIPTION DU MILIEU BIOPHYSIQUE

ALTITUDE/MER: Au-dessus du niveau de 46 mètres topographique (d'après la localisation cartographique d'Archéotec, 1978 b: Carte inv. archéo. P.B.)

CONTEXTE HYDROGRAPHIQUE:

PLAN D'EAU PRINCIPAL: À 6 030 mètres à l'est de la mer d'Hudson (d'après la localisation cartographique d'Archéotec, 1978 b: Carte inv. archéo. P.B.)

PLAN(S) D'EAU SECONDAIRE(S):

COURS D'EAU PRINCIPAL: À 370 mètres au sud de la rive sud de la Grande rivière de la Baleine (d'après la localisation cartographique d'Archéotec, 1978 b: Carte inv. archéo. P.B.)

COURS D'EAU SECONDAIRE(S): À 510 mètres à l'est d'une rivière se jetant dans la Grande rivière de la Baleine (d'après la localisation cartographique d'Archéotec, 1978 b: Carte inv. archéo. P.B.)

TYPE PHYSIOGRAPHIQUE: Plateau côtier

MORPHOLOGIE: Talus de terrasse fluvio-marine à l'ouest et au nord et levés de plage et cordons littoraux au sud, sud-ouest (Lessard, 1990: d'après la localisation cartographique d'Archéotec, 1978 b: Carte inv. archéo. P.B.)

TEXTURE DU DÉPOT: Fine (dominance de sables et graviers littoraux) à nu ou partiellement masquée par la végétation (Lessard, 1990: d'après la localisation cartographique d'Archéotec, 1978 b: Carte inv. archéo. P.B.)

VÉGÉTATION ACTUELLE: Cladonie, arbustes et épinettes (Archéotec, 1978 b, vol. 3: 16)

PERTURBATIONS CONTEMPORAINES: Présence d'un campement historique (amérindien) à proximité. (Archéotec, 1978 b, vol. 3: 17)

DESCRIPTION DES TRAVAUX ARCHÉOLOGIQUES

MÉTHODES D'ÉVALUATION: 1978: Sondages (Archéotec, 1978 b)
1988: Inspection visuelle (G.C.C.Q., 1988)

NOMBRE DE SONDAGES: ? POSITIFS: 4 NÉGATIFS: ? (Archéotec, 1978 b, vol. 3: 16)

STRATIGRAPHIE: Site en stratigraphie (I.S.A.Q., M.A.C.)

DESCRIPTION DU SITE

IDENTIFICATION CULTURELLE: Amérindien préhistorique 800 à 1 500 B.P. (Archéotec, 1978 b, vol. 3: 16; Aménatech, 1983, t. 2 et I.S.A.Q., M.A.C.).

TRACES D'AMÉNAGEMENTS ET FONCTIONS DU SITE: Aucune forme d'aménagement, mais présence d'os brûlés (Archéotec, 1978 b, vol. 3: 16)

SUPERFICIE ÉVALUÉE:

ETAT DU SITE: Non remanié (Archéotec, 1978 b, vol. 3: 16)

MATÉRIEL RECUEILLI:

OUTILS: 2 éclats utilisés (Archéotec, 1978 b, vol. 3: 16)

4 éclats retouchés (Aménatech, 1983, t. 2)

ÉCLATS: 53 éclats, dont 44 en chert, 1 en quartzite, 1 en schiste et 7 fragments de cortex
(Archéotec, 1978 b, vol. 3: 16)

43 éclats (Aménatech, 1983, t. 2)

OS: os brûlés (Archéotec, 1978 b, vol. 3: 16)

MATÉRIEL EURO-CANADIEN:

REMARQUES

Lors de l'inspection visuelle de 1988 les sondages archéologiques effectués par Archéotec sur les deux niveaux de terrasses où sont localisés les sites GhGk-14, 15, 16 et 19 ont été repérés. Cependant l'emplacement exact de chacun des sites n'a pu être identifié, en raison d'une confusion entre leur localisation cartographique et l'altitude et la distance du site de la rive précisés dans le rapport d'Archéotec. De plus, des sondages archéologiques sont apparents sur l'ensemble des surfaces de ces terrasses, ce qui rend pratiquement impossible la localisation précise d'un site en particulier.

PHOTOGRAPHIES

FILM#: 1988: 3 PHOTOS: 32 à 36 (G.C.C.Q., 1988)

RÉFÉRENCES

- Archéotec, 1978 b, vol. 1, vol. 3: 16-17, Carte Inv. archéo. P.B.
Aménatech, 1983, t. 2.
Aménatech, 1984, t.1: 115 et 132-133.
G.C.C.Q., Denton et Laforte, 1988: Rapport d'activités.
Lessard, 1990.
I.S.A.Q., M.A.C.
-

SITE ARCHÉOLOGIQUE

IDENTIFICATION DU SITE

CODE BORDEN: GhGk-17

AUTRES NOMS:

LOCALISATION: Sur la rive nord de la Grande rivière de la Baleine, dans le village de Poste-de-la-Baleine, au coin nord-ouest de la maison #270 (Archéotec, 1978 b, vol. 3: 6)

COORDONNÉES:

CARTE: 33 N/5

ÉCHELLE: 1: 50 000

PHOTO(S) AÉRIENNE(S):

ECHLLE: 1: 8 000

UTM: (M.T.Q., 1989: d'après la localisation cartographique

d'Archéotec, 1978 b: Carte inv. archéo. P.B.)

LONGITUDE: (M.T.Q., 1989: d'après la localisation cartographique d'Archéotec,
1978 b: Carte inv. archéo. P.B.)

LATITUDE: (M.T.Q., 1989: d'après la localisation cartographique d'Archéotec,
1978 b: Carte inv. archéo. P.B.)

DESCRIPTION DU MILIEU BIOPHYSIQUE

ALTITUDE/MER: Entre 15 et 30 mètres topographique (d'après la localisation cartographique d'Archéotec, 1978 b: Carte inv. archéo. P.B.)

CONTEXTE HYDROGRAPHIQUE:

PLAN D'EAU PRINCIPAL: À 1 150 mètres à l'est de la mer d'Hudson (d'après la localisation cartographique d'Archéotec, 1978 b: Carte inv. archéo. P.B.)

PLAN(S) D'EAU SECONDAIRE(S):

COURS D'EAU PRINCIPAL: À 360 mètres au nord de la rive nord de la Grande rivière de la Baleine (d'après la localisation cartographique d'Archéotec, 1978 b: Carte inv. archéo. P.B.)

COURS D'EAU SECONDAIRE(S):

TYPE PHYSIOGRAPHIQUE: Plateau côtier

MORPHOLOGIE:

TEXTURE DU DÉPOT: Perturbée (action anthropique contemporaine) (Lessard, 1990: d'après la localisation cartographique d'Archéotec, 1978 b: Carte inv. archéo. P.B.)

VÉGÉTATION ACTUELLE: Aucune (Archéotec, 1978 b, vol. 3: 7)

PERTURBATIONS CONTEMPORAINES: Dans le village de Poste-de-la-Baleine. Dans la cour de sable d'une des maisons du village. (Archéotec, 1978 b, vol. 3: 6)

DESCRIPTION DES TRAVAUX ARCHÉOLOGIQUES

MÉTHODES D'ÉVALUATION: 1978: Collecte de surface (Archéotec, 1978 b)

NOMBRE DE SONDAGES: Aucun POSITIFS: NÉGATIFS: (Archéotec, 1978 b, vol. 3: 6)

STRATIGRAPHIE: Artéfacts visibles en surface (Archéotec, 1978 b, vol. 3: 6)

DESCRIPTION DU SITE

IDENTIFICATION CULTURELLE: Amérindien préhistorique, 500 à 1 000 ans (Archéotec, 1978 b, vol. 3: 6; Aménatech, 1983, t. 2 et 1984, t. 1: 115 et I.S.A.Q., M.A.C.)

TRACES D'AMÉNAGEMENTS ET FONCTIONS DU SITE: Aucune (Archéotec, 1978 b, vol. 3: 6)

SUPERFICIE ÉVALUÉE: ---

ÉTAT DU SITE: Complètement remanié (Archéotec, 1978 b, vol. 3: 6 et Aménatech, 1984, t. 1: 31)

MATÉRIEL RECUEILLI:

OUTILS: Aucun (Archéotec, 1978 b, vol. 3: 6)

ÉCLATS: 4 éclats en chert (Archéotec, 1978 b, vol. 3: 6)

5 éclats en chert (Aménatech, 1983, t. 2)

OS:

MATÉRIEL EURO-CANADIEN:

REMARQUES

Dans le cadre de l'inspection visuelle de 1988 il a été impossible de localiser ce site. En effet, la maison #270 n'existe pas et n'a jamais existé ni dans le village de Whapmagoostui, ni dans celui de Kuujuarapik ?

Il semble y avoir confusion dans le nombre d'éclats recueillis sur ce site: dans la fiche de l'I.S.A.Q du M.A.C. on indique qu'il y a 18 éclats, dans le rapport d'Archéotec on mentionne 4 éclats et dans celui d'Aménatech 5 éclats ?

RÉFÉRENCES

Archéotec, 1978 b, vol. 1, vol. 3: 6-7, Carte inv. archéo. P.B.

Archéotec, 1980 d: 74.

Aménatech, 1983, t. 2

Aménatech, 1984, t. 1: 29, 31 et 115.

G.C.C.Q., 1988: Denton et Laforte, 1988: Rapport d'activités.

Lessard, 1990.

I.S.A.Q., M.A.C.

SITE ARCHÉOLOGIQUE

IDENTIFICATION DU SITE

CODE BORDEN: GhGk-18

AUTRES NOMS:

LOCALISATION: Sur la rive sud de la Grande rivière de la Baleine en bordure d'une terrasse.
(Archéotec, 1978 b, vol. 3: 14)

COORDONNÉES:

CARTE: 33 N/5

ÉCHELLE: 1: 50 000

PHOTO(S) AÉRIENNE(S):

ÉCHELLE:

UTM: (M.T.Q.,

1989: d'après la localisation cartographique

d'Archéotec, 1978 b: Carte inv. archéo. P.B.)

LONGITUDE: (M.T.Q., 1989: d'après la localisation cartographique d'Archéotec,
1978 b: Carte inv. archéo. P.B.)

LATITUDE: (M.T.Q., 1989: d'après la localisation cartographique d'Archéotec,
1978 b: Carte inv. archéo. P.B.)

DESCRIPTION DU MILIEU BIOPHYSIQUE

ALTITUDE/MER: 30 mètres topographique (d'après la localisation cartographique d'Archéotec,
1978 b: Carte inv. archéo. P.B.)

CONTEXTE HYDROGRAPHIQUE:

PLAN D'EAU PRINCIPAL: À 6 550 mètres à l'est de la mer d'Hudson (d'après la localisation
cartographique d'Archéotec, 1978 b: Carte inv. archéo. P.B.)

PLAN(S) D'EAU SECONDAIRE(S):

COURS D'EAU PRINCIPAL: À 200 mètres au sud de la rive sud de la Grande rivière de la Baleine
(d'après la localisation cartographique d'Archéotec, 1978 b: Carte
inv. archéo. P.B.)

COURS D'EAU SECONDAIRE(S): À 1 000 mètres à l'ouest d'une rivière se jetant dans la Grande
rivière de la Baleine (d'après la localisation cartographique
d'Archéotec, 1978 b: Carte inv. archéo. P.B.)

TYPE PHYSIOGRAPHIQUE: Plateau côtier

MORPHOLOGIE: En bordure d'un talus de terrasse fluvio-marine (Lessard, 1990: d'après la
localisation cartographique d'Archéotec, 1978 b: Carte inv. archéo. P.B.)

TYPE DE DÉPOT: Fine (dominance de sables et graviers littoraux) à couverture végétale
importante (Lessard, 1990: d'après la localisation cartographique
d'Archéotec, 1978 b: Carte inv. archéo. P.B.)

VÉGÉTATION ACTUELLE: Cladonia, épinettes noires et bouleaux nains (Archéotec, 1978 b, vol.
3: 15)

PERTURBATIONS CONTEMPORAINES: Aucune (Archéotec, 1978 b, vol. 3: 15)

DESCRIPTION DES TRAVAUX ARCHÉOLOGIQUES

MÉTHODES D'ÉVALUATION: 1978: Sondages (Archéotec, 1987 b)

NOMBRE DE SONDAGES: 17 POSITIFS: 7 NÉGATIFS: 10 (Archéotec, 1978 b, vol. 3: 14)

STRATIGRAPHIE: Les artefacts se retrouvent dans l'humus de surface (site récent) (Archéotec, 1978 b, vol. 3: 14)

DESCRIPTION DU SITE

IDENTIFICATION CULTURELLE: Amérindien préhistorique 500 à 1 000 ans (Archéotec, 1978 b, vol. 3: 14; Aménatech, 1983, t. 2 et 1984, t. 1: 115 et I.S.A.Q., M.A.C.).

TRACES D'AMÉNAGEMENTS ET FONCTIONS DU SITE: Aucune (Archéotec, 1978 b, vol. 3: 14)

SUPERFICIE ÉVALUÉE: 12 x 16 m (Archéotec, 1978 b, vol. 3: 14)

ÉTAT DU SITE: Non remanié (Archéotec, 1978 b, vol. 3: 14)

MATÉRIEL RECUEILLI:

OUTILS: 2 éclats retouchés (Archéotec, 1978 b, vol. 3: 14)

1 éclat retouché et 1 plomb (Archéotec, 1978 b, vol. 1: 16)

1 outil bifacial en chert gris (Aménatech, 1983, t. 2 et 1984, t. 1)

ÉCLATS: 166 éclats, dont 164 en chert et 2 dans une autre matière première (Archéotec, 1978 b, vol. 1: 16 et vol. 3: 14)

166 éclats, dont 164 en chert, et 2 en schiste ardoisier (Aménatech, 1983, t. 2)

OS:

MATÉRIEL EURO-CANADIEN:

REMARQUES

Faute de temps, ce site n'a pas été visité dans le cadre de l'inspection visuelle de 1988.

Un plan du site a été dressé par Archéotec, 1978 b, vol. 3.

RÉFÉRENCES

Archéotec, 1978 b, vol. 1 et vol. 3: 14-15.

Aménatech, 1983, t. 2.

Aménatech, 1984, t.1: 115, 121, 141, 148, 248, 260, 262.

G.C.C.Q., Denton et Laforte, 1988: Rapport d'activités.

Lessard, 1990.

I.S.A.Q., M.A.C.

SITE ARCHÉOLOGIQUE

IDENTIFICATION DU SITE

CODE BORDEN: GhGk-19

AUTRES NOMS:

LOCALISATION: Sur la rive sud de la Grande rivière de la Baleine, sur une terrasse, près d'un ruisseau (Archéotec, 1978 b, vol. 3: 12)

COORDONNÉES:

CARTE: 33 N/5

ÉCHELLE: 1: 50 000

PHOTO(S) AÉRIENNE(S):

ÉCHELLE:

UTM: (M.T.Q., 1989: d'après la localisation cartographique

d'Archéotec, 1978 b: Carte inv. archéo. P.B.)

LONGITUDE:

(M.T.Q., 1989: d'après la localisation cartographique d'Archéotec, 1978 b: Carte inv. archéo. P.B.)

LATITUDE: (M.T.Q., 1989: d'après la localisation cartographique d'Archéotec, 1978 b: Carte inv. archéo. P.B.)

DESCRIPTION DU MILIEU BIOPHYSIQUE

ALTITUDE/MER: Au-dessus du niveau de 30 mètres topographique (d'après la localisation cartographique d'Archéotec, 1978 b: Carte inv. archéo. P.B.)

CONTEXTE HYDROGRAPHIQUE:

PLAN D'EAU PRINCIPAL: À 5 640 mètres à l'est de la mer d'Hudson (d'après la localisation cartographique d'Archéotec, 1978 b: Carte inv. archéo. P.B.)

PLAN(S) D'EAU SECONDAIRE(S):

COURS D'EAU PRINCIPAL: À 300 mètres au sud de la rive sud de la Grande rivière de la Baleine (d'après la localisation cartographique d'Archéotec, 1978 b: Carte inv. archéo. P.B.)

COURS D'EAU SECONDAIRE(S): À 200 mètres à l'est d'une rivière se jetant dans la Grande rivière de la Baleine (d'après la localisation cartographique d'Archéotec, 1978 b: Carte inv. archéo. P.B.)

TYPE PHYSIOGRAPHIQUE: Plateau côtier

MORPHOLOGIE: En bordure d'un talus de terrasse fluvio-marine (Lessard, 1990: d'après la localisation cartographique d'Archéotec, 1978 b: Carte inv. archéo. P.B.)

TEXTURE DU DÉPOT: Fine (dominance de sables et graviers littoraux) à nu ou partiellement masquée par la végétation (Lessard, 1990: d'après la localisation cartographique d'Archéotec, 1978 b: Carte inv. archéo. P.B.)

VÉGÉTATION ACTUELLE: Cladonie, épinettes noires (Archéotec, 1978 b, vol. 3: 12 et 13)

PERTURBATIONS CONTEMPORAINES: Aucune (Archéotec, 1978 b, vol. 3: 13)

DESCRIPTION DES TRAVAUX ARCHÉOLOGIQUES

MÉTHODES D'ÉVALUATION: 1978: Sondages (Archéotec, 1978 b)
1988: Inspection visuelle (G.C.C.Q., 1988)

NOMBRE DE SONDAGES: 13 POSITIFS: 6 NÉGATIFS: 7 (Archéotec, 1978 b, vol. 3: 12)

STRATIGRAPHIE: Site podzolique; les artefacts se trouvent à 8 cm de profondeur (Archéotec, 1978 b, vol. 3: 12)

DESCRIPTION DU SITE

IDENTIFICATION CULTURELLE: Amérindien préhistorique 800 à 1 200 B.P. (Archéotec, 1978 b, vol. 3: 12; Aménatech, 1983, t. 2 et 1984, t. 1: 115, 249 et 265 et I.S.A.Q., M.A.C.).

TRACES D'AMÉNAGEMENTS ET FONCTIONS DU SITE: Aucune forme d'aménagement (Archéotec, 1978 b, vol. 3: 12)

SUPERFICIE ÉVALUÉE: 15 x 20 mètres (Archéotec, 1978 b, vol. 3: 12)

ÉTAT DU SITE: Non remanié (Archéotec, 1978 b, vol. 3: 12)

MATÉRIEL RECUEILLI:

OUTILS: 1 lames en chert gris et 1 micro-lame en chert gris (Aménatech, 1983, t. 2 et 1984, t. 1)

ÉCLATS: 354 éclats, dont 351 en chert et 3 en quartz (Archéotec, 1978 b, vol. 1 et vol. 3: 12)

340 éclats dont 334 en chert et 6 en quartzite (Aménatech, 1983, t. 2)

OS:

MATÉRIEL EURO-CANADIEN:

REMARQUES

Lors de l'inspection visuelle de 1988 les sondages archéologiques effectués par Archéotec sur les deux niveaux de terrasses où sont localisés les sites GhOk-14, 15, 16 et 19 ont été repérés. Cependant l'emplacement exact de chacun des sites n'a pu être identifié, en raison d'une confusion entre leur localisation cartographique et l'altitude et la distance du site de la rive précisés dans le rapport d'Archéotec. De plus, des sondages archéologiques sont apparents sur l'ensemble des surfaces de ces terrasses, ce qui rend pratiquement impossible la localisation précise d'un site en particulier.

Un plan du site a été dressé par Archéotec, 1978 b, vol. 3.

PHOTOGRAPHIES

FILM#: 1988: 3 PHOTOS: 32 à 36 (G.C.C.Q., 1988)

RÉFÉRENCES

Archéotec, 1978 b, vol. 1 et vol. 3: 12-173.

Aménatech, 1983, t. 2.

Aménatech, 1984, t. 1: 115, 123, 132, 148-149, 160, 248-249 et 265.

G.C.C.Q., Denton et Leforte, 1988: Rapport d'activités.

Lessard, 1990.

I.S.A.Q., M.A.C.

SITE ARCHÉOLOGIQUE

IDENTIFICATION DU SITE

CODE BORDEN: GhGk-20

AUTRES NOMS:

LOCALISATION: Sur la rive nord de la Grande rivière de la Baleine vraisemblablement à l'emplacement actuel du dépotoir municipal ? (G.C.C.Q., 1988)

COORDONNÉES:

CARTE: 33 N/5

ÉCHELLE: 1: 50 000

PHOTO AÉRIENNE:

ÉCHELLE:

UTM: (M.T.Q., 1989: d'après la localisation cartographique

d'Archéotec, 1980 d: Carte, Zone 10, p. 44)

LONGITUDE: (M.T.Q., 1989: d'après la localisation cartographique d'Archéotec,
1980 d: Carte, Zone 10, p. 44)

LATITUDE: (M.T.Q., 1989: d'après la localisation cartographique d'Archéotec,
1980 d: Carte, Zone-10, p. 44)

DESCRIPTION DU MILIEU BIOPHYSIQUE

ALTITUDE/MER: Entre 15 et 30 mètres topographique (d'après la localisation cartographique d'Archéotec, 1980 d: Carte, Zone 10, p. 44)

CONTEXTE HYDROGRAPHIQUE:

PLAN D'EAU PRINCIPAL: À 850 mètres à l'est de la mer d'Hudson (d'après la localisation cartographique d'Archéotec, 1980 d: Carte, Zone 10, p. 44)

PLAN(S) D'EAU SECONDAIRE(S): À 400 mètres au sud-ouest d'un étang (d'après la localisation cartographique d'Archéotec, 1980 d: Carte, Zone 10, p. 44)

COURS D'EAU PRINCIPAL: À 1 440 mètres au nord de la rive nord de la Grande rivière de la Baleine (d'après la localisation cartographique d'Archéotec, 1980 d: Carte, Zone 10, p. 44)

COURS D'EAU SECONDAIRE(S):

TYPE PHYSIOGRAPHIQUE: Plateau côtier

MORPHOLOGIE: À 30 mètres à l'est de levés de plage et cordons littoraux et à 140 mètres au sud-est d'une dune parabolique (Lessard, 1990: d'après la localisation cartographique d'Archéotec, 1980 d: Carte, Zone 10, p. 44)

TEXTURE DU DÉPÔT: Perturbée (action anthropique contemporaine) (Lessard, 1990: d'après la localisation cartographique d'Archéotec, 1980 d: Carte, Zone 10, p. 44)

VÉGÉTATION ACTUELLE: Ancienne landes claires à lichens et à épinettes blanches, aujourd'hui dénudée (Archéotec, 1982: 23 et 85 et Aménatech, 1984, t. 1: 21). Actuellement seulement: "Elimus arenarius" (Archéotec, 1982: 81)

PERTURBATIONS CONTEMPORAINES: Ancienne gravière et dépotoir en périphérie, circulation de véhicules (Archéotec, 1982: 85 et 156). D'après l'inspection visuelle effectuée en 1988, le site semble enfoui sous les déchets du dépotoir municipal (O.C.C.Q., 1988).

DESCRIPTION DES TRAVAUX ARCHÉOLOGIQUES

MÉTHODES D'ÉVALUATION: 1980: Collecte de surface (Archéotec, 1980 d)
1981: Fouille et collecte de surface (Archéotec, 1982)
1988: Inspection visuelle (G.C.C.Q., 1988)

NOMBRE DE SONDAGES: 45,5 mètres² ont été excavés (Archéotec, 1982: 23)

STRATIGRAPHIE: Artéfacts visibles en surface et en stratigraphie (I.S.A.Q., M.A.C.) "...une grande quantité d'artéfacts se prélassaient au-dessus ou dans la couche mouvante de sable superposée à la (ou aux) couche (s) en place." (Archéotec, 1982: 59). Aucune couche d'occupation culturelle n'a pu être définie (Aménatech, 1984: t. 1: 31).

DESCRIPTION DU SITE

IDENTIFICATION CULTURELLE: Amérindien préhistorique et Amérindien historique du contact à 1900 et plus (Aménatech, 1984, t. 1: 115 et I.S.A.Q., M.A.C.). Plus récent que 2 580 A.A. (Archéotec, 1982: 23)

TRACES D'AMÉNAGEMENTS ET FONCTIONS DU SITE: Occupation multifonctionnelle à caractère assez intensif, d'une durée appréciable pendant une ou plusieurs saisons, durant une période sans neige au début du 10^e siècle (910 ans après J. C.). Il s'agit d'un camp de base d'une famille de petite taille. (Aménatech, 1984, t. 1: 116, 243, 254 et 258). Exploitation brève durant la période sans neige (Archéotec, 1982: 23, 148, 151 et 152). Présence d'un foyer en pierre et d'une structure d'habitation possible (Archéotec, 1982: 23, 105 à 113 et 156 et Aménatech, 1983: t. 2 et 1984, t. 1: 45 et 46).

SUPERFICIE ÉVALUÉE: Environ 75 mètres² (Archéotec, 1982: 23)

ÉTAT DU SITE: Vraisemblablement enseveli sous le dépotoir municipal (G.C.C.Q., 1988)

MATÉRIEL RECUEILLI:

OUTILS: 7 ou 8 éclats retouchés, 7 pointes de projectile, 1 couteau, 1 grattoir, 1 burin, 1 outil multiple, 1 ou 2 ébauches d'outils et 1 nucléus épuisé (Archéotec, 115 à 124 et 156). 342 éclats utilisés dont 338 en chert, 2 en quartzite enfumé et 2 d'une matière non-identifiée; 43 éclats retouchés en chert dont 39 éclats à façonnage localisé et 4 éclats à façonnage généralisé; 2 outils à tendance unifaciale, 1 outil à tendance bifaciale, 11 outils bifaciaux, 2 micro-lames ou lames non-utilisées, 6 micro-lames ou lames utilisées, 1 nucléus en chert, (Aménatech, 1983: t. 2 et 1984, t. 1: 225 à 238, 248 et 249).

ÉCLATS: 6 027 déchets de taille dont 5 902 en chert et 125 en orthoquartzite rouge (Archéotec, 1982: 23, 124 à 127 et 156)

523 éclats bruts, 5112 déchets et 55 débris (Aménatech, 1983: t. 2).

OS: 154 fragments d'os carbonisés (Archéotec, 1982: 23, 127 et 128)

278 os dont 2 fragments de castor, 1 fragment de caribou, 1 fragment de téttras des savanes et possiblement un fragment de dent d'un mammifère de grande taille (Aménatech, 1984, t. 1: 241)

MATÉRIEL EURO-CANADIEN: 63 tessons de terre cuite, 6 clous, 26 projectiles, 3 artéfacts relatifs à l'habillement et 610 autres (Archéotec, 1982: 127, 129 et 130).
1 grattoir et des micro-lames en verre (Aménatech, 1984, t. 1: 44 et 234)

REMARQUES

Lors de l'inspection visuelle de 1988, il a été constaté que ce site est vraisemblablement enseveli sous le dépotoir municipal.

PHOTOGRAPHIES

FILM #: 1988: 6

PHOTOS: 0 à 15 (G.C.C.Q., 1988)

RÉFÉRENCES

- Archéotec, 1980 d: 9 et 10, 50 à 55, 74 et Carte "Zone d'exploration archéologique no 10": 44.
Archéotec, 1982: 23, 36, 55, 57, 59, 67, 69, 75 à 156 et 315 à 326.
Aménatech, 1983: t. 2.
Aménatech, 1984: t. 1.
G.C.C.Q., Denton et Laforte, 1988: Rapport d'activités.
Lessard, 1990.
I.S.A.Q., M.A.C.
-

SITE ARCHÉOLOGIQUE

IDENTIFICATION DU SITE

CODE BORDEN: GhGk-20

AUTRES NOMS:

LOCALISATION: Sur la rive nord de la Grandrivière de la Baleine vraisemblablement à l'emplacement actuel du dépotoir municipal ? (G.C.C.Q., 1988)

COORDONNÉES:

CARTE: 33 N/5

ÉCHELLE: 1: 50 000

PHOTO AÉRIENNE:

ÉCHELLE:

UTM: (M.T.Q., 1989: d'après la localisation cartographique

d'Archéotec, 1980 d: Carte, Zone 10, p. 44)

LONGITUDE: (M.T.Q., 1989: d'après la localisation cartographique d'Archéotec,
1980 d: Carte, Zone 10, p. 44)

LATITUDE: (M.T.Q., 1989: d'après la localisation cartographique d'Archéotec,
1980 d: Carte, Zone-10, p. 44)

DESCRIPTION DU MILIEU BIOPHYSIQUE

ALTITUDE/MER: Entre 15 et 30 mètres topographique (d'après la localisation cartographique d'Archéotec, 1980 d: Carte, Zone 10, p. 44)

CONTEXTE HYDROGRAPHIQUE:

PLAN D'EAU PRINCIPAL: À 850 mètres à l'est de la mer d'Hudson (d'après la localisation cartographique d'Archéotec, 1980 d: Carte, Zone 10, p. 44)

PLAN(S) D'EAU SECONDAIRE(S): À 400 mètres au sud-ouest d'un étang (d'après la localisation cartographique d'Archéotec, 1980 d: Carte, Zone 10, p. 44)

COURS D'EAU PRINCIPAL: À 1 440 mètres au nord de la rive nord de la Grande rivière de la Baleine (d'après la localisation cartographique d'Archéotec, 1980 d: Carte, Zone 10, p. 44)

COURS D'EAU SECONDAIRE(S):

TYPE PHYSIOGRAPHIQUE: Plateau côtier

MORPHOLOGIE: À 30 mètres à l'est de levés de plage et cordons littoraux et à 140 mètres au sud-est d'une dune parabolique (Lessard, 1990: d'après la localisation cartographique d'Archéotec, 1980 d: Carte, Zone 10, p. 44)

TEXTURE DU DÉPÔT: Perturbée (action anthropique contemporaine) (Lessard, 1990: d'après la localisation cartographique d'Archéotec, 1980 d: Carte, Zone 10, p. 44)

VÉGÉTATION ACTUELLE: Ancienne landes claires à lichens et à épinettes blanches, aujourd'hui dénudée (Archéotec, 1982: 23 et 85 et Aménatech, 1984, t. 1: 21). Actuellement seulement: "Elimus arenarius" (Archéotch, 1982: 81)

PERTURBATIONS CONTEMPORAINES: Ancienne gravière et dépotoir en périphérie, circulation de véhicules (Archéotec, 1982: 85 et 156). D'après l'inspection visuelle effectuée en 1988, le site semble enfoui sous les déchets du dépotoir municipal (O.C.C.Q., 1988).

DESCRIPTION DES TRAVAUX ARCHÉOLOGIQUES

MÉTHODES D'ÉVALUATION: 1980: Collecte de surface (Archéotec, 1980 d)
1989: Inspection visuelle (M.T.Q., 1989)

NOMBRE DE SONDAGES: Aucun POSITIFS: NÉGATIFS: (Archéotec, 1980 d: 59)

STRATIGRAPHIE: Artefacts visibles en surface (I.S.A.Q., M.A.C.)

DESCRIPTION DU SITE

IDENTIFICATION CULTURELLE: Inuit Paléoesquimau (Aménatech, 1984 k, vol. 3 et I.S.A.Q., M.A.C.)

TRACES D'AMÉNAGEMENTS ET FONCTIONS DU SITE: Deux structures de blocs qui présentent des dépressions centrales. L'une est rectangulaire (11 m x 5 m) et l'autre ovale (6 m x 5 m) (Archéotec, 1980 d: 59).

SUPERFICIE ÉVALUÉE:

ÉTAT DU SITE: partiellement détruit (M.T.Q., 1989)

MATÉRIEL RECUEILLI:

OUTILS: 1 éclat utilisé en chert commun (Aménatech, 1983, t. 2 et 1984, t. 1: 132)

ÉCLATS: 1 éclat en quartzite (Archéotec, 1980 d: 59)

OS:

MATÉRIEL EURO-CANADIEN:

REMARQUES

Un plan du site a été dressé par Archéotec, 1980 d: 60.

Lors d'une l'inspection visuelle du M.T.Q., 1989, deux structures possibles ont été observées dans un lambeau de champ de blocs au nord de la partie exploitée comme source de matériaux. L'une des structures pourraient correspondre à un effût pour la chasse ou à un petit abri. Il s'agit d'une structure de pierres formée de trois gros blocs dont le fond semble aménagé par divers blocs de dimension homogène. La seconde structure correspond à une dépression linéaire d'environ 40 à 50 cm de profondeur, bordée de roches relativement bien alignées de chaque côté, d'une longueur approximative de 6 m 50. Il pourrait s'agir d'une cache à kayak. (M.T.Q., 1989: 43 à 45)

La présence d'aménagements dans les lambeaux de champs de blocs entourant la zone exploitée a également été observée par l'archéologue I. Bagley lors d'une visite de terrain à Kuujuarapik, et pourraient correspondre à des structures d'habitation (Bagley, I., 1989: communication personnelle).

PHOTOGRAPHIES

FILM #: 1989: 1 PHOTOS: 2 à 12 (M.T.Q., 1989)

RÉFÉRENCES

Archéotec, 1980 d: 9, 11, 50-51, 58 à 60 et 69.
Aménatech, 1983, t. 2.
Aménatech, 1984, t. 1: 31, 43 à 45 et 132.
Aménatech, 1984 k, vol. 3.
M.T.Q., Laforte et Roy, Rapport d'activités, 1989: 43 à 45.
Badgley, I., 1989: Communications personnelle.
Lessard, 1990.
I.S.A.Q., M.A.C.

SITE ARCHÉOLOGIQUE

IDENTIFICATION DU SITE

CODE BORDEN: GhGk-24

AUTRES NOMS:

LOCALISATION: À 2,0 km au nord-est des villages de Kuujuarapik et Whapmagoostui (M.T.Q., 1989). Dans un champ de blocs adossé à une paroi rocheuse. (Archéotec, 1980 d: 61-62)

COORDONNÉES:

CARTE: 33 N/5

ÉCHELLE: 1: 50 000

PHOTO(S) AÉRIENNE(S): MTQ86026-7 et 8 ÉCHELLE: 1: 8 000 (M.T.Q., 1989)

A31450-8 ÉCHELLE: 1: 8 000 (voir annexe 5)

UTM:

(M.T.Q., 1989: d'après la localisation sur
photographie aérienne)

LONGITUDE: (M.T.Q., 1989: d'après la localisation sur photographie aérienne)

LATITUDE: (M.T.Q., 1989: d'après la localisation sur photographie aérienne)

DESCRIPTION DU MILIEU BIOPHYSIQUE

ALTITUDE/MER: Entre 46 et 61 mètres topographique (M.T.Q., 1989: d'après la localisation sur photographie aérienne)

CONTEXTE HYDROGRAPHIQUE:

PLAN D'EAU PRINCIPAL: À 1930 mètres à l'est de la mer d'Hudson (M.T.Q., 1989: d'après la localisation sur photographie aérienne)

PLAN(S) D'EAU SECONDAIRE(S): À 220 mètres au sud d'un étang (M.T.Q., 1989: d'après la localisation sur photographie aérienne)

COURS D'EAU PRINCIPAL: À 2 300 mètres au nord de la rive nord de la Grande rivière de la Baleine (M.T.Q., 1989: d'après la localisation sur photographie aérienne)

COURS D'EAU SECONDAIRE(S): À 320 mètres au nord d'une rivière d'une rivière se jetant dans la mer d'Hudson (M.T.Q., 1989: d'après la localisation sur photographie aérienne)

TYPE PHYSIOGRAPHIQUE: Plateau côtier

MORPHOLOGIE:

TEXTURE DU DÉPOT: Massive (roche en place) et Grossière (dominance de blocs) à nu ou partiellement masquée par la végétation (Lessard, 1990: d'après la localisation sur photographie aérienne du M.T.Q., 1989)

VÉGÉTATION ACTUELLE: Epinettes noires, cladonie, les blocs sont recouverts de lichens (Archéotec, 1980 d: 51 et 61)

PERTURBATIONS CONTEMPORAINES: Aucune (Archéotec, 1980 d: 62)

DESCRIPTION DES TRAVAUX ARCHÉOLOGIQUES

MÉTHODES D'ÉVALUATION: 1980: Collecte de surface (Archéotec, 1980 d)
1989: Fouille (Arkéos, 1989)
1989: Inspection visuelle (M.T.Q., 1989)

NOMBRE DE SONDAGES: Deux ? POSITIFS: NÉGATIFS: (Arkéos, 1989)

STRATIGRAPHIE: visible en surface (I.S.A.Q., M.A.C.)

DESCRIPTION DU SITE

IDENTIFICATION CULTURELLE: Inuit Paléoesquimau (Aménatech, 1984 k, vol. 3 et I.S.A.Q., M.A.C.)

TRACES D'AMÉNAGEMENTS ET FONCTIONS DU SITE: Une structure circulaire en blocs avec dépression centrale (3m x 2 m). Une structure- présentant deux dépressions circulaires accolées ayant 5m x 4 m environ (structure bilobée). (Archéotec, 1980 d: 62 et Aménatech, 1984, t. 1: 261 à 263)

SUPERFICIE ÉVALUÉE:

ÉTAT DU SITE: Etat naturel intact (Archéotec, 1980 d: 62)

MATÉRIEL RECUEILLI:

OUTILS:

ÉCLATS:

OS:

MATÉRIEL EUROGENE:

REMARQUES

Un plan du site a été dressé par Archéotec, 1980 d: 63.

Lors de l'inspection visuelle de M.T.Q., 1989, le site fouillé par Arkéos en 1989 a été localisé sur la photographie aérienne MTQ86026-8. Il s'agit d'un petit champ de blocs adossé à un escarpement rocheux qui borde une petite vallée se jetant dans la baie d'Hudson. Arkéos a évidé de ses blocs deux emplacements. (M.T.Q., 1989: 45)

PHOTOGRAPHIES

FILM #: 1989: 1 PHOTOS: 13 à 16 (M.T.Q., 1989)

RÉFÉRENCES

Archéotec, 1980 d: 9, 11, 50-51 et 61 à 63.

Aménatech, 1983, t. 2.

Aménatech, 1984, t. 1: 31, 41, 45 et 261 à 263.

Aménatech, 1984 k, vol. 3.

M.T.Q., Laforte et Roy, Rapport d'activités, 1989: 45 et 46.

Lessard, 1990.

I.S.A.Q., M.A.C.

SITE ARCHÉOLOGIQUE

IDENTIFICATION DU SITE

CODE BORDEN: GhGk-44

AUTRES NOMS:

LOCALISATION: Sur la rive sud d'un ruisseau. (Archéotec, 1981: 148)

COORDONNÉES:

CARTE: 33 N/5

ÉCHELLE: 1: 50 000

PHOTO(S) AÉRIENNE(S):

ÉCHELLE:

UTM: (M.T.Q., 1989: d'après la localisation cartographique

d'Archéotec, 1981: 127)

LONGITUDE: (M.T.Q., 1989: d'après la localisation cartographique d'Archéotec.

1981: 127)

LATITUDE: (M.T.Q., 1989: d'après la localisation cartographique d'Archéotec,

1981: 127)

DESCRIPTION DU MILIEU BIOPHYSIQUE

ALTITUDE IMMER: Entre le niveau de la mer et 15 mètres topographique (d'après la localisation cartographique d'Archéotec, 1981: 127)

CONTEXTE HYDROGRAPHIQUE:

PLAN D'EAU PRINCIPAL: À 580 mètres à l'est de la mer d'Hudson (d'après la localisation cartographique d'Archéotec, 1981: 127)

PLAN(S) D'EAU SECONDAIRE(S):

COURS D'EAU PRINCIPAL: À 4 980 mètres au nord de la rive nord de la Grande rivière de la Baleine (d'après la localisation cartographique d'Archéotec, 1981: 127)

COURS D'EAU SECONDAIRE(S): À 90 mètres au sud d'une rivière se jetant dans la mer d'Hudson (d'après la localisation cartographique d'Archéotec, 1981: 127)

TYPE PHYSIOGRAPHIQUE: Plateau côtier

MORPHOLOGIE: À 200 mètres au nord-est d'une première tourbière et à 260 mètres au sud-est d'une seconde tourbière (Lessard, 1990: d'après la localisation cartographique d'Archéotec, 1981: 127)

TEXTURE DU DÉPOT: Fine (dominance de sables et graviers littoraux) à nu ou partiellement masquée par la végétation (Lessard, 1990: d'après la localisation cartographique d'Archéotec, 1981: 127)

VÉGÉTATION ACTUELLE: Épinettes noires, mélèzes et cladonies (Archéotec, 1981: 147)

PERTURBATIONS CONTEMPORAINES: Sentiers et nombreux campements modernes à proximité (Archéotec, 1981: 147)

DESCRIPTION DES TRAVAUX ARCHÉOLOGIQUES

MÉTHODES D'ÉVALUATION: 1981: Inspection visuelle (Archéotec, 1981)

NOMBRE DE SONDAGES: POSITIFS: NÉGATIFS:

STRATIGRAPHIE: Visible en surface (I.S.A.Q., M.A.C.)

DESCRIPTION DU SITE

IDENTIFICATION CULTURELLE: Amérindien historique, 1900 et plus (I.S.A.Q., M.A.C.)

TRACES D'AMÉNAGEMENTS ET FONCTIONS DU SITE: 26 structures intacts, le plus souvent avec foyers, de formes différentes soit; rondes, elliptiques ou rectangulaires. Dépotoir et support. Utilisation simple durant l'hiver, 4 à 6 personnes par habitation. (Archéotec, 1981: 148-149)

SUPERFICIE ÉVALUÉE:
ÉTAT DU SITE:

MATÉRIEL RECUEILLI:
OUTILS:
ÉCLATS:
OS:
MATÉRIEL EURO-CANADIEN:

REMARQUES

Faute de temps et en raison de son éloignement du village, ce site n'a pas été visité dans le cadre de l'inspection visuelle de 1988.

RÉFÉRENCES

Archéotec, 1981: 16, 127 et 147 à 149
Lessard, 1990.
I.S.A.Q., M.A.C.

SITE ARCHÉOLOGIQUE

IDENTIFICATION DU SITE

CODE BORDEN: GhGk-45

AUTRES NOMS:

LOCALISATION: Sur la rive nord de la Grande rivière de la Baleine. Sur le bord de la première terrasse par rapport à la Grande rivière de la Baleine. (Archéotec, 1981: 157)

COORDONNÉES:

CARTE: 33 N/5

ÉCHELLE: 1: 50 000

PHOTO(S) AÉRIENNE(S): MTQ86026-10 et 11

ÉCHELLE: 1: 8 000 (G.C.C.Q., 1988)

A31450-84

ÉCHELLE: 1: 8 000 (voir annexe 5)

UTM: (M.T.Q., 1989: d'après la localisation cartographique

d'Archéotec, 1981: 155)

LONGITUDE: (M.T.Q., 1989: d'après la localisation cartographique d'Archéotec,
1981: 155)

LATITUDE: (M.T.Q., 1989: d'après la localisation cartographique d'Archéotec,
1981: 155)

DESCRIPTION DU MILIEU BIOPHYSIQUE

ALTITUDE/MER: 15 mètres topographique (d'après la localisation cartographique d'Archéotec,
1981: 155)

CONTEXTE HYDROGRAPHIQUE:

PLAN D'EAU PRINCIPAL: À 2 200 mètres à l'est de la mer d'Hudson (d'après la localisation
cartographique d'Archéotec, 1981: 155)

PLAN(S) D'EAU SECONDAIRE(S):

COURS D'EAU PRINCIPAL: À 40 mètres au nord de la rive nord de la Grande rivière de la Baleine
(d'après la localisation cartographique d'Archéotec, 1981: 155)

COURS D'EAU SECONDAIRE(S): À 160 mètres à l'ouest, sud-ouest d'une rivière se jetant dans
la grande rivière de la Baleine (d'après la localisation
cartographique d'Archéotec, 1981: 155)

TYPE PHYSIOGRAPHIQUE: Plateau côtier

MORPHOLOGIE: En bordure du sommet d'un talus de terrasse fluvio-marine (Lessard, 1990:
d'après la localisation cartographique d'Archéotec, 1981: 155)

TEXTURE DU DÉPÔT: Perturbée (action anthropique contemporaine) (Lessard, 1990: d'après
la localisation cartographique d'Archéotec, 1981: 155)

VÉGÉTATION ACTUELLE: Herbacée (G.C.C.Q., 1988)

PERTURBATIONS CONTEMPORAINES: Ancienne piste d'atterrissage, décapage et circulation de
machinerie lourde, quai, sentiers pédestres, nouvelles constructions domiciliaires à proximité
du site, chemin d'accès et circulation de véhicules à trois et quatre roues et à proximité du
village. (G.C.C.Q., 1988)

DESCRIPTION DES TRAVAUX ARCHÉOLOGIQUES

MÉTHODES D'ÉVALUATION: 1981: Collecte de surface dans sept concentrations et sondages
(Archéotec, 1981)

1988: Inspection visuelle (G.C.C.Q., 1988)

NOMBRE DE SONDAGES: 19 POSITIFS: 2 NÉGATIFS: 17 (Archéotec, 1981: 157)

STRATIGRAPHIE: Artéfacts visibles en surface, en surface du A₁ et dans le sable orangé.
(Archéotec, 1981: 157)

DESCRIPTION DU SITE

IDENTIFICATION CULTURELLE: Amérindien préhistorique (Aménatech, 1984, t. 1: 262 et I.S.A.Q., M.A.C.)

TRACES D'AMÉNAGEMENTS ET FONCTIONS DU SITE: Trois foyers possibles: pierres dispersées, pas de charbon de bois. Un échantillon contenant de l'ocre. (Archéotec, 1981: 157)

SUPERFICIE ÉVALUÉE: 140 m x 400 m (Archéotec, 1981: 157)

ETAT DU SITE: L'érosion détruit graduellement le site. On retrouve des éclats au bas de la pente, résultant du glissement journalier du terrain. (Archéotec, 1981: 157) Une partie du site se trouve dans un secteur de zones de déflation. Donc une partie du site a été détruite par l'action éolienne et une autre par l'érosion du talus. Cependant une bonne partie du site, c'est-à-dire la couche d'occupation noire contenant des artéfacts et de l'ocre rouge, est toujours intacte. Cette couche repose sous une bonne épaisseur de sable elle-même recouverte de végétation. (G.C.C.Q., 1988)

MATÉRIEL RECUEILLI: Voir les résultats d'analyse d'Aménatech, 1983, t. 3 et 1984, t. 1.

OUTILS: 1 petite pointe triangulaire à encoches latérales dissymétriques; retouches marginales et bifaciales en chert gris et un gros fragment retouché; retouche marginale et bifaciale en chert noir. (Archéotec, 1981: 157)

ÉCLATS: 277 éclats, dont 273 en chert gris noir et 4 en quartz (Archéotec, 1981: 157)

OS:

MATÉRIEL EURO-CANADIEN:

REMARQUES

Dans le cadre de l'inspection visuelle de 1988, une confusion dans la localisation de ce site a été constatée.

Plusieurs concentrations d'éclats ainsi que des éclats éparpillés ont été observés dans les zones de déflations sur l'ensemble de la superficie du site ainsi que dans le talus d'érosion. Dans le talus les artéfacts semblaient provenir de la couche culturelle de couleur noire. Cette dernière contenait également quelques traces d'ocre. (G.C.C.Q., 1988)

Un plan du site a été dressé par Archéotec, 1981.

PHOTOGRAPHIES

FILM #: 1988: 3 PHOTO: 37 (G.C.C.Q., 1988)
FILM #: 1988: 5 PHOTOS: 16 et 17 (G.C.C.Q., 1988)
FILM #: 1988: 22 PHOTOS: 0 à 18 (G.C.C.Q., 1988)

RÉFÉRENCES

Archéotec, 1981: 16 et 155 à 160.
Aménatech, 1983, t. 2.
Aménatech, 1984, t. 1: 29, 45, 121, 130, 132-133, 139, 141, 149, 150, 160, 248, 253,
260 et 262.
G.C.C.Q., Denton et Laforte, 1988: Rapport d'activités.
Lessard, 1990.
I.S.A.Q., M.A.C.

SITE ARCHÉOLOGIQUE

IDENTIFICATION DU SITE

CODE BORDEN: GhGk-47

AUTRES NOMS:

LOCALISATION: Sur la rive sud de la Grande rivière de la Baleine, près de son embouchure (I.S.A.Q., MAC.)

COORDONNÉES:

CARTE: 33 N/5

ÉCHELLE: 1:50 000

PHOTO(S) AÉRIENNE(S):

ÉCHELLE:

UTM: (M.T.Q., 1989: d'après la localisation cartographique

d'Archéotec, 1978 b: Carte inv. archéo. P.B.)

LONGITUDE: (M.T.Q., 1989: d'après la localisation cartographique d'Archéotec,

1978 b: Carte inv. archéo. P.B.)

LATITUDE: (M.T.Q., 1989: d'après la localisation cartographique d'Archéotec,

1978 b: Carte inv. archéo. P.B.)

DESCRIPTION DU MILIEU BIOPHYSIQUE

ALTITUDE/MER: Entre 15 et 30 mètres topographique (d'après la localisation cartographique d'Archéotec, 1978 b: Carte inv. archéo. P.B.)

CONTEXTE HYDROGRAPHIQUE:

PLAN D'EAU PRINCIPAL: À 400 mètres au sud de la mer d'Hudson (d'après la localisation cartographique d'Archéotec, 1978 b: Carte inv. archéo. P.B.)

PLAN(S) D'EAU SECONDAIRE(S):

COURS D'EAU PRINCIPAL: À 1 600 mètres au sud de la rive sud de la Grande rivière de la Baleine (d'après la localisation cartographique d'Archéotec, 1978 b: Carte inv. archéo. P.B.)

COURS D'EAU SECONDAIRE(S): Entre deux ruisseaux suit: à 100 mètres à l'ouest d'un premier ruisseau et à 240 mètres à l'est d'un second ruisseau (d'après la localisation cartographique d'Archéotec, 1978 b: Carte inv. archéo. P.B.)

TYPE PHYSIOGRAPHIQUE: Plateau côtier

MORPHOLOGIE: Au nord de levées de levés de plage et cordons littoraux (Lessard, 1990: d'après la localisation cartographique d'Archéotec, 1978 b: Carte inv. archéo. P.B.)

TEXTURE DU DÉPOT: Fine (dominance de sables et graviers littoraux) à nu ou partiellement masquée par la végétation et à couverture végétale importante (Lessard, 1990: d'après la localisation cartographique d'Archéotec, 1978 b: Carte inv. archéo. P.B.)

VÉGÉTATION ACTUELLE:

PERTURBATIONS CONTEMPORAINES:

DESCRIPTION DES TRAVAUX ARCHÉOLOGIQUES

MÉTHODES D'ÉVALUATION: 1978: Identification visuelle (Archéotec, 1978 b)
1988: Inspection visuelle (G.C.C.Q., 1988)

NOMBRE DE SONDAGES: POSITIFS: NÉGATIFS:

STRATIGRAPHIE: Visible en surface (I.S.A.Q., M.A.C.)

DESCRIPTION DU SITE

IDENTIFICATION CULTURELLE: Amérindien historique, 1900 et plus (1880 à 1930)
(Archéotec, 1978 b, vol. 3: 26 et I.S.A.Q., M.A.C.)

TRACES D'AMÉNAGEMENTS ET FONCTIONS DU SITE: Quatre structures de tente, dont une tente elliptique, deux tentes rondes et une tente oblongue avec dépendances. (Archéotec, 1978 b, vol. 3: 26)

SUPERFICIE ÉVALUÉE:

ÉTAT DU SITE: Partiellement détruit (Archéotec, 1978 b, vol. 3: 26)

MATÉRIEL RECUEILLI:

OUTILS:

ÉCLATS:

OS:

MATÉRIEL EURO-CANADIEN:

REMARQUES

Dans le cadre de l'inspection visuelle de 1988 ce site a été visité et au moins trois structures ont été identifiées.

RÉFÉRENCES

Archéotec, 1978 b, vol. 3: 2

G.C.C.Q., Denton et Laforte, 1988: Rapport d'activités.

Lessard, 1990.

I.S.A.Q., M.A.C.

SITE ARCHÉOLOGIQUE

IDENTIFICATION DU SITE

CODE BORDEN: GhGk-63

AUTRES NOMS:

LOCALISATION: Au nord de l'agglomération des villages de Kuujjuarapik et Whapmagoostui. Dans un champ de blocs en partie utilisé comme gravière situé à environ 60 mètres à l'ouest d'un chemin d'accès ce champ de blocs est bordé au nord et au nord-ouest par la roche en place. ("The Avataq Cultural Institute Inc.", 1987: 13)

COORDONNÉES:

CARTE: 33 N/5

ÉCHELLE: 1: 50 000,

PHOTO(S) AÉRIENNE(S): MTQ86026-8 et 9

ÉCHELLE: 1: 8 000 (G.C.C.Q., 1988)

UTN: (M.T.Q.,

1989: d'après la localisation cartographique

de "The Avataq Cultural Institute Inc.", 1987: Fig. 2)

LONGITUDE: (M.T.Q., 1989: d'après la localisation cartographique de "The Avataq Cultural Institute Inc.", 1987: Fig. 2)

LATITUDE: (M.T.Q., 1989: d'après la localisation cartographique de "The Avataq Cultural Institute Inc.", 1987: Fig. 2)

DESCRIPTION DU MILIEU BIOPHYSIQUE

ALTITUDE/MER: Entre 15 et 30 mètres topographique (d'après la localisation cartographique de "The Avataq Cultural Institute Inc.", 1987: Fig. 2)

CONTEXTE HYDROGRAPHIQUE:

PLAN(S) D'EAU PRINCIPAL: À 960 mètres à l'est de la mer d'Hudson (d'après la localisation cartographique de "The Avataq Cultural Institute Inc.", 1987: Fig. 2)

PLAN(S) D'EAU SECONDAIRE(S):

COURS D'EAU PRINCIPAL: À 1 910 mètres au nord de la rive nord de la Grande rivière de la Baleine (d'après la localisation cartographique de "The Avataq Cultural Institute Inc.", 1987: Fig. 2)

COURS D'EAU SECONDAIRE(S): À 30 mètres à l'ouest d'une rivière se jetant dans la mer d'Hudson (d'après la localisation cartographique de "The Avataq Cultural Institute Inc.", 1987: Fig. 2)

TYPE PHYSIOGRAPHIQUE: Plateau côtier

MORPHOLOGIE: À 300 mètres au sud d'une niche d'arrachement et à 300 mètres à l'est, nord-est d'une dune parabolique (Lessard, 1990: d'après la localisation cartographique de "The Avataq Cultural Institute Inc.", 1987: Fig. 2)

TEXTURE DU DÉPOT: Fine (dominance de sables et graviers littoraux) à couverture végétale importante (Lessard, 1990: d'après la localisation cartographique de "The Avataq Cultural Institute Inc.", 1987: Fig. 2)

VÉGÉTATION ACTUELLE: Lichens, mousses, sphaignes, aulnes, saules et épinettes noires ("The Avataq Cultural Institute Inc.", 1987: Fiche descriptive de l'environnement)

PERTURBATIONS CONTEMPORAINES: Une gravière a été exploitée dans la partie sud-est du champ de blocs et la partie ouest a également été bouleversée par un boueur. ("The Avataq Cultural Institute Inc.", 1987: 14)

DESCRIPTION DES TRAVAUX ARCHÉOLOGIQUES

MÉTHODES D'ÉVALUATION: 1986: Collecte de surface et sondages ("The Avataq Cultural Institute Inc.", 1987)
1988: Inspection visuelle (O.C.C.Q., 1988)

NOMBRE DE SONDAGES: 7 POSITIFS: NÉGATIFS: 7 ("The Avataq Cultural Institute Inc.", 1987: 11 et Fiche descriptive du site)

STRATIGRAPHIE: Visible en surface (I.S.A.Q., M.A.C.)

DESCRIPTION DU SITE

IDENTIFICATION CULTURELLE: Inuit Paléoesquimau ancien (Pré-Dorset) ("The Avataq Cultural Institute Inc.", 1987: viii, 17-18 et I.S.A.Q., M.A.C.). Possibilité d'une réoccupation du site au Paléoesquimau récent (Dorset) ("The Avataq Cultural Institute Inc.", 1987: 19)

TRACES D'AMÉNAGEMENTS ET FONCTIONS DU SITE: Trois structures d'habitation semi-souterraines rectangulaires (2,80 x 2,20; 2,70 x 2,20 et 2,70 x 2,30), deux cercles de tente dont un oval (2,80 x 2,60) et un rectangulaire (2,50 x 2,10) et une cache. ("The Avataq Cultural Institute Inc.", 1987: 15-16)

SUPERFICIE ÉVALUÉE: 1 500 m² ("The Avataq Cultural Institute Inc.", 1987: Fiche descriptive du site)

ÉTAT DU SITE: 35% du site est détruit par l'exploitation d'une gravière ("The Avataq Cultural Institute Inc.", 1987: Fiche descriptive du site)

MATÉRIEL RECUEILLI:

OUTILS: 2 micros-lames en chert, dont une retouchée, 1 éclat retouché en chert, 1 burin en quartzite noir, 1 biface en quartzite noir, 3 nucléus, dont 2 en chert et 1 en quartzite vert et 1 éclat utilisé en chert. ("The Avataq Cultural Institute Inc.", 1987: 17)

ÉCLATS: 31 éclats en chert ("The Avataq Cultural Institute Inc.", 1987: 17)

OS:

MATÉRIEL EURO-CANADIEN:

REMARQUES

Dans le cadre de l'inspection visuelle de 1988 il a été constaté que l'état de ce site est demeuré stable depuis sa découverte en 1986.

PHOTOGRAPHIES

FILM #: 1988: 1 PHOTOS: 21 à 28 (O.C.C.Q., 1988)

RÉFÉRENCES

"The Avataq Cultural Institute Inc.", 1987, 25 p.
O.C.C.Q., Denton et Laforte, 1988: Rapport d'activités.
Lessard, 1990.
I.S.A.Q., M.A.C.

SITE ARCHÉOLOGIQUE

IDENTIFICATION DU SITE

CODE BORDEN: 6hGk-64

AUTRES NOMS:

LOCALISATION: Dans un champ de blocs étroit qui ceinture un escarpement rocheux en forme de "V", situé à l'est d'une carrière de pierres abandonnée et à environ 870 m au nord-est de l'agglomération des villages de Kuujuarapik et Whapmagoostui (G.C.C.Q., 1988: 12 et 13 et M.T.Q., 1989: 54 et 55)

COORDONNÉES:

CARTE: 33 N/5

ÉCHELLE: 1: 50 000

PHOTO(S) AÉRIENNE(S): MTQ86026-8 et 9 ÉCHELLE: 1: 8 000 (G.C.C.Q., 1988)

A31450-84 ÉCHELLE: 1: 8 000 (voir annexe 5)

UTM: (M.T.Q., 1989: d'après la localisation sur photographie
aérienne du O.C.C.Q., 1988)

LONGITUDE: (M.T.Q., 1989: d'après la localisation sur photographie aérienne du
G.C.C.Q., 1988)

LATITUDE: (M.T.Q., 1989: d'après la localisation sur photographie aérienne du
O.C.C.Q., 1988)

DESCRIPTION DU MILIEU BIOPHYSIQUE

ALTITUDE/MER: Sous le niveau de 61 mètres topographique (d'après la localisation sur
photographie aérienne du O.C.C.Q., 1988)

CONTEXTE HYDROGRAPHIQUE:

PLAN D'EAU PRINCIPAL: À 1 420 mètres à l'est de la mer d'Hudson (d'après la localisation sur
photographie aérienne du G.C.C.Q., 1988)

PLAN(S) D'EAU SECONDAIRE(S): À 60 mètres au nord d'un premier étang et à 150 mètres au
nord d'un second étang (d'après la localisation sur
photographie aérienne du G.C.C.Q., 1988)

COURS D'EAU PRINCIPAL: À 1 240 mètres au nord de la rive nord de la Grande rivière de la
Baleine (d'après la localisation sur photographie aérienne du
G.C.C.Q., 1988)

COURS D'EAU SECONDAIRE(S):

TYPE PHYSIOGRAPHIQUE: Plateau côtier

MORPHOLOGIE:

TEXTURE DU DÉPÔT: Massive (roche en place) (Lessard, 1990: d'après la localisation sur
photographie aérienne du G.C.C.Q., 1988)

VÉGÉTATION ACTUELLE:

PERTURBATIONS CONTEMPORAINES: Ce champ de blocs s'étend le long d'un affleurement
rocheux et traverse un chemin d'accès orienté est-ouest sur une distance d'environ 0,5 km. La
partie du champ de blocs située au nord du chemin a largement été perturbée par l'exploitation
d'une gravière et la circulation de machinerie lourde. (I.C.A., 1988: 41 à 43)

DESCRIPTION DES TRAVAUX ARCHÉOLOGIQUES

MÉTHODES D'ÉVALUATION: 1988: Inspection visuelle (O.C.C.Q., 1988)
1989: Inspection visuelle (M.T.Q., 1989)

NOMBRE DE SONDAGES: POSITIFS: NÉGATIFS:

STRATIGRAPHIE: Structures visibles en surface (O.C.C.Q., 1988: 12)

DESCRIPTION DU SITE

IDENTIFICATION CULTURELLE:

TRACES D'AMÉNAGEMENTS ET FONCTIONS DU SITE: Au moins trois structures de pierres ont été identifiées; l'une des structures serait une habitation tandis que la seconde serait une cache cependant, la fonction de la troisième structure reste problématique. Plusieurs autres structures, moins bien définies, ont également été identifiées. (I.C.A., 1988: 41)

SUPERFICIE ÉVALUÉE:

ÉTAT DU SITE: Partiellement détruit (I.C.A., 1988: 41 à 43)

MATÉRIEL RECUEILLI:

OUTILS:

ÉCLATS:

OS:

MATÉRIEL EURO-CANADIEN:

REMARQUES

Bien que l'étendue des perturbations causées par l'exploitation d'une gravière empêche l'identification de vestiges archéologiques dans la partie nord du champ de blocs du site GhGk-64, la présence d'une grande proportion de sites dans des champs de blocs de cette région suggère cependant fortement qu'il y ait eu des structures d'habitation préhistorique ou autres dans cette partie du champ de blocs. (I.C.A., 1988: 42 et 43)

Un affût de chasse récent a été observé dans l'emplacement de ce site lors de l'inspection visuelle de 1989. (M.T.Q., 1989: 55)

PHOTOGRAPHIES

FILM #: 1989: 4 PHOTOS: 12 à 15 (M.T.Q., 1989)

RÉFÉRENCES

- G.C.C.Q., Denton et Laforte, Rapport d'activités, 1988: 12 et 13.
I.C.A., Badgley, I., Field notes, 1988: 40 à 43.
M.T.Q., Laforte et Roy, Rapport d'activités, 1989: 54 et 55.
Lessard, 1990.
-

SITE ARCHÉOLOGIQUE

IDENTIFICATION DU SITE

CODE BORDEN: GhGk-65

AUTRES NOMS:

LOCALISATION: Sur la rive nord de la Grande rivière de la Baleine, en bordure de la terrasse à l'arrière de l'entrepôt et du magasin "The Bay". (G.C.C.Q., 1988: 19)

COORDONNÉES:

CARTE: 33 N/5

ÉCHELLE: 1:50 000

PHOTO(S) AÉRIENNE(S): MTQ86026-27 et 28

ÉCHELLE: 1: 8 000 (G.C.C.Q., 1988)

A31450-84

ÉCHELLE: 1: 8 000 (voir annexe 5)

UTM: (M.T.Q. 1989: d'après la localisation sur

photographie aérienne du GCCQ, 1988)

LONGITUDE: (M.T.Q., 1989: d'après la localisation sur photographie aérienne du

GCCQ, 1988)

LATITUDE: (M.T.Q., 1989: d'après la localisation sur photographie aérienne du

GCCQ, 1988)

DESCRIPTION DU MILIEU BIOPHYSIQUE

ALTITUDE/MER: Sous le niveau de 15 mètres topographique (d'après la localisation sur photographie aérienne du GCCQ, 1988)

CONTEXTE HYDROGRAPHIQUE:

PLAN D'EAU PRINCIPAL: À 1 400 mètres à l'est de la mer d'Hudson (d'après la localisation sur photographie aérienne du GCCQ, 1988)

PLAN(S) D'EAU SECONDAIRE(S):

COURS D'EAU PRINCIPAL: À 40 mètres au nord de la rive nord de la Grande rivière de la Baleine (d'après la localisation sur photographie aérienne du G.C.C.Q., 1988)

COURS D'EAU SECONDAIRE(S):

TYPE PHYSIOGRAPHIQUE: Plateau tler

MORPHOLOGIE:

TEXTURE DU DÉPÔT: Perturbée (action anthropique contemporaine) (Lessard, 1990: d'après la localisation sur photographie aérienne du GCCQ, 1988)

VÉGÉTATION ACTUELLE: Herbacée (GCCQ, 1988: 33)

PERTURBATIONS CONTEMPORAINES: Un petit chemin pour véhicules à trois et quatre roues se trouve au nord de l'emplacement du site. De plus, il y a une circulation piétonnière importante dans les zones de déflation. En effet, on emprunte ces zones pour accéder à la rive de la Grande rivière de la baleine puisque les Inuit rangent leurs canots à cet endroit. (G.C.C.Q., 1988: 32 et 33)

DESCRIPTION DES TRAVAUX ARCHÉOLOGIQUES

MÉTHODES D'ÉVALUATION: 1988: Inspection visuelle (G.C.C.Q., 1988)

NOMBRE DE SONDAGES: POSITIFS: NÉGATIFS:

STRATIGRAPHIE: Visible en surface (G.C.C.Q., 1988: 19)

DESCRIPTION DU SITE

IDENTIFICATION CULTURELLE:

TRACES D'AMÉNAGEMENTS ET FONCTIONS DU SITE:

SUPERFICIE ÉVALUÉE:

ETAT DU SITE: Partiellement détruit par l'action éolienne, zones de déflation (G.C.C.Q., 1988: 32 et 33)

MATÉRIEL RECUEILLI:

OUTILS:

ÉCLATS:

OS:

MATÉRIEL EURO-CANADIEN:

REMARQUES

Ce site a été localisé dans le cadre de l'inspection visuelle de 1988. Il s'agit d'une série de zones de déflation (au moins 3) localisées sur une terrasse sablonneuse bordée au nord par un chemin et au sud par le bord de la terrasse. En surface des zones de déflation on observe des éclats éparpillés. Entre les zones de déflation des lambeaux de terrasses semblent être intacts. De plus, on y observe une couche plus foncée, qui pourrait bien être une couche culturelle? Ce site se trouve à quelques centaines de mètres à l'est de l'ancien emplacement du poste de traite de la C.B.H.

PHOTOGRAPHIES

FILM #: 1988: 3 PHOTOS: 6 à 10 (G.C.C.Q., 1988)

FILM #: 1988: 5 PHOTO: 1 (G.C.C.Q., 1988)

RÉFÉRENCES

G.C.C.Q., Denton et Laforte, Rapport d'activités, 1988: 19 et 20, 24 et 32.
Lessard, 1990.

SITE ARCHÉOLOGIQUE

IDENTIFICATION DU SITE

CODE BORDEN: GhGk-66

AUTRES NOMS:

LOCALISATION: À la première pointe le long de la côte de la mer d'Hudson. À environ 1,8 km au nord, nord-ouest de l'agglomération des villages de Kuujuaupik et Whapmagostui. À environ 800 m au nord de l'extrémité de la piste d'atterrissage actuelle. (O.C.C.Q., 1988)

COORDONNÉES:

CARTE: 33 N/5

ÉCHELLE: 1: 50 000

PHOTO(S) AÉRIENNE(S): MTQ86026-23 et 24

ÉCHELLE: 1: 8 000 (G.C.C.Q., 1988)

A31450-100

ÉCHELLE: 1: 8 000 (voir annexe 5)

UTM: (M.T.Q., 1989: d'après la localisation sur photographie aérienne du O.C.C.Q., 1988)

LONGITUDE: (M.T.Q., 1989: d'après la localisation sur photographie aérienne du GCCQ, 1988)

LATITUDE: (M.T.Q., 1989: d'après la localisation sur photographie aérienne du O.C.C.Q., 1988)

DESCRIPTION DU MILIEU BIOPHYSIQUE

ALTITUDE/MER: 15 mètres topographique (d'après la localisation sur photographie aérienne du GCCQ, 1988)

CONTEXTE HYDROGRAPHIQUE:

PLAN D'EAU PRINCIPAL: À 80 mètres à l'est de la mer d'Hudson (d'après la localisation sur photographie aérienne du O.C.C.Q., 1988)

PLAN(S) D'EAU SECONDAIRE(S): À 200 mètres au nord-ouest d'un étang (d'après la localisation sur photographie aérienne du O.C.C.Q., 1988)

COURS D'EAU PRINCIPAL: À 2 650 mètres au nord de la rive nord de la Grand rivière de la Baleine (d'après la localisation sur photographie aérienne du GCCQ, 1988)

COURS D'EAU SECONDAIRE(S):

TYPE PHYSIOGRAPHIQUE: Plateau côtier

MORPHOLOGIE: À 70 mètres au nord de levés de plage et cordons littoraux (Lessard, 1990: d'après la localisation sur photographie aérienne du O.C.C.Q., 1988)

TEXTURE DU DÉPÔT: Massive (roche en place) et Grossière (dominance de blocs) à nu ou partiellement masquée par la végétation (Lessard, 1990: d'après la localisation sur photographie aérienne du O.C.C.Q., 1988)

VÉGÉTATION ACTUELLE:

PERTURBATIONS CONTEMPORAINES: Aucune (G.C.C.Q., 1988)

DESCRIPTION DES TRAVAUX ARCHÉOLOGIQUES

MÉTHODES D'ÉVALUATION: 1988: Inspection visuelle (G.C.C.Q., 1988)
1989: Inspection visuelle (M.T.Q., 1989)

NOMBRE DE SONDAGES: POSITIFS: NÉGATIFS:

STRATIGRAPHIE: Visibles en surface (G.C.C.Q., 1988: 13)

DESCRIPTION DU SITE

IDENTIFICATION CULTURELLE: Inuit (historique)

TRACES D'AMÉNAGEMENTS ET FONCTIONS DU SITE: Une sépulture inuit localisée en bordure sud de l'affleurement rocheux qui forme la première pointe. Elle consiste en une crevasse étroite et peu profonde dans l'affleurement rocheux. La crevasse est recouverte de blocs de pierre empilés sous lesquels reposent les restes d'un cercueil de bois contenant des fragments identifiables d'ossements humains. (I.C.A., 1988: 47 et 48)

SUPERFICIE ÉVALUÉE:
ÉTAT DU SITE: Intact (G.C.C.Q., 1988)

MATÉRIEL RECUEILLI:
OUTILS:
ÉCLATS:
OS:
MATÉRIEL EURO-CANADIEN:

REMARQUES

L'emplacement de cette sépulture inuit est bien connu de plusieurs inuit du village de Kuujuarapik. De plus, selon certains, d'autres sépultures se trouvent également dans le voisinage de celle-ci. (I.C.A., 1988: 47 et 48)

PHOTOGRAPHIES

FILM #: 1989: 3 PHOTOS: 11, 12 et 13 (M.T.Q., 1989)

RÉFÉRENCES

G.C.C.Q., Denton et Laforte, Rapport d'activités, 1988: 13-14 et 24.
I.C.A., 1988: 47 et 48.
M.T.Q., Laforte et Roy, Rapport d'activités, 1989: 58.
Lessard, 1990.

SITE ARCHÉOLOGIQUE

IDENTIFICATION DU SITE

CODE BORDEN: Gh0k-67

AUTRES NOMS:

LOCALISATION: Sur le rive nord de la Grande rivière de la Baleine, à environ 1,13 km à l'est, sud-est de l'agglomération des villages de Kuujjuarapik et Whapmagoostui. (G.C.C.Q., 1988)

COORDONNÉES:

CARTE: 33 N/5

ÉCHELLE: 1: 50 000

PHOTO(S) AÉRIENNE(S): MTQ86026-9 et 10

ÉCHELLE: 1: 8 000 (G.C.C.Q., 1988)

A31450-84

ÉCHELLE: 1: 8 000 (voir annexe 5)

UTM: (M.T.Q., 1989: d'après la localisation sur photographie

aérienne du G.C.C.Q., 1988)

LONGITUDE: (M.T.Q., 1989: d'après la localisationsur photographie aeriennedu

G.C.C.Q., 1988)

LATITUDE: (M.T.Q.,

1989: d'après la localisation sur photographie aérienne du

G.C.C.Q., 1988)

DESCRIPTION DU MILIEU BIOPHYSIQUE

ALTITUDE/MER: Sous le niveau de 46 mètres topographique (d'après la localisation sur photographie aérienne du G.C.C.Q., 1988)

CONTEXTE HYDROGRAPHIQUE:

PLAN D'EAU PRINCIPAL: À 2 400 mètres à l'est de la mer d'Hudson (d'après la localisation sur photographie aeriennedu G.C.C.Q., 1988)

PLAN(S) D'EAU SECONDAIRE(S):

COURS D'EAU PRINCIPAL: À 530 mètres au nord de la rive nord de la mer d'Hudson (d'après la localisation sur photographie aérienne du G.C.C.Q., 1988)

COURS D'EAU SECONDAIRE(S): À 190 mètres au nord-est d'un premier ruisseau et à 260 mètres au sud, sud-est d'un second ruisseau (d'après la localisation sur photographie aérienne du G.C.C.Q., 1988)

TYPE PHYSIOGRAPHIQUE: Plateau côtier

MORPHOLOGIE: À 80 mètres à l'est de levés de plage et cordons littoraux et à 120 mètres à l'est, nord-est de la bordure d'un talus de terrasse fluvio-marine (Lessard, 1990: d'après la localisation sur photographie aérienne du G.C.C.Q., 1988)

TEXTURE DU DÉPOT: Fine (dominance de sables et graviers littoraux) à nu ou partiellement masquée par la végétation (Lessard, 1990: d'après la localisation sur photographie aérienne du G.C.C.Q., 1988)

VÉGÉTATION ACTUELLE: Mousses, lichens et quelques petites épinettes noires (G.C.C.Q., 1988)

PERTURBATIONS CONTEMPORAINES: Plusieurs petits chemins pour véhicules à trois et quatre roues sillonnent l'emplacement de ce site. De plus, étant situé dans un secteur de zones de déflation, les véhicules à trois et quatre roues circulent sur le site. (G.C.C.Q., 1988)

DESCRIPTION DES TRAVAUX ARCHÉOLOGIQUES

MÉTHODES D'ÉVALUATION: 1988: Inspection visuelle (G.C.C.Q., 1988)
1989: Inspection visuelle (M.T.Q., 1989)

NOMBRE DE SONDAGES: POSITIFS: NÉGATIFS:

STRATIGRAPHIE: Visibles en surface (G.C.C.Q., 1988: 22)

DESCRIPTION DU SITE

IDENTIFICATION CULTURELLE:

TRACES D'AMÉNAGEMENTS ET FONCTIONS DU SITE:

SUPERFICIE ÉVALUÉE:

ETAT DU SITE: Partiellement détruit par l'action éolienne et la circulation de véhicules
(G.C.C.Q., 1988)

MATÉRIEL RECUEILLI:

OUTILS:

ÉCLATS:

OS:

MATÉRIEL EURO-CANADIEN:

REMARQUES

Ce site a été localisé dans le cadre de l'inspection visuelle de 1988. Des éclats éparpillés ont été observés dans des zones de déflation. Notons qu'une concentration plus grande d'éclats a été observée en bordure de la terrasse. Bien que cela n'ait pas été vérifié, il est possible que des portions du sites soient encore en place dans les lambeaux de terrasse non affectés par l'action éolienne.

PHOTOGRAPHIES

FILM #: 1988: 1 PHOTOS: 8 et 9 (G.C.C.Q., 1988)

RÉFÉRENCES

G.C.C.Q., Denton et Laforte, Rapport d'activités, 1988: 22.

M.T.Q., Laforte et Roy, Rapport d'activités, 1989: 52.

Lessard, 1990.

SITE ARCHÉOLOGIQUE

IDENTIFICATION DU SITE

CODE BORDEN: GhGk-68

AUTRES NOMS:

LOCALISATION: Sur la rive nord de la Grande rivière de la Baleine, à environ 1-72 km à l'est, sud-est de l'agglomération des villages de Kuujjuarapik et Whapmagostui.

COORDONNÉES:

CARTE: 33 N/5

ÉCHELLE: 1: 50 000

PHOTO(S) AÉRIENNE(S): MTQ86026-10 et 11 ÉCHELLE: 1: 8 000 (GCCQ, 1988)

A31450-67 ÉCHELLE: 1: 8 000 (voir annexe 5)

UTM: (M.T.Q., 1989: d'après la localisation sur photographie
aérienne du GCCQ, 1988)

LONGITUDE: (M.T.Q., 1989: d'après la localisation sur photographie aérienne du
GCCQ, 1988)

LATITUDE: (M.T.Q., 1989: d'après la localisation sur photographie aérienne du
GCCQ, 1988)

DESCRIPTION DU MILIEU BIOPHYSIQUE

ALTITUDE/MER: 30 mètres topographique (d'après la localisation sur photographie aérienne
du GCCQ, 1988)

CONTEXTE HYDROGRAPHIQUE:

PLAN D'EAU PRINCIPAL: À 3 300 mètres à l'est de la mer d'Hudson (d'après la localisation sur
photographie aérienne du GCCQ, 1988)

PLAN(S) D'EAU SECONDAIRE(S): À 450 mètres au sud d'un premier étang et à 530 mètres à
l'ouest, sud-ouest d'un **second** étang (d'après la localisation
sur photographie aérienne du GCCQ, 1988)

COURS D'EAU PRINCIPAL: À 100 mètres au nord de la rive nord de la Grande rivière de la
Baleine (d'après la localisation sur photographie aérienne du
GCCQ, 1988)

COURS D'EAU SECONDAIRE(S):

TYPE PHYSIOGRAPHIQUE: Plateau côtier

MORPHOLOGIE: À 300 mètres à l'ouest de levés de plage et cordons littoraux (Lessard, 1990:
d'après la localisation sur photographie aérienne du GCCQ, 1988)

TEXTURE DU DÉPÔT: Fine (dominance de sable et graviers littoraux) à nu ou partiellement
masquée par la végétation et à couverture végétale importante (Lessard,
1990: d'après la localisation sur photographie aérienne du GCCQ, 1988)

VÉGÉTATION ACTUELLE: Cladonie, lichens et épinettes noires (GCCQ, 1988)

PERTURBATIONS CONTEMPORAINES: Un chemin pour véhicules à trois et quatre roues traverse
le site en direction ouest-est (GCCQ, 1988: 27)

DESCRIPTION DES TRAVAUX ARCHÉOLOGIQUES

MÉTHODES D'ÉVALUATION: 1988: Inspection visuelle (G.C.C.Q., 1988)

NOMBRE DE SONDAGES: POSITIFS: NÉGATIFS:

STRATIGRAPHIE: Artefacts et structures visibles en surface (G.C.C.Q., 1988)

DESCRIPTION DU SITE

IDENTIFICATION CULTURELLE: Inuit (G.C.C.Q., 1988)

TRACES D'AMÉNAGEMENTS ET FONCTIONS DU SITE: Deux cercles de tente dont l'un avec monticule central. Un foyer possible. Des éclats ainsi qu'une micro-lame ont été observés en association avec les cercles de tente. (G.C.C.Q., 1988)

SUPERFICIE ÉVALUÉE:

ETAT DU SITE: Partiellement détruit par l'action éolienne et anthropique; présence de zones de déflation et d'un sentier. (G.C.C.Q., 1988)

MATÉRIEL RECUEILLI:

OUTILS:

ÉCLATS:

OS:

MATÉRIEL EURO-CANADIEN:

REMARQUES

Ce site a été localisé dans le cadre de l'inspection visuelle de 1988, suite aux indications de William Kawapit, informateur cri.

PHOTOGRAPHIES

FILM #: 1988: 2 PHOTOS: 19 à 29 (G.C.C.Q., 1988)

FILM #: 1988: 4 PHOTOS: 18 et 19 (G.C.C.Q., 1988)

RÉFÉRENCES

G.C.C.Q., Denton et Laforte, Rapport d'activités, 1988: 26 et 27.
Lessard, 1990.

SITE ARCHÉOLOGIQUE

IDENTIFICATION DU SITE

CODE BORDEN: 6h6k-69

AUTRES NOMS:

LOCALISATION: Sur la rive sud de la Grande rivière de la Baleine à son embouchure avec la mer d'Hudson. Sur la rive ouest de la première rivière se jetant dans la mer d'Hudson.

COORDONNÉES:

CARTE: 33 N/5

ÉCHELLE: 1: 50 000

PHOTO(S) AÉRIENNE(S): 1231-78

ÉCHELLE: 1: 31 640 (voir annexe 5)

UTM: (M.T.Q., 1989: d'après la localisation sur carte

topographique du GCCQ, 1988)

LONGITUDE: (M.T.Q., 1989: d'après la localisation sur carte topographique du

GCCQ, 1988)

LATITUDE: (M.T.Q., 1989: d'après la localisation sur carte topographique du

GCCQ, 1988) -

DESCRIPTION DU MILIEU BIOPHYSIQUE

ALTITUDE/MER: Entre le niveau de la mer et 15 mètres topographique (d'après la localisation sur carte topographique du GCCQ, 1988)

CONTEXTE HYDROGRAPHIQUE:

PLAN D'EAU PRINCIPAL: À 100 mètres au sud de la mer d'Hudson (d'après la localisation sur carte topographique du GCCQ, 1988)

PLAN(S) D'EAU SECONDAIRE(S): À 100 mètres au nord d'un premier étang et à 150 mètres au nord-ouest d'un second étang (d'après la localisation sur carte topographique du GCCQ, 1988)

COURS D'EAU PRINCIPAL: À 2 300 mètres à l'ouest, sud-ouest de la rive sud de la Grande rivière de la Baleine (d'après la localisation sur carte topographique du GCCQ, 1988)

COURS D'EAU SECONDAIRE(S): À 180 mètres à l'ouest de l'embouchure d'une rivière (d'après la localisation sur carte topographique du GCCQ, 1988)

TYPE PHYSIOGRAPHIQUE: Plateau côtier

MORPHOLOGIE: À 250 mètres à l'ouest de levés de plage et cordons littoraux (Lessard, 1990: d'après la localisation sur carte topographique du GCCQ, 1988)

TYPE DE DÉPÔT: Non couvert par les photographies aériennes (Lessard, 1990: d'après la localisation sur carte topographique du GCCQ, 1988)

VÉGÉTATION ACTUELLE: Cladonie, lichens et quelques épinettes noires (GCCQ, 1988: 29)

PERTURBATIONS CONTEMPORAINES: Aucune (GCCQ, 1988)

DESCRIPTION DES TRAVAUX ARCHÉOLOGIQUES

MÉTHODES D'ÉVALUATION: 1988: Inspection visuelle (G.C.C.Q., 1988)

NOMBRE DE SONDAGES: POSITIFS: NÉGATIFS:

STRATIGRAPHIE: Structures visibles en surface (G.C.C.Q., 1988)

DESCRIPTION DU SITE

IDENTIFICATION CULTURELLE: Indéterminée (G.C.C.Q., 1988)

TRACES D'AMÉNAGEMENTS ET FONCTIONS DU SITE: Plus d'une dizaine de cercles de tente dont certains avec monticule central. (G.C.C.Q., 1988: 29)

SUPERFICIE ÉVALUÉE:

ÉTAT DU SITE: Intact (G.C.C.Q., 1988)

MATÉRIEL RECUEILLI:

OUTILS:

ÉCLATS:

OS:

MATÉRIEL EURO-CANADIEN:

REMARQUES

Ce site a été localisé dans le cadre de l'inspection visuelle de 1988, suite aux indications de William Kawapit, informateur cri.

L'emplacement de ce site corrobore plusieurs informations obtenues lors des entrevues avec les aînés cris et inuit concernant premièrement les emplacements de campement traditionnel et deuxièmement l'emplacement pour attendre les baleines en période de chasse.

PHOTOGRAPHIES

FILM #: 1988: 3 PHOTOS: 0 à 3 (G.C.C.Q., 1988)

RÉFÉRENCES

G.C.C.Q., Denton et Laforte, Rapport d'activités, 1988: 29.
Lessard, 1990.

SITE ARCHÉOLOGIQUE

IDENTIFICATION DU SITE

CODE BORDEN: GhGk-70

AUTRES NOMS:

LOCALISATION: Sur la rive nord de la Grande rivière de la Baleine, dans un champ de blocs bordé par un affleurement rocheux. À environ 1,72 km au nord-est de l'agglomération des villages de Kuujjuarapik et Whapmagoostui. (G.C.C.Q., 1988: 33)

COORDONNÉES:

CARTE: 33 N/5

ÉCHELLE: 1: 50 000

PHOTO(S) AÉRIENNE(S): MTQ86026-8 et 9 ÉCHELLE: 1: 8 000 (G.C.C.Q., 1988)

A31450-8 ÉCHELLE: 1: 8 000 (voir annexe 5)

UTM: (M.T.Q., 1988: d'après la localisation sur photographie aérienne du G.C.C.Q., 1988)

LONGITUDE: (M.T.Q., 1988: d'après la localisation sur photographie aérienne du G.C.C.Q., 1988)

LATITUDE: (M.T.Q., 1988: d'après la localisation sur photographie aérienne du G.C.C.Q., 1988)

DESCRIPTION DU MILIEU BIOPHYSIQUE

ALTITUDE/MER: Sous le niveau de 46 mètres topographique (d'après la localisation sur photographie aérienne du G.C.C.Q., 1988)

CONTEXTE HYDROGRAPHIQUE:

PLAN D'EAU PRINCIPAL: À 1 740 mètres à l'est de la mer d'Hudson (d'après la localisation sur photographie aérienne du G.C.C.Q., 1988)

PLAN(S) D'EAU SECONDAIRE(S):

COURS D'EAU PRINCIPAL: À 2 100 mètres au nord de la rive nord de la Grande rivière de la Baleine (d'après la localisation sur photographie aérienne du G.C.C.Q., 1988)

COURS D'EAU SECONDAIRE(S): À 20 mètres au nord d'une rivière (d'après la localisation sur photographie aérienne du G.C.C.Q., 1988)

TYPE PHYSIOGRAPHIQUE: Plateau côtier

MORPHOLOGIE:

TEXTURE DU DÉPOT: Grossière (dominance de blocs) à couverture végétale importante (Lessard, 1990: d'après la localisation sur photographie aérienne du G.C.C.Q., 1988)

VÉGÉTATION ACTUELLE:

PERTURBATIONS CONTEMPORAINES: Aucune (G.C.C.Q., 1988)

DESCRIPTION DES TRAVAUX ARCHÉOLOGIQUES

MÉTHODES D'ÉVALUATION: 1988: Inspection visuelle (G.C.C.Q., 1988)

NOMBRE DE SONDAGES: POSITIFS: NÉGATIFS:

STRATIGRAPHIE: Structure visible en surface (G.C.C.Q., 1988)

DESCRIPTION DU SITE

IDENTIFICATION CULTURELLE: Inuit (G.C.C.Q., 1988)

TRACES D'AMÉNAGEMENTS ET FONCTIONS DU SITE: Présence d'au moins une structure d'habitation dans ce champ de blocs (G.C.C.Q., 1988: 33)

SUPERFICIE ÉVALUÉE:

ÉTAT DU SITE: Intact (G.C.C.Q., 1988)

MATÉRIEL RECUEILLI:

OUTILS:

ÉCLATS:

OS:

MATÉRIEL EURO-CANADIEN:

REMARQUES

Ce site a été localisé par Denton et Laforte dans le cadre de l'inspection visuelle de 1988.

RÉFÉRENCES

G.C.C.Q., Denton et Laforte, Rapport d'activités, 1988: 33.

Lessard, 1990.

SITE ARCHÉOLOGIQUE

IDENTIFICATION DU SITE

CODE BORDEN: GhGk-7 1

AUTRES NOMS:

LOCALISATION: Sur la rive nord de la Grande rivière de la Baleine, dans un champ de blocs grande dimension, localisé à environ 1,77 km au nord-est de l'agglomération des villages de Kuujjuarapik et Whapmagoostui. (G.C.C.Q., 1988: 34)

COORDONNÉES:

CARTE: 33 N/5

ÉCHELLE: 1: 50 000

PHOTO AÉRIENNE: MTQ86026-8 et 9
A3 1450-8

ÉCHELLE: 1: 8 000

ÉCHELLE: 1: 8 000 (voir annexe 5)

UTM: (M.T.Q., 1989: d'après la localisation sur photographie
aérienne du O.C.C.Q., 1988)

LONGITUDE: (M.T.Q., 1989: d'après la localisation sur photographie aérienne du
G.C.C.Q., 1988)

LATITUDE: (M.T.Q., 1989: d'après la localisation sur photographie aérienne du
G.C.C.Q., 1988)

DESCRIPTION DU MILIEU BIOPHYSIQUE

ALTITUDE/MER: Entre 46 et 61 mètres topographique (d'après la localisation sur photographie
aérienne du G.C.C.Q., 1988)

CONTEXTE HYDROGRAPHIQUE:

PLAN D'EAU PRINCIPAL: À 1 940 mètres à l'est de la mer d'Hudson (d'après la localisation sur
photographie aérienne du G.C.C.Q., 1988)

PLAN(S) SECONDAIRE(S):

COURS D'EAU PRINCIPAL: À 1 860 mètres au nord de la rive nord de la Grande rivière de la
Baleine (d'après la localisation sur photographie aérienne du
G.C.C.Q., 1988)

COURS D'EAU SECONDAIRE(S): À 70 mètres au sud d'une rivière se jetant dans la mer d'Hudson
(d'après la localisation sur photographie aérienne du G.C.C.Q.,
1988)

TYPE PHYSIOGRAPHIQUE: Plateau côtier

MORPHOLOGIE:

TEXTURE DU DÉPOT: Grossière (dominance de blocs à nu ou partiellement masquée par la
végétation (Lesaard, 1990: d'après la localisation sur photographie
aérienne du G.C.C.Q., 1988)

VÉGÉTATION ACTUELLE:

PERTURBATIONS CONTEMPORAINES: Aucune (G.C.C.Q., 1988)

DESCRIPTION DES TRAVAUX ARCHÉOLOGIQUES

MÉTHODES D'ÉVALUATION: 1988: Inspection visuelle (G.C.C.Q., 1988)

NOMBRE DE SONDAGES: POSITIFS: NÉGATIFS:

STRATIGRAPHIE: Structures visibles en surface (G.C.C.Q., 1988: 34)

DESCRIPTION DU SITE

IDENTIFICATION CULTURELLE: Inuit (G.C.C.Q., 1988)

TRACES D'AMÉNAGEMENTS ET FONCTIONS DU SITE: Dans la partie ouest du champs de blocs, plusieurs structures dont une de forme ovale et d'assez grande dimension ont été observées et dans la partie est au moins une structures a été identifiée. (G.C.C.Q., 1988: 34)

SUPERFICIE ÉVALUÉE:

ÉTAT DU SITE: Intact (G.C.C.Q., 1988)

MATÉRIEL RECUEILLI:

OUTILS:

ÉCLATS:

OS:

MATÉRIEL EURO-CANADIEN:

REMARQUES

Ce site a été localisé dans le cadre de l'inspection visuelle de 1988.

PHOTOGRAPHIES

FILM #: 1988: 3 PHOTOS: 19 à 25 (G.C.C.Q., 1988)

RÉFÉRENCES

G.C.C.Q., Denton et Laforte, Rapport d'activités, 1988: 34.
Lessard, 1990.

SITE ARCHÉOLOGIQUE

IDENTIFICATION DU SITE

CODE BORDEN: GhGk-72

AUTRES NOMS:

LOCALISATION: Sur la rive nord de la Grande rivière de la Baleine, dans un petit champ de blocs, localisé à environ 1,8 km au nord-est de l'agglomération des villages de Kuujjuarapik et Whapmagoostui. (G.C.C.Q., 1988: 34)

COORDONNÉES:

CARTE: 33 N/5

ÉCHELLE: 1: 50 000

PHOTO AÉRIENNE: MTQ86026-8 et 9

ÉCHELLE: 1: 8 000 (G.C.C.Q., 1988)

A31450-8

ÉCHELLE: 1: 8 000 (voir annexe 5)

UTM: (M.T.Q., 1989: d'après la localisation sur photographie

aérienne du G.C.C.Q., 1988)

LONGITUDE: (M.T.Q., 1989: d'après la localisation sur photographie aérienne du

G.C.C.Q., 1988)

LATITUDE: (M.T.Q., 1989: d'après la localisation sur photographie aérienne du

G.C.C.Q., 1988)

DESCRIPTION DU MILIEU BIOPHYSIQUE

ALTITUDE/MER: 61 mètres topographique (d'après la localisation sur photographie aérienne du G.C.C.Q., 1988)

CONTEXTE HYDROGRAPHIQUE:

PLAN D'EAU PRINCIPAL: À 2 100 mètres à l'est de la mer d'Hudson (d'après la localisation sur photographie aérienne du G.C.C.Q., 1988)

PLAN(S) D'EAU SECONDAIRE(S): À 100 mètres au nord-est d'un étang (d'après la localisation sur photographie aérienne du G.C.C.Q., 1988)

COURS D'EAU PRINCIPAL: À 1 800 mètres au nord de la rive nord de la Grande rivière de la Baleine (d'après la localisation sur photographie aérienne du G.C.C.Q., 1988)

COURS D'EAU SECONDAIRE(S): À 200 mètres au sud d'une rivière se jetant dans la mer d'Hudson (d'après la localisation sur photographie aérienne du G.C.C.Q., 1988)

TYPE PHYSIOGRAPHIQUE: Plateau côtier

MORPHOLOGIE:

TEXTURE DU DÉPÔT: Massive (roche en place) (Lessard, 1990: d'après la localisation sur photographie aérienne du G.C.C.Q., 1988)

VÉGÉTATION ACTUELLE:

PERTURBATIONS CONTEMPORAINES: Aucune (G.C.C.Q., 1988)

DESCRIPTION DES TRAVAUX ARCHÉOLOGIQUES

MÉTHODES D'ÉVALUATION: 1988: inspection visuelle (G.C.C.Q., 1988)

NOMBRE DE SONDAGES: POSITIFS: NÉGATIFS:

STRATIGRAPHIE: Structure visibles en surface (G.C.C.Q., 1988: 34)

DESCRIPTION DU SITE

IDENTIFICATION CULTURELLE: Inuit (G.C.C.Q., 1988)

TRACES D'AMÉNAGEMENTS ET FONCTIONS DU SITE: Au moins une structure d'habitation a été observée. (G.C.C.Q., 1988: 34)

SUPERFICIE ÉVALUÉE:

ÉTAT DU SITE: Intact (G.C.C.Q., 1988)

MATÉRIEL RECUEILLI:

OUTILS:

ÉCLATS:

OS:

MATÉRIEL EURO-CANADIEN:

REMARQUES

Ce site a été localisé dans le cadre de l'inspection visuelle de 1988.

PHOTOGRAPHIES

FILM #: 1988: 3 PHOTOS: 19 à 25 (G.C.C.Q., 1988)

RÉFÉRENCES

G.C.C.Q., Denton et Laforte, Rapport d'activités, 1988: 34.
Lessard, 1990.

SITE ARCHÉOLOGIQUE

IDENTIFICATION DU SITE

CODE BORDEN: GhGk-73

AUTRES NOMS:

LOCALISATION: Sur la rive nord de la Grande rivière de la Baleine, dans un champ de blocs, localisé à environ 2 km au nord-est de l'agglomération des villages de Kuujjuarapik et Whapmagoostui. (G.C.C.Q., 1988: 14, 34 et 35)

COORDONNÉES:

CARTE: 33 N/5

ÉCHELLE: 1: 50 000

PHOTO AÉRIENNE: MTQ86026-8 et 9

ÉCHELLE: 1: 8 000 (G.C.C.Q., 1988)

A31450-8

ÉCHELLE: 1: 8 000 (voir annexe 5)

UTM: (M.T.Q., 1989: d'après la localisation sur photographie aérienne du G.C.C.Q., 1988)

LONGITUDE: (M.T.Q., 1989: d'après la localisation sur photographie aérienne du G.C.C.Q., 1988)

LATITUDE: (M.T.Q., 1989: d'après la localisation sur photographie aérienne du G.C.C.Q., 1988)

DESCRIPTION DU MILIEU BIOPHYSIQUE

ALTITUDE/MER: Au-dessus du niveau de 76 mètres topographique (d'après la localisation sur photographie aérienne du G.C.C.Q., 1988)

CONTEXTE HYDROGRAPHIQUE:

PLAN D'EAU PRINCIPAL: À 2 300 mètres à l'est de la mer d'Hudson (d'après la localisation sur photographie aérienne du G.C.C.Q., 1988)

PLAN D'EAU SECONDAIRE(S): À 60 mètres au sud-ouest d'un étang (d'après la localisation sur photographie aérienne du G.C.C.Q., 1988)

COURS D'EAU PRINCIPAL: À 1 830 mètres au nord de la rive nord de la Grande rivière de la Baleine (d'après la localisation sur photographie aérienne du G.C.C.Q., 1988)

COURS D'EAU SECONDAIRE(S): À 160 mètres au sud d'une rivière se jetant dans la mer d'Hudson (d'après la localisation sur photographie aérienne du G.C.C.Q., 1988)

TYPE PHYSIOGRAPHIQUE: Plateau côtier

MORPHOLOGIE:

TEXTURE DU DÉPÔT: Massive (roche en place) (Lessard, 1990: d'après la localisation sur photographie aérienne du G.C.C.Q., 1988)

VÉGÉTATION ACTUELLE:

PERTURBATIONS CONTEMPORAINES: Aucune (G.C.C.Q., 1988)

DESCRIPTION DES TRAVAUX ARCHÉOLOGIQUES

MÉTHODES D'ÉVALUATION: 1988: Inspection visuelle (G.C.C.Q., 1988)

NOMBRE DE SONDAGES: POSITIFS: NÉGATIFS:

STRATIGRAPHIE: Structures visibles en surface (G.C.C.Q., 1988: 14 et 34)

DESCRIPTION DU SITE

IDENTIFICATION CULTURELLE: Inuit (G.C.C.Q., 1988)

TRACES D'AMÉNAGEMENTS ET FONCTIONS DU SITE: Au moins trois structures de pierres ont été observées dans la partie est du champ de blocs. (G.C.C.Q., 1988: 34)

SUPERFICIE ÉVALUÉE:

ÉTAT DU SITE: Intact (G.C.C.Q., 1988) --

MATÉRIEL RECUEILLI:

OUTILS:

ÉCLATS:

OS:

MATÉRIEL EURO-CANADIEN:

REMARQUES

Ce site a été localisé dans le cadre de l'inspection visuelle de 1988.

PHOTOGRAPHIES

FILM #: 1988: 3 PHOTOS: 19 à 25 (G.C.C.Q., 1988)

RÉFÉRENCES

G.C.C.Q., Denton et Laforte, Rapport d'activités, 1988: 14, 34 et 35.
Lessard, 1990.

SITE ARCHÉOLOGIQUE

IDENTIFICATION DU SITE

CODE BORDEN: GhGk-74

AUTRES NOMS:

LOCALISATION: Sur la rive nord de la Grande rivière de la Baleine, dans un petit champ de blocs entre deux affleurements rocheux, localisé à environ 1,98 km au nord-est de l'agglomération des villages de Kuujuaupik et Whapmagostui. (G.C.C.Q., 1988: 35)

COORDONNÉES:

CARTE: 33 N/5

ÉCHELLE: 1: 50 000

PHOTO AÉRIENNE: MTQ86026-8 et 9

ÉCHELLE: 1: 8 000 (G.C.C.Q., 1988)

A31450-8

ÉCHELLE: 1: 8 000 (voir annexe 5)

UTM: (M.T.Q., 1989: d'après la localisation sur photographie aérienne du G.C.C.Q., 1988)

LONGITUDE: (M.T.Q., 1989: d'après la localisation sur photographie aérienne du G.C.C.Q., 1988)

LATITUDE: (M.T.Q., 1989: d'après la localisation sur photographie aérienne du G.C.C.Q., 1988)

DESCRIPTION DU MILIEU BIOPHYSIQUE

ALTITUDE/MER: Sous le niveau de 91 mètres topographique (d'après la localisation sur photographie aérienne du G.C.C.Q., 1988)

CONTEXTE HYDROGRAPHIQUE:

PLAN D'EAU PRINCIPAL: À 2 440 mètres à l'est de la mer d'Hudson (d'après la localisation sur photographie aérienne du G.C.C.Q., 1988)

PLAN(S) D'EAU SECONDAIRE(S): À 100 mètres au nord d'un premier étang et à 160 mètres au sud d'un second étang (d'après la localisation sur photographie aérienne du G.C.C.Q., 1988)

COURS D'EAU PRINCIPAL: À 1 700 mètres au nord de la rive nord de la Grande rivière de la Baleine (d'après la localisation sur photographie aérienne du G.C.C.Q., 1988)

COURS D'EAU SECONDAIRE(S):

TYPE PHYSIOGRAPHIQUE: Plateau côtier

MORPHOLOGIE:

TEXTURE DU DÉPÔT: Massive (roche en place) et Grossière (dominance de blocs) à couverture végétale importante (Lessard, 1990: d'après la localisation sur photographie aérienne du G.C.C.Q., 1988)

VÉGÉTATION ACTUELLE:

PERTURBATIONS CONTEMPORAINES: Aucune (G.C.C.Q., 1988)

DESCRIPTION DES TRAVAUX ARCHÉOLOGIQUES

MÉTHODES D'ÉVALUATION: 1988: Inspection visuelle (G.C.C.Q., 1988)
1989: Inspection visuelle (M.T.Q., 1989)

NOMBRE DE SONDAGES: POSITIFS: NÉGATIFS:

STRATIGRAPHIE: Structures visibles en surface (G.C.C.Q., 1988: 35)

DESCRIPTION DU SITE

IDENTIFICATION CULTURELLE: Inuit (G.C.C.Q., 1989)

TRACES D'AMÉNAGEMENTS ET FONCTIONS DU SITE: Au moins deux structures de pierres ont été observées et possibilité de la présence d'une cache ou d'une sépulture. (G.C.C.Q., 1988: 35)

SUPERFICIE ÉVALUÉE:

ÉTAT DU SITE: Intact (G.C.C.Q., 1988)

MATÉRIEL RECUEILLI:

OUTILS:

ÉCLATS:

OS:

MATÉRIEL EURO-CANADIEN:

REMARQUES

Ce site a été localisé dans le cadre de l'inspection visuelle de 1988.

PHOTOGRAPHIES

FILM #: 1988: 3 PHOTOS: 18 à 25 (G.C.C.Q., 1988)
1989: 2 PHOTOS: 12 à 14 (M.T.Q., 1989)

RÉFÉRENCES

G.C.C.Q., Denton et Laforte, Rapport d'activités, 1988: 35.
M.T.Q., Laforte et Roy, Rapport d'activités, 1989: 49 et 50.
Lessard, 1990.

SITE ARCHÉOLOGIQUE

IDENTIFICATION DU SITE

CODE BORDEN: GhGk-75

AUTRES NOMS:

LOCALISATION: Sur la rive nord de la Grande rivière de la Baleine dans un champ de blocs, localise à environ 2,1 km au nord-est de l'agglomération des villages de Kuujjuarapik et Whapmagostui. (G.C.C.Q., 1988: 35)

COORDONNÉES:

CARTE: 33 N/5

ÉCHELLE: 1: 50 000

PHOTO AÉRIENNE: MTQ86026-8 et 9

ÉCHELLE: 1: 8 000 (G.C.C.Q., 1988)

A31450-8

ÉCHELLE: 1: 8 000 (voir annexe 5)

UTM: (M.T.Q., 1989: d'après la localisation sur photographie

aérienne du G.C.C.Q. 1988)

LONITUDE: (M.T.Q., 1989: d'après la localisation sur photographie aérienne du

G.C.C.Q., 1988)-

LATITUDE: (M.T.Q., 1989: d'après la localisation sur photographie aérienne du

G.C.C.Q. 1988)

DESCRIPTION DU MILIEU BIOPHYSIQUE

ALTITUDE/MER: Au-dessus du niveau de 91 mètres topographique (d'après la localisation sur photographie aérienne du G.C.C.Q., 1988)

CONTEXTE HYDROGRAPHIQUE:

PLAN D'EAU PRINCIPAL: À 2 600 mètres à l'est de la mer d'Hudson (d'après la localisation sur photographie aérienne du G.C.C.Q., 1988)

PLAN(S) D'EAU SECONDAIRE(S): À 60 mètres au nord d'un premier étang, à 90 mètres au nord-est d'un second étang et à 180 mètres à l'ouest d'un troisième étang (d'après la localisation sur photographie aérienne du G.C.C.Q., 1988)

COURS D'EAU PRINCIPAL: À 1 640 mètres au nord de la rive nord de la Grande rivière de la Baleine (d'après la localisation sur photographie aérienne du G.C.C.Q., 1988)

COURS D'EAU SECONDAIRE(S):

TYPE PHYSIOGRAPHIQUE: Plateau côtier

MORPHOLOGIE:

TEXTURE DU DÉPOT: Grossière (dominance de blocs) à couverture végétale importante (Lessard, 1990: d'après la localisation sur photographie aérienne du G.C.C.Q., 1988)

VÉGÉTATION ACTUELLE:

PERTURBATIONS CONTEMPORAINES: Aucune (G.C.C.Q., 1988)

DESCRIPTION DES TRAVAUX ARCHÉOLOGIQUES

MÉTHODES D'ÉVALUATION: 1988: Inspection visuelle (G.C.C.Q., 1988)
1989: Inspection visuelle (M.T.Q., 1989)

NOMBRE DE SONDAGES: POSITIFS: NÉGATIFS:

STRATIGRAPHIE: Structures visibles en surface (G.C.C.Q., 1988: 35)

DESCRIPTION DU SITE

IDENTIFICATION CULTURELLE: Inuit (G.C.C.Q., 1988)

TRACES D'AMÉNAGEMENTS ET FONCTIONS DU SITE: Au moins cinq structures de pierres ont été observées dans la partie centrale du champ de blocs. De plus, possibilité d'une cache ou d'une sépulture. (G.C.C.Q., 1988: 35 et M.T.Q., 1989: 48)

SUPERFICIE ÉVALUÉE:

ÉTAT DU SITE: Intact (G.C.C.Q., 1988)

MATÉRIEL RECUEILLI:

OUTILS:

ÉCLATS:

OS:

MATÉRIEL EURO-CANADIEN:

REMARQUES

Ce site a été localisé dans le cadre de l'inspection visuelle de 1988.

PHOTOGRAPHIES

FILM #: 1988: 3 PHOTOS: 19 à 25 (G.C.C.Q., 1988)

FILM #: 1989: 2 PHOTOS: 7 à 11 (M.T.Q., 1989)

RÉFÉRENCES

G.C.C.Q., Denton et Laforte, Rapport d'activités, 1988: 35.

M.T.Q., Laforte et Roy, Rapport d'activités, 1989: 48.

Lessard, 1990.

SITE ARCHÉOLOGIQUE

IDENTIFICATION DU SITE

CODE BORDEN: GhGk-76

AUTRES NOMS:

LOCALISATION: À l'est de la première rivière sur la rive sud de la Grande rivière de la Baleine, face à la mer d'Hudson. (GCCQ, 1988: 39)

COORDONNÉES:

CARTE: 33 N/5

ÉCHELLE: 1:50 000

PHOTO(S) AÉRIENNE(S): 1231-77 et 78 ÉCHELLE: 1:31 640 (GCCQ, 1988) (voir annexe 5)

UTM: (M.T.Q., 1989: d'après la localisation sur photographie aérienne du GCCQ, 1988)

LONGITUDE: (M.T.Q., 1989: d'après la localisation sur photographie aérienne du GCCQ, 1988)

LATITUDE: (M.T.Q., 1989: d'après la localisation sur photographie aérienne du GCCQ, 1988)

DESCRIPTION DU MILIEU BIOPHYSIQUE

ALTITUDE/MER: Sous le niveau de 15 mètres topographique (d'après la localisation sur photographie aérienne du GCCQ, 1988)

CONTEXTE HYDROGRAPHIQUE

PLAN D'EAU PRINCIPAL: À 280 mètres au sud de la mer d'Hudson (d'après la localisation sur photographie aérienne du GCCQ, 1988)

PLAN(S) D'EAU SECONDAIRE(S):

COURS D'EAU PRINCIPAL: À 2 000 mètres au sud-ouest de la rive sud de la Grande rivière de la Baleine (d'après la localisation sur photographie aérienne du GCCQ, 1988)

COURS D'EAU SECONDAIRE(S): À 100 mètres au nord-est d'une rivière se jetant dans la mer d'Hudson (d'après la localisation sur photographie aérienne du GCCQ, 1988)

TYPE PHYSIOGRAPHIQUE: Plateau côtier

MORPHOLOGIE: À 180 mètres au sud-est d'une première série de levés de plage et cordons littoraux et à 300 mètres au nord-ouest d'une seconde série de levés de plage et cordons littoraux (Lessard, 1990: d'après la localisation sur photographie aérienne du GCCQ, 1988)

TEXTURE DU DÉPOT: Fine (dominance de sable et graviers littoraux) à nu ou partiellement masquée par la végétation

VÉGÉTATION ACTUELLE: Cladonie et lichens (GCCQ, 1988)

PERTURBATIONS CONTEMPORAINES: Aucune (GCCQ, 1988)

DESCRIPTION DES TRAVAUX ARCHÉOLOGIQUES

MÉTHODES D'ÉVALUATION: 1988: Inspection visuelle (G.C.C.Q., 1988)

NOMBRE DE SONDAGES: POSITIFS: NÉGATIFS:

STRATIGRAPHIE: Structures visibles en surface (G.C.C.Q., 1988: 39)

DESCRIPTION DU SITE

IDENTIFICATION CULTURELLE: Indéterminée (G.C.C.Q., 1988)

TRACES D'AMÉNAGEMENTS ET FONCTIONS DU SITE: Au moins trois structures avec monticule central ont été observées. (G.C.C.Q., 1988: 39)

SUPERFICIE ÉVALUÉE:

ÉTAT DU SITE: Intact (G.C.C.Q., 1988)-

MATÉRIEL RECUEILLI:

OUTILS:

ÉCLATS:

OS:

MATÉRIEL EURO-CANADIEN:

REMARQUES

Ce site a été localisé dans le cadre de l'inspection visuelle de 1988.

RÉFÉRENCES

G.C.C.Q., Denton et Laforte, Rapport d'activités, 1988: 39.

Lessard, 1990.

SITE ARCHÉOLOGIQUE

IDENTIFICATION DU SITE

CODE BORDEN: GhGk-77

AUTRES NOMS:

LOCALISATION: Sur la rive sud de la Grande rivière de la Baleine, face à la mer d'Hudson et à l'est d'un ruisseau. (G.C.C.Q., 1988: 38)

COORDONNÉES:

CARTE: 33 N/5

ÉCHELLE: 1: 50 000

PHOTO(S) AÉRIENNE(S): 1231-77 et 78 ÉCHELLE: 1: 31 680 (G.C.C.Q., 1988) (voir annexe 5)

UTM: (M.T.Q., 1989: d'après la localisation sur photographie aérienne du G.C.C.Q., 1988)

LONGITUDE: (M.T.Q., 1989: d'après la localisation sur photographie aérienne du G.C.C.Q., 1988)

LATITUDE: (M.T.Q., 1989: d'après la localisation sur photographie aérienne du G.C.C.Q., 1988)

DESCRIPTION DU MILIEU BIOPHYSIQUE

ALTITUDE/MER: 15 mètres topographique (d'après la localisation sur photographie aérienne du G.C.C.Q., 1988)

CONTEXTE HYDROGRAPHIQUE:

PLAN D'EAU PRINCIPAL: À 220 mètres au sud de la mer d'Hudson (d'après la localisation sur photographie aérienne du G.C.C.Q., 1988)

PLAN(S) D'EAU SECONDAIRE(S):

COURS D'EAU PRINCIPAL: À 1 600 mètres au sud-ouest de la rive sud de la Grande rivière de la Baleine (d'après la localisation sur photographie aérienne du G.C.C.Q., 1988)

COURS D'EAU SECONDAIRE(S): À 90 mètres au nord-est d'un premier ruisseau se jetant dans la mer d'Hudson et à 200 mètres à l'ouest d'un second ruisseau se jetant dans la mer d'Hudson (d'après la localisation sur photographie aérienne du G.C.C.Q., 1988)

TYPE PHYSIOGRAPHIQUE: Plateau côtier

MORPHOLOGIE: À 150 mètres au sud de levés de plage et cordons littoraux et à 300 mètres au nord-ouest de levés de plage et cordons littoraux (Lessard, 1990: d'après la localisation sur photographie aérienne du G.C.C.Q., 1988)

TEXTURE DU DÉPÔT: Fine (dominance de sables et graviers littoraux) à nu ou partiellement masquée par la végétation (Lessard, 1990: d'après la localisation sur photographie aérienne du G.C.C.Q., 1988)

YÉGÉTATION ACTUELLE: mousses, lichens (G.C.C.Q., 1988)

PERTURBATIONS CONTEMPORAINES: Aucune (G.C.C.Q., 1988)

DESCRIPTION DES TRAVAUX ARCHÉOLOGIQUES

MÉTHODES D'ÉVALUATION: 1988: Inspection visuelle (G.C.C.Q., 1988)

NOMBRE DE SONDAGES: POSITIFS: NÉGATIFS:

STRATIGRAPHIE: Visible en surface

DESCRIPTION DU SITE

IDENTIFICATION CULTURELLE: Indéterminée (G.C.C.Q., 1988)

TRACES D'AMÉNAGEMENTS ET FONCTIONS DU SITE: Des ossements de baleines forment un monticule actuellement recouvert de végétation, possibilité d'une sépulture à proximité.

SUPERFICIE ÉVALUÉE:

ETAT DU SITE: Intact (G.C.C.Q., 1988)

MATÉRIEL RECUEILLI:

OUTILS:

ÉCLATS:

OS:

MATÉRIEL EURO-CANADIEN:

REMARQUES

Ce site a été localisé dans le cadre de l'inspection visuelle de 1988.

RÉFÉRENCES

G.C.C.Q., Denton et Laforte, Rapport d'activités, 1988: 38.
Lessard, 1990.

SITE ARCHÉOLOGIQUE

IDENTIFICATION DU SITE

CODE BORDEN: GhGk-78

AUTRES NOMS:

LOCALISATION: Au niveau de la première pointe le long de la mer d'Hudson. À environ 1,76 km au nord de l'agglomération des villages de Kuujuarapik et Whapmagostui. En bordure d'un petit chemin d'accès menant de la première pointe à un étang sans nom. (G.C.C.Q., 1988: 10-11, 251)

COORDONNÉES:

CARTE: 33 N/5

ÉCHELLE: 1:50 000

PHOTO(S) AÉRIENNE(S): MTQ86026-23 et 24

ÉCHELLE: 1:8 000 (G.C.C.Q., 1988)

A31450-100

ÉCHELLE: 1:8 000 (voir annexe 5)

UTM: (M.T.Q., 1989: d'après la localisation sur photographie aérienne du G.C.C.Q., 1988)

LONGITUDE: (M.T.Q., 1989: d'après la localisation sur photographie aérienne du G.C.C.Q., 1988)

LATITUDE: (M.T.Q., 1989: d'après la localisation sur photographie aérienne du G.C.C.Q., 1988)

DESCRIPTION DU MILIEU BIOPHYSIQUE

ALTITUDE/MER: 15 mètres topographique (d'après la localisation sur photographie aérienne du G.C.C.Q., 1988)

CONTEXTE HYDROGRAPHIQUE:

PLAN D'EAU PRINCIPAL: À 310 mètres à l'est de mer d'Hudson (d'après la localisation sur photographie aérienne du G.C.C.Q., 1988)

PLAN(S) D'EAU SECONDAIRE(S): À 110 mètres au nord d'un étang (d'après la localisation sur photographie aérienne du G.C.C.Q., 1988)

COURS D'EAU PRINCIPAL: À 2 550 mètres au nord de la rive nord de la Grande rivière de la Baleine (d'après la localisation sur photographie aérienne du G.C.C.Q., 1988)

COURS D'EAU SECONDAIRE(S): à 420 mètres à l'ouest d'une rivière se jetant dans la mer d'Hudson (d'après la localisation sur photographie aérienne du G.C.C.Q., 1988)

TYPE PHYSIOGRAPHIQUE: Plateau côtier

MORPHOLOGIE: À 120 mètres au sud-ouest de levés de plage et cordons littoraux et à 200 mètres à l'est, nord-est de levés de plage et cordons littoraux (Lessard, 1990: d'après la localisation sur photographie aérienne du G.C.C.Q., 1988)

TEXTURE DU DÉPÔT: Fine (dominance de sables et graviers littoraux) à couverture végétale importante (Lessard, 1990: d'après la localisation sur photographie aérienne du G.C.C.Q., 1988)

VÉGÉTATION ACTUELLE: Mousses, lichens et épinettes noires (G.C.C.Q., 1988)

PERTURBATIONS CONTEMPORAINES: Chemin d'accès à proximité. (G.C.C.Q., 1988: 10-11, 25)

DESCRIPTION DES TRAVAUX ARCHÉOLOGIQUES

MÉTHODES D'ÉVALUATION: 1988: Inspection visuelle (G.C.C.Q., 1988)
1989: Inspection visuelle (M.T.Q., 1989)

NOMBRE DE SONDAGES: POSITIFS: NÉGATIFS:

STRATIGRAPHIE: Structure visible en surface (G.C.C.Q., 1988: 10-11, 25)

DESCRIPTION DU SITE

IDENTIFICATION CULTURELLE: Inuit (G.C.C.Q., 1988: 11)

TRACES D'AMÉNAGEMENTS ET FONCTIONS DU SITE: En surface une large structure de tente en forme de cercle. (G.C.C.Q., 1988: 10-11, 25)

SUPERFICIE ÉVALUÉE:

ÉTAT DU SITE: Intact (G.C.C.Q., 1988)

MATÉRIEL RECUEILLI:

OUTILS:

ÉCLATS:

OS:

MATÉRIEL EURO-CANADIEN:

REMARQUES

Ce site a été localisé par I. Badgley, D. Denton et E. Laforte dans le cadre de l'inspection visuelle de 1988 et fut visité par E. Laforte et D. Roy lors de l'inspection visuelle du M.T.Q. de 1989.

RÉFÉRENCES

G.C.C.Q., Denton et Laforte, Rapport d'activités, 1988: 10-11 et 25.
I.C.A., Badgley, I., Field notes, 1988: 20 et 21.
M.T.Q., Laforte et Roy, Rapport d'activités, 1989: 58.
Lessard, 1990.

SITE ARCHÉOLOGIQUE

IDENTIFICATION DU SITE

CODE BORDEN: GhGk-79

AUTRES NOMS:

LOCALISATION: Sur la rive nord de la Grande rivière de la Baleine, dans un champ de blocs localisé à environ 1.3 km au nord-est de l'agglomération des villages de Kuujjuarapik et Whapmagoostui. (G.C.C.Q., 1988: 14)

COORDONNÉES:

CARTE: 33 N/5

ÉCHELLE: 1: 50 000

PHOTO(S) AÉRIENNES(S): MTQ86026-8 et 9 ÉCHELLE: 1: 8 000 (G.C.C.Q., 1988 et M.T.Q., 1989)

A31450-8

ÉCHELLE: 1: 8 000 (voir annexe 5)

UTH: (M.T.Q., 1989: d'après la localisation sur photographie aérienne du G.C.C.Q., 1988)

LONGITUDE: (M.T.Q., 1989: d'après la localisation sur photographie aérienne du G.C.C.Q., 1988)

LATITUDE: (M.T.Q., 1989: d'après la localisation sur photographie aérienne du G.C.C.Q., 1988)

DESCRIPTION DU MILIEU BIOPHYSIQUE

ALTITUDE/MER: Entre 46 et 61 mètres topographiques (d'après la localisation sur photographie aérienne du G.C.C.Q., 1988)

CONTEXTE HYDROGRAPHIQUE:

PLAN D'EAU PRINCIPAL: À 1 650 mètres à l'est de la mer d'Hudson (d'après la localisation sur photographie aérienne du G.C.C.Q., 1988)

PLAN(S) D'EAU SECONDAIRE(S): À 100 mètres au nord-ouest d'un étang (d'après la localisation sur photographie aérienne du G.C.C.Q., 1988)

COURS D'EAU PRINCIPAL: À 1 600 mètres au nord de la rive nord de la Grande rivière de la Baleine (d'après la localisation sur photographie aérienne du G.C.C.Q., 1988)

COURS D'EAU SECONDAIRE(S): À 300 mètres au sud d'une rivière se jetant dans la mer d'Hudson (d'après la localisation sur photographie aérienne du G.C.C.Q., 1988)

TYPE PHYSIOGRAPHIQUE: Plateau côtier

MORPHOLOGIE:

TEXTURE DU DÉPOT: Grossière (dominance de blocs) à nu ou partiellement masquée par la végétation (Lessard, 1990: d'après la localisation sur photographie aérienne du G.C.C.Q., 1988)

VÉGÉTATION ACTUELLE:

PERTURBATIONS CONTEMPORAINES: Aucune (M.T.Q., 1989: 46)

DESCRIPTION DES TRAVAUX ARCHÉOLOGIQUES

MÉTHODES D'ÉVALUATION: 1988: Inspection visuelle (G.C.C.Q., 1988)
1989: Inspection visuelle (M.T.Q., 1989)

NOMBRE DE SONDAGES: POSITIFS: NÉGATIFS:
STRATIGRAPHIE: Structures visibles en surface (G.C.C.Q., 1988: 14)

DESCRIPTION DU SITE

IDENTIFICATION CULTURELLE: Inuit (G.C.C.Q., 1988)

TRACES D'AMÉNAGEMENTS ET FONCTIONS DU SITE: Deux structures semi-souterraines bien définies se situent dans la partie centre, sud-est du champ de blocs. De plus, 10 à 12 autres structures généralement avec de faibles dépressions centrales et des contours moins proéminents sont distribuées le long de la portion centre-sud du champ de blocs. (I.C.A., 1988: 49 à 52)

SUPERFICIE ÉVALUÉE:
ÉTAT DU SITE: Intact (G.C.C.Q., 1988)

MATÉRIEL RECUEILLI:
OUTILS:
ÉCLATS:
OS:
MATÉRIEL EURO-CANADIEN:

REMARQUES

Ce site a été localisé dans le cadre de l'inspection visuelle de 1988 et a été visité lors de l'inspection visuelle du M.T.Q. en 1989.

PHOTOGRAPHIES

FILM #: 1989: 3 PHOTOS: 17 et 19 à 25 (M.T.Q., 1989)

RÉFÉRENCES

G.C.C.Q., Denton et Laforte, Rapport d'activités, 1988: 14 et 15.
I.C.A., Badgley, I., Field notes, 1988: 49 à 52.
M.T.Q., Laforte et Roy, Rapport d'activités, 1989: 46 et 47.
Lessard, 1990.

SITE ARCHÉOLOGIQUE

IDENTIFICATION DU SITE

CODE BORDEN: GhGk-80

AUTRES NOMS:

LOCALISATION: Sur la rive nord de la Grande rivière de la Baleine, dans un champ de blocs localisé à environ 1,7 km au nord-est de l'agglomération des villages de Kuujuarapik et Whapmagoostui. (G.C.C.Q., 1988: 14)

COORDONNÉES:

CARTE: 33 N/5

ÉCHELLE: 1: 50 000

PHOTO(S) AÉRIENNES(S): MTQ86026-8 et 9 ÉCHELLE: 1: 8 000 (G.C.C.Q., 1988 et M.T.Q., 1989)

A31450-8

ÉCHELLE: 1: 8 000 (voir annexe 5)

UTM: (M.T.Q., 1989: d'après la localisation sur photographie aérienne du GCCQ, 1988)

LONGITUDE: (M.T.Q., 1989: d'après la localisation sur photographie aérienne du G.C.C.Q., 1988)

LATITUDE: (M.T.Q., 1989: d'après la localisation sur photographie aérienne du GCCQ, 1988)

DESCRIPTION DU MILIEU BIOPHYSIQUE

ALTITUDE/MER: Entre 61 et 76 mètres topographiques (d'après la localisation sur photographie aérienne du GCCQ, 1988)

CONTEXTE HYDROGRAPHIQUE:

PLAN D'EAU PRINCIPAL: À 2 140 mètres à l'est de la mer d'Hudson (d'après la localisation sur photographie aérienne du GCCQ, 1988)

PLAN(S) D'EAU SECONDAIRE(S): À 350 mètres à l'est d'un premier étang et à 370 mètres au sud-ouest d'un second étang (d'après la localisation sur photographie aérienne du GCCQ, 1988)

COURS D'EAU PRINCIPAL: À 1 610 mètres au nord de la rive nord de la Grande rivière de la Baleine (d'après la localisation sur photographie aérienne du G.C.C.Q., 1988)

COURS D'EAU SECONDAIRE(S):

TYPE PHYSIOGRAPHIQUE: Plateau côtier

MORPHOLOGIE:

TEXTURE DU DÉPOT: Grossière (dominance de blocs) à nu ou partiellement masquée par la végétation (Lessard, 1990: d'après la localisation sur photographie aérienne du G.C.C.Q., 1988)

VÉGÉTATION ACTUELLE:

PERTURBATIONS CONTEMPORAINES: Blocs déplacés à l'intérieure d'une structure (M.T.Q., 1989: 47)

DESCRIPTION DES TRAVAUX ARCHÉOLOGIQUES

MÉTHODES D'ÉVALUATION: 1988: Inspection visuelle (G.C.C.Q., 1988)
1989: Inspection visuelle (M.T.Q., 1989)

NOMBRE DE SONDAGES: POSITIFS: NÉGATIFS:
STRATIGRAPHIE: Structures visibles en surface (G.C.C.Q., 1988: 14)

DESCRIPTION DU SITE

IDENTIFICATION CULTURELLE: Inuit (G.C.C.Q., 1988)

TRACES D'AMÉNAGEMENTS ET FONCTIONS DU SITE: Deux structures semi-souterraines se situent dans la partie est du champ de blocs. De plus, au moins 6 autres structures, de profondeur et composition variables ont été observées dans la partie sud-est du champ de blocs. (I.C.A., 1988: 50)

SUPERFICIE ÉVALUÉE:

ÉTAT DU SITE: Intact, mis à part les blocs déplacés à l'intérieur d'une structure (G.C.C.Q., 1988)

MATÉRIEL RECUEILLI:

OUTILS:

ÉCLATS:

OS:

MATÉRIEL EURO-CANADIEN:

REMARQUES

Ce site a été localisé dans le cadre de l'inspection visuelle de 1988 et a été visité lors de l'inspection visuelle du M.T.Q. en 1989.

PHOTOGRAPHIES

FILM #: 1989: 1 PHOTOS: 23 à 25 (M.T.Q., 1989)
FILM #: 1989: 2 PHOTO: 15 (M.T.Q., 1989)

RÉFÉRENCES

G.C.C.Q., Denton et Laforte, Rapport d'activités, 1988: 14 et 33.
I.C.A., Badgley, I., Field notes, 1988: 49 à 51.
M.T.Q., Laforte et Roy, Rapport d'activités, 1989: 47-48 et 50.
Lessard, 1990.

SITE ARCHÉOLOGIQUE

IDENTIFICATION DU SITE

CODE BORDEN: GhGk-84

AUTRES NOMS:

LOCALISATION: Au sud de la première pointe le long de la mer d'Hudson. À environ 1,26 km au nord, nord-ouest de l'agglomération des villages de Kuujuarapik et Whapmagoostui. Dans l'axe de la piste d'atterri — actuelle. Dans un îlot intact en forme de triangle, à quelques mètres d'un affleurement rocheux et à la jonction de deux chemins d'accès. (M.T.Q., 1989: 59)

COORDONNÉES:

CARTE: 33 N/5

ÉCHELLE: 1: 50 000

PHOTO(S) AÉRIENNE(S): MTQ86026-24 et 25

ÉCHELLE: 1: 8 000 (H.T.Q., 1989)

A31450-100

ÉCHELLE: 1: 8 000 (voir annexe 5)

UTM: (M.T.Q., 1989: d'après la localisation sur photographie

aérienne du M.T.Q., 1989)

LONGITUDE: (M.T.Q., 1989: d'après la localisation sur photographie aérienne du M.T.Q. 1989)

LATITUDE: (M.T.Q., 1989: d'après la localisation sur photographie aérienne du M.T.Q., 1989)

DESCRIPTION DU MILIEU BIOPHYSIQUE

ALTITUDE/MER: Entre le niveau de la mer et 15 mètres topographique (d'après la localisation sur photographie aérienne du M.T.Q. 1989)

CONTEXTE HYDROGRAPHIQUE:

PLAN D'EAU PRINCIPAL: À 60 mètres à l'est de la mer d'Hudson (d'après la localisation sur photographie aérienne du M.T.Q., 1989)

PLAN(S) D'EAU SECONDAIRE(S): À 450 mètres au sud-ouest d'un étang (d'après la localisation sur photographie aérienne du M.T.Q., 1989)

COURS D'EAU PRINCIPAL: À 2 120 mètres au nord de la rive nord de la Grande rivière de la Baleine (d'après la localisation sur photographie aérienne du M.T.Q., 1989)

COURS D'EAU SECONDAIRE(S):

TYPE PHYSIOGRAPHIQUE: Plateau côtier

MORPHOLOGIE: À 20 mètres à l'est de levés de plage et cordons littoraux, à 30 mètres à l'ouest de levés de plage et cordons littoraux et à 150 mètres au nord-ouest de levés de plage et cordons littoraux (Lessard, 1990: d'après la localisation sur photographie aérienne du M.T.Q., 1989)

TEXTURE DU DÉPÔT: fine (dominance de sables et graviers littoraux) à nu ou partiellement masquée par la végétation (Lessard, 1990: d'après la localisation sur photographie aérienne du M.T.Q., 1989)

VÉGÉTATION ACTUELLE: Herbacées et mousses (M.T.Q., 1989)

PERTURBATIONS CONTEMPORAINES: À la jonction de deux chemins d'accès (M.T.Q., 1989)

DESCRIPTION DES TRAVAUX ARCHÉOLOGIQUES

MÉTHODES D'ÉVALUATION: 1989: Inspection visuelle (M.T.Q., 1989)

NOMBRE DE SONDAGES: POSITIFS: NÉGATIFS:

STRATIGRAPHIE: Vestiges visibles en surface (M.T.Q., 1989: 59)

DESCRIPTION DU SITE

IDENTIFICATION CULTURELLE: Indéterminée (M.T.Q., 1989)

TRACES D'AMÉNAGEMENTS ET FONCTIONS DU SITE: Une structure de tente de forme ovoïde bien délimité ainsi que quelques aménagements secondaires plus ou moins bien délimité à proximité. (M.T.Q., 1989: 59)

SUPERFICIE ÉVALUÉE:

ÉTAT DU SITE: Intact (M.T.Q., 1989)

MATÉRIEL RECUEILLI:

OUTILS:

ÉCLATS:

OS:

MATÉRIEL EURO-CANADIEN:

REMARQUES

Ce site a été localisé dans le cadre de l'inspection visuelle de 1989.

PHOTOGRAPHIES

FILM #: 1989: 3 PHOTOS: 14 et 15 (M.T.Q., 1989)

RÉFÉRENCES

M.T.Q., Laforte et Roy, Rapport d'activités, 1989: 59 et 60.
Lessard, 1990.

SITE ARCHÉOLOGIQUE

IDENTIFICATION DU SITE

CODE BORDEN: GhGk-85

AUTRES NOMS:

LOCALISATION: Le long de la mer d'Hudson. À environ 1,2 km au nord de l'agglomération des villages de Kuujuarapik et Whapmagostui. Dans la courbe ascendante d'un chemin d'accès qui ceinture l'affleurement rocheux. Dans une zone de déflation érodée par la circulation des véhicules. Ce site est situé à quelques mètres à l'est d'une immense dune parabolique. (M.T.Q., 1989: 60)

COORDONNÉES:

CARTE: 33 N/5

ÉCHELLE: 1: 50 000

PHOTO(S) AÉRIENNE(S): MTQ86026-24 et 25

ÉCHELLE: 1: 8 000 (M.T.Q., 1989)

A31450-100

ÉCHELLE: 1: 8 000 (voir annexe 5)

UTM: (M.T.Q., 1989: d'après la localisation sur photographie

- aérienne du M.T.Q., 1989)

LONGITUDE: (M.T.Q., 1989: d'après la localisation sur photographie aérienne du

M.T.Q., 1989)

LATITUDE: (M.T.Q., 1989: d'après la localisation sur photographie aérienne du

M.T.Q., 1989)

DESCRIPTION DU MILIEU BIOPHYSIQUE

ALTITUDE/MER: Entre 15 et 30 mètres topographique (d'après la localisation sur photographie aérienne du M.T.Q., 1989)

CONTEXTE HYDROGRAPHIQUE:

PLAN D'EAU PRINCIPAL: À 460 mètres à l'est de la mer d'Hudson (d'après la localisation sur photographie aérienne du M.T.Q., 1989)

PLAN(S) D'EAU SECONDAIRE(S): À 270 mètres au sud-ouest d'un premier étang et à 330 mètres au sud, sud-est d'un second étang (d'après la localisation sur photographie aérienne du M.T.Q., 1989)

COURS D'EAU PRINCIPAL: À 2 030 mètres au nord de la rive nord de la Grande rivière de la Baleine (d'après la localisation sur photographie aérienne du M.T.Q., 1989)

COURS D'EAU SECONDAIRE(S):

TYPE PHYSIOGRAPHIQUE: Plateau côtier

MORPHOLOGIE: À 100 mètres au nord d'une dune parabolique et à 220 mètres au nord-est de levés de plage et cordons littoraux (Lessard, 1990: d'après la localisation sur photographie aérienne du M.T.Q., 1989)

TEXTURE DU DÉPÔT: Perturbée (action anthropique et contemporaine) (Lessard, 1990: d'après la localisation sur photographie aérienne du M.T.Q., 1989)

VÉGÉTATION ACTUELLE: Herbacée (M.T.Q., 1989)

PERTURBATIONS CONTEMPORAINES: En bordure et dans un chemin d'accès. (M.T.Q., 1989)

DESCRIPTION DES TRAVAUX ARCHÉOLOGIQUES

MÉTHODES D'ÉVALUATION: 1989: Inspection visuelle (M.T.Q., 1989)

NOMBRE DE SONDAGES: POSITIFS: NÉGATIFS:

STRATIGRAPHIE: Vestiges visibles en surface (M.T.Q., 1989)

DESCRIPTION DU SITE

IDENTIFICATION CULTURELLE: Indéterminée (M.T.Q., 1989)

TRACES D'AMÉNAGEMENTS ET FONCTIONS DU SITE:

SUPERFICIE ÉVALUÉE:

ÉTAT DU SITE: Partiellement détruit par la circulation de véhicules à quatre roues (M.T.Q., 1989: 60)

MATÉRIEL RECUEILLI:

OUTILS:

ÉCLATS:

OS:

MATÉRIEL EURO-CANADIEN:

REMARQUES

Ce site a été localisé dans le cadre de l'inspection visuelle de 1989. Un gros fragment de lame en chert ainsi qu'un éclat ont été observés à l'emplacement de ce site.

PHOTOGRAPHIES

FILM #: 1989: 3 PHOTOS: 16 à 18 (M.T.Q., 1989)

RÉFÉRENCES

M.T.Q., Laforte et Roy, Rapport d'activités, 1989: 60.
Lessard, 1990.

SITE ARCHÉOLOGIQUE

IDENTIFICATION DU SITE

CODE BORDEN: GhGk-86

AUTRES NOMS:

LOCALISATION: Le long de la mer d'Hudson. À environ 1,18 km au nord de l'agglomération des villages de Kuujjuarapik et Whapmagostui. Au fond d'une immense dune parabolique qui a atteint un plancher de blocs glaciels. (M.T.Q., 1989: 60)

COORDONNÉES:

CARTE: 33 N/5

ÉCHELLE: 1: 50 000

PHOTO(S) AÉRIENNE(S): MTQ86026-24 et 25

ÉCHELLE: 1: 8 000 (M.T.Q., 1989)

A31450-100

ÉCHELLE: 1: 8 000 (voir annexe 5)

UTM: (M.T.Q., 1989: d'après localisation sur photographie

aérienne du M.T.Q., 1989)

LONGITUDE: (M.T.Q., 1989: d'après localisations sur photographie aérienne du M.T.Q., 1989)

LATITUDE: (M.T.Q., 1989: d'après localisation sur photographie aérienne du M.T.Q., 1989)

DESCRIPTION DU MILIEU BIOPHYSIQUE

ALTITUDE/MER: Entre 15 et 30 mètres topographique (d'après localisation sur photographie aérienne du M.T.Q., 1989)

CONTEXTE HYDROGRAPHIQUE:

PLAN D'EAU PRINCIPAL: À 510 mètres à l'est de la mer d'Hudson (d'après localisation sur photographie aérienne du M.T.Q., 1989)

PLAN(S) D'EAU SECONDAIRE(S): À 270 mètres au sud d'un premier étang et à 400 mètres au nord-ouest d'un second étang (d'après localisation sur photographie aérienne du M.T.Q., 1989)

COURS D'EAU PRINCIPAL: À 2010 mètres au nord de la rive nord de la Grande rivière de la Baleine (d'après localisation sur photographie aérienne du M.T.Q., 1989)

COURS D'EAU SECONDAIRE(S): À 330 mètres au sud d'un ruisseau se jetant dans la mer d'Hudson (d'après localisation sur photographie aérienne du M.T.Q., 1989)

TYPE PHYSIOGRAPHIQUE: Plateau côtier

MORPHOLOGIE: À 70 mètres au nord d'une dune parabolique et à 250 mètres au nord-est de levés de plage et cordons littoraux (Lessard, 1990: d'après localisation sur photographie aérienne du M.T.Q., 1989)

TEXTURE DU DÉPÔT: Perturbée (action anthropique et contemporaine)

VÉGÉTATION ACTUELLE:

PERTURBATIONS CONTEMPORAINES: Action éolienne (M.T.Q., 1989)

DESCRIPTION DES TRAVAUX ARCHÉOLOGIQUES

MÉTHODES D'ÉVALUATION: 1989: Inspection visuelle (M.T.Q., 1989)

NOMBRE DE SONDAGES: POSITIFS: NÉGATIFS:

STRATIGRAPHIE: Vestige visible en surface (M.T.Q., 1989)

DESCRIPTION DU SITE

IDENTIFICATION CULTURELLE: Indéterminée (M.T.Q., 1989)

TRACES D'AMÉNAGEMENTS ET FONCTIONS DU SITE:

SUPERFICIE ÉVALUÉE:

ÉTAT DU SITE: Partiellement détruit par l'action éolienne (M.T.Q., 1989)

MATÉRIEL RECUEILLI:

OUTILS:

ÉCLATS:

OS:

MATÉRIEL EURO-CANADIEN:

REMARQUES

Ce site a été localisé dans le cadre de l'inspection visuelle de 1989. Un éclat de quartz hyalin a été observé dans la partie sud-est de la parabole.

RÉFÉRENCES

M.T.Q., Laforte et Roy, Rapport d'activités, 1989: 60.
Lessard, 1990.

ANNEXE 2
QUESTIONS ET TEXTE DES ENTREVUES

LISTE DES QUESTIONS D'ENTREVUES

- Nous aimerions connaître les emplacements d'anciens campements, c'est-à-dire les emplacements de campements traditionnels utilisés par les Cris/Inuit à l'intérieur de cette zone de 5 km de rayon.
- En quelle saison aviez-vous l'habitude de camper à ces endroits?
- Combien de temps y demeuriez-vous?
- Pourquoi campiez-vous à ces endroits? pour pêcher, chasser ou pour d'autres raisons?
- Combien de tentes et combien de familles il y avait à chaque emplacement de campement?
- Quel type d'emplacement préféreriez-vous pour installer votre campement? un endroit sablonneux, rocailleux ou un autre genre d'endroit?
- Nous aimerions connaître les noms de lieux traditionnels en Cris/Inuit à l'intérieur de cette zone de 5 km.
- Pratiquiez-vous la chasse à la baleine, avant l'arrivée ici de la C.B.H.?
- Quelles étaient les techniques utilisées pour la chasse à la baleine?
- Que faisiez-vous avec les baleines capturées?

- À l'intérieur de cette zone de 5 km, connaissez-vous des endroits magiques ou qui ont une signification spéciale pour les Cris/Inuit, comme par exemple un endroit duquel on reste éloigné pour une quelconque raison?
 - Avez-vous vu à l'intérieur de cette zone de 5 km, des endroits où il y aurait des outils en pierre taillée et/ou des éclats de taille ou encore d'anciennes structures de tente cris, inuit ou tunit?
 - Connaissez-vous l'emplacement des premiers bâtiments de la C.B.H.?
 - Pouvez-vous identifier les bâtiments de la C.B.H., de Révillon et Frères (commerçants Français) ou autre sur ces photographies datant de 1904, 1915 et 1921?
 - Campiez-vous à proximité des bâtiments de la C.B.H.?
 - À quelle période de l'année veniez-vous ici pour l'échange des fourrures?
-

ENTREVUES AVEC LES INFORMATEURS CRIS

ENTREVUE # 1 : Sandy Masty
Andrew Natachequan

S. Masty ne connaît pas d'endroit où il y aurait des sites archéologiques dans les environs de Poste-de-la-Baleine.

- 1¹ Sur la rive sud de la Grande rivière de la Baleine, entre les deux rivières, il y a plusieurs anciens emplacements de campement. Ils étaient localisés à cet endroit pour la chasse à la baleine (dans le texte suivant, lorsque l'on emploie le terme "baleine" il s'agit généralement de "béluga").
- 1 Il y a trois générations, cet endroit était occupé par plusieurs groupes, incluant aussi les Inuit. Ils ont cessé de l'occuper il y a environ cent ans. En effet, d'après S. Masty ils chassaient déjà la baleine ici avant l'arrivée des hommes blancs, soit avant l'époque de son arrière grand-père.
- 1 Ils ne venaient pas à cet endroit seulement pour la chasse à la baleine. Ils choisissaient cet endroit comme camp de base pour la chasse aux différents gibiers comme le caribou et l'ours et pour la pêche à l'embouchure de la Grande rivière de la Baleine.
- 1 Ils arrivaient tous en même temps pour camper à cet endroit, c'est-à-dire en mai-juin et ils repartaient vers l'intérieur tous en même temps en septembre. Personne ne restait pendant l'hiver. Cet endroit était un lieu de rassemblement pour les groupes de la région. Ils y venaient pour chasser ensemble la baleine durant les mois de juillet et août.

Bien que la composition démographique d'un campement était variable, et généralement il n'occupait pas une grande superficie. Il pouvait se composer d'une à trois familles avec des "Shaapuhtwaan" à deux entrées. Avant l'arrivée des hommes blancs ils utilisaient des hameçons en os pour pêcher.

1 La codification numérique placée en marge du texte réfère aux informations illustrées sur les cartes 6 à 9 (voir l'annexe 7)

- 2 Il y a un autre emplacement de campement; le long de la rive de la mer d'Hudson, au nord du site GhGk-3.
- 3 Pour chasser la baleine, ils plaçaient un filet, retenu par des poids, dans l'embouchure de la rivière, à l'endroit le moins large. Avant l'arrivée des hommes blancs, le filet était fabriqué en peau de caribou. Pendant la journée la base du filet était relevée pour permettre aux baleines d'entrer librement dans l'estuaire de la rivière. Quelques personnes s'installaient à proximité du filet sur les deux rives de la rivière, tandis que d'autres se postaient sur une petite île située à environ 5 km. en amont, soit à la limite est de la zone d'étude. Durant la nuit, lorsque ces derniers entendaient le souffle des baleines ils envoyaient un signal, à l'aide de torches, à ceux installés à l'embouchure de la rivière, afin qu'ils descendent le filet. Le jour suivant, ils allaient sur la rivière en bateau et piègeaient les baleines vers le filet où ils les tuaient. Ils les transportaient ensuite sur la rive à l'aide d'un filet.

Ils tuaient également des baleines dans les eaux libres de la mer D'Hudson. Les baleines capturées étaient transportées sur la plage, le long de la mer d'Hudson, un peu à l'ouest de l'emplacement actuel de l'aéroport. C'est à cet endroit qu'ils faisaient boucherie.

Les emplacements de campement pour la chasse à la baleine ont été abandonnés à l'époque du père de S. Masty. (C'est probablement à cette époque que les Cris ont cessé de chasser la baleine).

Aujourd'hui les Inuit chassent encore la baleine.

D'après S. Masty, les courreurs de bois venaient également ici durant l'été.

Les deux informateurs nous indiquent qu'ils préféreraient installer leurs campements près d'une rivière, dans un endroit plat et sec et à proximité des arbres; 1^{er} pour les branches d'épinette qu'ils utilisaient pour recouvrir le sol à l'intérieur de leur tente et 2^{er} pour le bois de chauffage.

Ils ne campaient pas dans un endroit où il n'y a que du sable, ils s'installaient de préférence dans une clairière sur un sol ferme à proximité d'une source d'eau potable.

Il n'est pas important d'avoir une place pour les canots. En effet, les canots (environ 5 mètres de long) sont légers et ils peuvent facilement les transporter car ils sont en bonne forme physique. De plus, ils plaçaient des branches au sol pour remiser les canots.

Ils ne connaissent pas d'endroit à l'intérieur de la zone d'étude où il y aurait des outils en pierres taillés ou des éclats de pierre.

Ils ne connaissent pas d'endroit à l'intérieur de la zone d'étude qui a une signification spéciale, qui est magique ou défendu.

Cependant, de l'autre côté de la rivière il y a un trou où ils ont déjà perdu un enfant. Aujourd'hui, ce trou n'existe plus car il a été rempli par l'érosion.

Il y a également une créature, que la femme du gérant de la C.B.H. avait aperçue alors qu'elle cueillait des bleuets à proximité des anciens bâtiments de la C.B.H. Cette créature, plus grosse qu'un castor avait une fourrure noire et blanche et sortait d'un trou. (Il s'agissait probablement d'un carcajou).

- 4 Le nom en Cri de la première rivière, située sur la rive sud de la Grande rivière de la Baleine: "Sasabimagoonanstook".
- 5 Le nom de cette rivière en Cri: "Wawowshebish", qui se traduit ainsi en anglais: "Snow geese stream".
- 6 Le nom du lieu en Cri: "Adoom magskinow ashebomch", qui se traduit ainsi en anglais: "Where the dog trail lead is".
- 7 Le nom en Cri des "Maver Islands" se traduit en anglais de cette façon: "Where the Islands are".
- 39 À cet endroit, il y a une colline d'une hauteur d'environ 3 mètres (8 à 10 pieds), composée de sables et de roches et imprégnée de graisse et de carcasses de baleines. Cette colline est aujourd'hui recouverte de végétation. Cet endroit se trouve à proximité des anciens emplacements de campement sur la rive sud de la Grande rivière de la Baleine.

ENTREVUE # 2 : William Kawapit

- 8 Il y a plusieurs anciens campements près du lac asséché entre les sites GhGk-5 et 11.
- 9 Autour de cet endroit appelé "where the trader lived", il y a des emplacements de campement.
- 10 Pas très loin de là il y a un endroit appelé "where the nest is", situé sur une colline glissante et difficile d'accès.
- 11 Puis il y a une autre colline à côté où il y a des emplacements de campement datant d'une trentaine et même d'une quarantaine d'années.
- 11 Entre les sites GhGk-7 et GhGk-45, il y a une éclaircie où il y avait des cercles de tente à l'intérieur desquels des arbres ont aujourd'hui poussé.

Lorsqu'on installait une tente on ne plaçait pas de roche autour, au bas de la tente, car on devait lever la toile de temps à autre pour laisser s'échapper la fumée. On utilisait plutôt des piquets pour retenir la toile.

- 4 La rivière située la plus à l'est sur la rive sud de la Grande rivière de la Baleine porte traditionnellement le nom de "Sasabmagowanstook", c'est-à-dire l'endroit où l'on mélange les bleuets et la graisse de baleine.
- 12 À cet endroit, il y a d'anciens emplacements de campement. Ils sont situés à proximité des lacs surtout en raison de la disponibilité en eau fraîche. Il y a à cet endroit de très vieux sites de campement mais également des cabines plus récentes, datant approximativement d'une quarantaine d'années.

Ils préféraient camper sur la rive sud de la Grande rivière de la Baleine, entre les deux rivières, parce qu'il était plus facile d'aller chasser et pêcher. C'était un bon emplacement car il y avait des rivières à poisson et l'on avait accès à la côte. De plus, il y a plus d'arbres sur la rive sud que sur la rive nord de la Grande rivière de la Baleine.

Dans la mer d'Hudson, au sud des îles Manitounuk, il y avait une petite île que l'on ne distingue pas sur la carte et que l'on appelait "Flint island", car c'était une source de quartz. Sur les îles Manitounuk il y a beaucoup de cristal.

13 Avant l'existence du village, ils campaient à l'endroit où sont actuellement les réservoirs d'essence.

Ils ont commencé à tuer des phoques pour les vendre, seulement après l'arrivée des Européens. Avant cela ils n'en mangeaient qu'en période de famine.

Pour construire un affût, ils creusent un trou dans un des champs de blocs situé dans les collines au nord-est et à l'est du village.

William Kawapit nous signale qu'il est disponible pour venir nous montrer le site localisé à proximité des nouvelles constructions domiciliaires ainsi que l'emplacement du premier poste de traite.

William Kawapit est l'un de ceux qui a participé aux travaux archéologiques menés par l'équipe d'Hydro-Québec. Il est très intéressé à participer de nouveau à un projet archéologique ainsi qu'à nous fournir toutes les informations nécessaires.

ENTREVUE # 3 : John Mukash

- 2 Lorsqu'ils arrivaient du nord pour camper ici, ils s'arrêtaient vis-à-vis de la deuxième pointe le long de la mer d'Hudson, car il y avait trop de rochers pour s'arrêter autre part. Ils s'arrêtaient aussi à la première pointe le long de la mer d'Hudson. Ils campaient donc entre les deux pointes, pas sur la plage mais là où il y a des arbres. Selon lui à cet endroit il y aurait également des sépultures.
- 14 Ils campaient autour d'un lac, là où il y avait des arbres mais pas sur le bord de la mer.
- 15 À proximité de cet endroit il y a un édifice blanc qui était occupé par les missionnaires, tout près de l'endroit où était l'armée. Un peu à l'est de cet endroit il y avait des emplacements de campement pour la chasse à l'oie à l'automne et au printemps.

Pour établir un campement il préférait le côté sud de la rivière, car il y avait des arbres à proximité pour le feu et des branches d'épinette. De plus il y a là des rivières et de bons endroits pour la pêche.

Sur la rive sud de la rivière il y avait autrefois des cabines pour les gens qui venaient de Chisasibi.

Ils venaient ici en août jusqu'en octobre pour chasser la baleine. En octobre ils retournaient à l'intérieur des terres. Ils emportaient avec eux la graisse de baleine pour l'hiver.

À l'emplacement de l'ancien poste de traite de la C.B.H. on voit encore aujourd'hui les traces du quai qui servait alors pour les bateaux.

Ils venaient ici pour chasser la baleine et pour pêcher bien avant l'arrivée des hommes blancs et même avant l'arrivée du fusil.

Il y a environ une centaine d'années ils ont transporté l'église de Petite rivière de la Baleine jusqu'ici. À partir de ce moment là que les gens ont commencé à s'installer sur la rive nord de la Grande rivière de la Baleine.

Les premiers bâtiments de la C.B.H. ont été construits avec des arbres d'ici, seules les fenêtres sont arrivées par bateau.

Après la C.B.H., il y a eu une compagnie française qui s'est installée ici, à proximité de l'emplacement actuel des bâtiments de la C.B.H. Cette compagnie est demeurée ici plus d'une dizaine d'années. Puis la C.B.H. a pris possession de leurs bâtiments et a vendu leurs marchandises. Le gérant de la C.B.H. a expliqué ainsi le départ de la compagnie française; c'était la H.B.C qui avait donné des terres à cette compagnie française et elle n'a fait que reprendre ses terres.

Sur la rive sud de la Grande rivière de la Baleine, au même endroit où il y avait des campements, il y avait deux réservoirs pour entreposer la graisse de baleine qu'ils envoyaient dans le sud. Eux, ils n'avaient pas besoin de toute cette graisse.

C'est eux qui plaçaient le filet sur la rivière pour capturer les baleines, car le gérant ne savait pas comment faire la chasse aux baleines.

ENTREVUE # 4 : Ronnie Shehamush

Partout à l'intérieur de la zone de 5 km. il y a des emplacements de campement.

1 Le nom en Cri de cet endroit situé entre les deux rivières sur la rive sud de la Grande rivière de la Baleine: "Madawashish", qui signifie "Related to trade".

16 C'est à cet endroit que les bateaux accostaient avant l'arrivée des bateaux à moteur.

Pour établir un campement ils préféraient un sol ferme, ils ne campaient pas dans le sable et où il y a des roches.

ENTREVUE # 5 : Sally Kawapit
Mary Georges Jr.

A l'intérieur de la zone de 5 km, ils campaient partout où il y avait un sol ferme sur la rive nord de la Grande rivière de la Baleine. Ils campaient dans des tentes et des tipis. Ils arrivaient ici en juin et repartaient en août.

Ils venaient ici pour échanger des peaux contre de la marchandise de la C.B.H. Les seules choses qu'ils pouvaient obtenir de la C.B.H. à cette époque étaient: du thé, du sucre, de la farine, du lard et des bonbons.

Ils pêchaient à l'embouchure de la Grande rivière de la Baleine.

IDENTIFICATION DES PHOTOGRAPHIES

Photo # 1983.11.35 (voir annexe 3)

1 - La maison d'Aleck. Il était le traducteur pour la C.B.H. Il parlait anglais, cri et inuktituk. Il était arrivé à Poste-de-la-Baleine alors qu'il était jeune, il s'y était marié avec une Inuk et y était mort.

Selon Sally, la maison du gérant était située tout près du "corner store".

Photo # 1983.13.14

Sur cette photographie, on voit la construction d'un nouveau poste de traite en 1921, elles croient qu'il s'agit du même bâtiment qui est aujourd'hui le "corner store". Le grand-père de Lucy Hatte (la traductrice) l'a acheté de la C.B.H. pour la somme de 1,00\$.

Entrevue réalisée le 12-09-1988
Traductrice: Lucy Hatte

ENTREVUE # 6 : John Kawapit
Suzanne Kawapit

Ils venaient à Poste-de-la-Baleine seulement l'été. Le reste de l'année ils étaient loin d'ici dans le bois.

17 Lorsqu'ils venaient ici, ils campaient entre le "corner store" et la vieille église.

18 Ils campaient également sur la rive sud de la Grande rivière de la Baleine à proximité de la première rivière.

Il y avait à Poste-de-la-Baleine une vingtaine de tentes entre les mois de juin et août.

Avant l'arrivée des hommes blancs et même des Inuit, les Cris venaient ici pour chasser les baleines. Ils les mangeaient et emportaient la graisse avec eux dans le bois pour l'hiver.

Pour tuer les baleines ils allaient sur la rivière en canot et utilisaient des harpons.

Ils ne campaient pas souvent sur la rive sud de la Grande rivière de la Baleine car c'était les gens qui venaient de Chisasibi qui campaient à cet endroit.

Ils préféraient installer leur campement sur des emplacements plats et herbeux.

17 Ils campaient à l'endroit où se trouve aujourd'hui le magasin de la C.B.H. et la maison du gérant et également à proximité de l'emplacement actuel du "corner store".

Ils n'ont pas connu le gérant de l'époque où ils pratiquaient la chasse à la baleine, car c'était au temps de sa grand-mère. À leur époque le gérant ne s'occupait plus de tuer les baleines.

IDENTIFICATION DES PHOTOGRAPHIES

Photo # 1983.13.12 (voir annexe 3)

- 1- "Whale house", là où ils entreposaient les baleines.
- 2- La maison du gérant de la C.B.H.

Susan et John se sont mariés dans la vieille église. Cependant, avant qu'on ne la transporte ici de Petite rivière de la Baleine, les gens se mariaient dans la "Whale house".

Ils sont venus ici pour la première fois alors qu'ils avaient 20 ans et se sont mariés l'été suivant soit à l'âge de 21 ans.

Ils campaient autrefois sur les terres qui appartiennent aujourd'hui aux Inuit, car ils aimaient voir la mer. Aujourd'hui ils sont obligés de rester à l'intérieur et ils ne voient rien.

Le nom en Cri de la première rivière sur la rive sud de la Grande rivière de la Baleine: "Sasamagoonstock".

ENTREVUE # 7 : Sam Atchynia
Nellie Atchynia

Autrefois, ils ne venaient pas souvent ici. Lorsqu'ils venaient ils campaient généralement près de l'ancienne église. À proximité de cette église il y a une source d'eau naturelle, c'était près de cette source qu'ils campaient.

Ils venaient ici durant l'été de juin à août.

Avant son époque, les gens qui venaient à Poste-de-la-Baleine, campaient sur la rive sud de la Grande rivière de la Baleine, à proximité de la première rivière. À cet endroit on peut voir encore aujourd'hui des traces de ces campements car ici dans le village tout est disparu.

Autrefois, pendant leur séjour à Poste-de-la-Baleine ils pratiquaient la pêche au corégone dans la Grande rivière de la Baleine. Mais, quand les hommes blancs sont arrivés les poissons sont partis.

Ils chassaient la baleine avec un harpon. Ils fabriquaient des canots dans de gros troncs d'arbre qu'ils utilisaient pour la chasse à la baleine.

Ils préféraient installer leur campement dans des endroits herbeux.

IDENTIFICATION DES PHOTOGRAPHIES

Photo # 1983.11.70

Ils identifient la maison située à gauche, à l'arrière du cabanon comme étant la maison du commis de la C.B.H. Ce dernier a marié une Inuk. La maison que l'on voit au premier plan sur la photographie est celle où ils emmagasinaient la graisse de baleine.

Photo # 1983.11.33

Il s'agit du gérant devant le magasin de la C.B.H.

Photo # 1983.4.23

À son époque il n'a jamais vu de cheval ni de boeuf à Poste-de-la-Baleine. Il identifie la maison comme celle des commerçants français. Selon lui elle est située à l'emplacement actuel de l'entrepôt de la C.B.H.

Alors que Nellie avait environ une vingtaine d'années les commerçants français sont partis. Ils ne savent pas où, ni pourquoi ils sont partis.

Photo # 1983.11.86

Ils pensent qu'il s'agit du magasin des commerçants Français.

Photo # 1983.13.13

Ce sont des tentes inuit. De plus le chemin de sable qui monte de la rive jusqu'au premier niveau de terrasse était le chemin qui menait aux Français.

Il y a une dizaine d'années ils ont vu des Français qui sont venus ici pour trouver des outils en pierre taillée, mais ils en ont trouvés seulement à 200 km d'ici.

Ils emmagasinaient la graisse de baleine dans des gros barils qu'ils vendaient et expédiaient dans le sud.

Nellie a déjà vu chez le prêtre, des photographies sur lesquelles on voit des campements entre les deux rivières, sur la rive sud de la Grande rivière de la Baleine.

ENTREVUE # 8 : Stephen Rupert

1+1' Les emplacements de campement traditionnels cris sont situés sur la rive sud de la Grande rivière de la Baleine, entre les deux premières rivières. Ils campaient à cet endroit durant l'été pour la chasse à la baleine, à l'époque où la C.B.H. était installée ici.

Ils pêchaient également du poisson dans la Grande rivière de la Baleine. Ils installaient des filets sur la rive.

19 Le nom traditionnel en Cri de cette rivière: "Madawasis"

20 Le nom traditionnel en Cri de cet endroit: "Shemanastach", qui signifie l'endroit où sont les bateaux.

14 Le nom traditionnel en Cri de cet endroit: "Adomoskinowashibounds". Ce nom se rapporte à un groupe de chiens, mais on ne peut pas en traduire le sens précis.

23 Ils campaient toujours à cet endroit pour la chasse à la baleine.

Ils chassaient la baleine avec des harpons et des cordes fabriquées en peau de caribou. Ils mangeaient les baleines.

IDENTIFICATION DES PHOTOGRAPHIES

Photo # 1983.13.12 (voir annexe 3)

3- La maison du commis, c'est-à-dire du traducteur de la C.B.H. Il parlait anglais, cri et inuktituk. Il a marié une Inuk. Le quai était utilisé pour accoster les bateaux.

Photo # 1983.13.09

À droite sur la photo, à l'endroit où l'on voit des arbres, il y a d'anciens emplacements de campement.

21+22 À ces endroits il y a d'anciens emplacements de campement.

Entrevue réalisée le 13-09-88
Traductrice Lucy Hatte

ENTREVUE # 9 : Joseph Masty

- 1 Ils campaient sur la rive sud de la Grande rivière de la Baleine entre la première et la deuxième rivière.

Il préférait camper sur la rive sud de la Grande rivière de la Baleine parce qu'il y avait des arbres pour construire leurs campements et pour faire du feu.

Ils venaient toujours durant l'été, du mois de juin au mois d'août. Ils venaient pour chasser la baleine.

- 24 À cet endroit sur la rive sud de la Grande rivière de la Baleine ils pêchaient avec un filet. Ils ne chassaient pas.

Autrefois ils utilisaient du métal provenant de Petite rivière de la Baleine pour fabriquer des harpons servant à tuer les baleines. Ils utilisaient aussi de la peau de caribou pour faire de la corde.

Quand ils avaient tué une baleine, ils la mangeaient, et la partageaient avec les Inuit. Les Inuit faisaient la même chose quand ils tuaient une baleine. Quand quelqu'un tuait une baleine tout le monde venait. La graisse de baleine était utilisée pour préparer la nourriture. Ils vidaient les intestins de la baleine et y plaçaient la graisse qu'ils emportaient avec eux dans le bois pour l'hiver.

Ils faisaient fondre la graisse de baleine sur le feu, ils l'utilisaient comme de l'huile pour la cuisson des aliments etc...

Lorsqu'ils avaient tué une baleine ils la laissaient un moment dans la rivière, le temps que le sang en soit sorti.

- 1 À cet endroit sur la rive sud de la Grande rivière de la Baleine il y avait plus de 10 tentes et tipis. On en voit encore les traces aujourd'hui.

IDENTIFICATION DES PHOTOGRAPHIES**Photo # 1983.II.35 (voir annexe 3)**

- 1- La maison sur le bord de la grève fut la première construction à Poste-de-la-Baleine. C'était le magasin de la C.B.H., ensuite elle devint l'entrepôt et on y faisait la messe au deuxième étage.
- 2- La maison du commis ou traducteur, qui était un homme blanc.
- 3- C'est cette maison qui devint le magasin en remplacement de la maison #1. On y vend des vêtements.
- 4- C'était l'atelier, là où le commis de la C.B.H. travaillait le métal et faisait de l'entretien général.

Photo # 1983.11.01

La maison de droite sur la photographie était celle du gérant. Le mat que l'on voit au centre de la photographie, servait à hisser un drapeau lorsqu'un bateau arrivait. Le bateau pouvait ainsi voir où il devait accoster et les gens autour étaient informés de l'arrivée d'un bateau.

À l'endroit où ils avaient construit le poste de traite, c'était le seul emplacement sur le bord de la Grande rivière de la Baleine où les bateaux pouvaient accoster, car c'était assez profond.

Durant l'été, tous travaillaient pour le gérant de la C.B.H. Ils coupaient du bois ou autre. Ils étaient payés 1,00 \$ par jour et on leur donnait du thé, du lard et de la farine.

Photo # 1983.11.86

Selon lui, il s'agit de la maison du gérant de la C.B.H. Elle aurait brûlé et on l'aurait reconstruite au même endroit, c'est-à-dire tout près de l'emplacement actuel du "corner store".

Photo # 1983.13.14

Il croit que ce bâtiment en construction est aujourd'hui le petit "corner store".

Photo # 1983.11.18

C'était ce type de tente qu'ils fabriquaient et qu'ils transportaient avec eux lorsqu'ils allaient plus au nord, car seulement trois poteaux sont nécessaires pour la monter et là bas il n'y a pas d'arbre.

Photo # 1983.13.17

Selon lui ce serait un campement cri, il voit des Cris sur la photographie.

Photo # 1983.13.02

Le magasin des Français était situé un peu plus haut que ce campement. Les Cris qui travaillaient pour les français avaient l'habitude de camper à cet endroit. Selon lui il s'agit d'un campement cri.

Photo # 1983.13.09

Ils appelaient cet endroit: "Osaiampst". Il y avait beaucoup de campements en bordure de la mer d'Hudson à l'emplacement actuel de la piste d'atterrissage et également à l'endroit où il y a des arbres.

Photo # 1983.11.33

L'homme qui ouvre la porte était le gérant, les autres personnes sont des Inuit qui tuaient beaucoup de phoques.

Photo # 1983.11.22

Sur la rive sud de la Grande rivière de la Baleine, à l'endroit où a été prise la photo, le commis de la C.B.H. avait construit des petits cabanons où il entreposait l'essence pour les avions, en raison du danger que cela représentait. C'était le commis de la C.B.H. qui s'occupait de cet endroit.

25 Les "Maver Islands" ont changées de place. Selon lui, elles étaient autrefois situées à l'entrée de la Grande rivière de la Baleine.

Voir le numéro correspondant sur la carte, pour la localisation de ces noms de lieux traditionnels en Cri:

26 "Anayagoitch"

27 "Osawaiams"

28 "Edomaskinowasi boumbs"

29 "Mansaksa tockst"

30 "Ekampts", c'est à cet endroit que se trouvait les petits cabanons pour conserver l'essence.

31 "Sasamagonanstik"

ENTREVUE # 10 : Charlie Niquanicappo
(Il est originaire de Fort-Chimo, il ne venait pas à Poste-de-la-Baleine quand il était jeune)

- 1 Les emplacements de campement traditionnels utilisés par les Cris, étaient situés entre les deux rivières sur la rive sud de la Grande rivière de la Baleine. Il y avait là plus de 10 tentes à 2 entrées.

Ils capturaient les baleines avec un filet. Ils plaçaient le filet à l'entrée de la rivière et ils capturaient les baleines quand elles ressortaient de la rivière. Pour les tuer ils utilisaient des harpons et allaient sur la rivière avec des canots.

Ils apportaient la baleine à leur campement, la partageaient entre eux et la mangeaient.

Ils préféraient s'installer sur la rive sud de la Grande rivière de la Baleine en raison de la plus grande quantité d'arbres qu'ils pouvaient utiliser pour le campement et pour le feu.

Quand il est arrivé à Poste-de-la-Baleine pour la première fois, le village existait déjà et c'est là qu'il campait. Ils arrivaient en juin et repartaient à la fin de juillet.

Ils venaient ici pour les baleines mais ils pêchaient également le poisson avec des filets.

IDENTIFICATION DES PHOTOGRAPHIES

Photo # 1983.11.35 (voir annexe 3)

- 1- Le magasin de la C.B.H.
- 2- La maison du commis-traducteur
- 4- C'est là où ils plaçaient les baleines.

Photo # 1983.11.33

L'homme qui ouvre la porte était le gérant de la C.B.H., car il était de grande taille.

Photo # 1983.13.15

Il s'agit du nouveau magasin que la C.B.H. a construit lorsque les commerçants français sont partis. Lorsqu'un bateau arrivait un drapeau était hissé au grand mat.

Photo # 1983.13.09

Il y a très longtemps, les gens campaient à l'emplacement actuel de la piste d'atterrissage et également à l'endroit où l'on voit des arbres.

Photo # 1983.13.14

Lorsque ce bâtiment a été construit il servait pour l'échange des fourrures avec la C.B.H. Ensuite il est devenu l'entrepôt de la C.B.H. et aujourd'hui c'est le "corner store".

Photo # 1983.13.13

Selon lui, il s'agit d'un campement cri.

Photo # 1984.4.23

Il s'agit peut-être du magasin de la C.B.H.

Photo # 1983.11.70

C'était le magasin de la C.B.H.

Photo # 1983.13.02

Selon lui, il s'agit d'un campement inuit.

Ils faisaient des harpons en métal et en os.

33 Le nom de ce lieu en Cri: "Mitickazyntach", qui se traduit ainsi en anglais: "where the boats are", c'est-à-dire où se trouve les bateaux.

Entrevue réalisée le 14-09-88
Traductrice: Lucy Hatte

ENTREVUE # 11 : Philip Natachequan

- 1 Les Cris campaient à cet endroit sur la rive sud de la Grande rivière de la Baleine.

Ils arrivaient au mois de juin et repartaient durant la deuxième semaine d'août.

- 34 Ils pêchaient au filet près de la première rivière sur la rive sud de la Grande rivière de la Baleine.

Ils venaient à Poste-de-la-Baleine pour tuer les baleines.

- 1 Au moins 20 familles campaient à cet endroit. Il y avait plus de 10 emplacements de tente à deux ou trois foyers.

- 32 Ils plaçaient un filet dans la rivière à cet endroit et harponnaient la baleine.

Ils coupaient, partageaient entre eux et mangeaient la baleine. Ils faisaient de l'huile avec la graisse de baleine qu'ils emportaient avec eux dans le bois pour l'hiver.

Ils campaient sur la rive sud de la Grande rivière de la Baleine à cause de la présence des arbres.

IDENTIFICATION DES PHOTOGRAPHIES

Photo # 1983.11.70

C'est le magasin de C.B.H.

Photo # 1983.11.22

À l'endroit où a été prise la photo, sur la rive sud de la Grande rivière de la Baleine, c'est là qu'ils entreposaient l'essence dans des cabanons.

Photo # 1983.11.18

C'est un campement inuit.

Photo # 1984.4.23

Au sujet des chevaux et des boeufs, on lui a raconté qu'ils étaient arrivés à Poste-de-la-baleine par bateau, qu'ils sont tous mort ici et qu'on les a mangés.

Photo # 1983.13.17

Il s'agit d'un campement cri.

Photo # 1983.13.13

Il s'agit d'un campement cri.

Photo # 1983.11.73

Ce sont des canots cris, il en a vu fabriquer quand il était jeune. Ils fabriquaient des canots en creusant dans le bois. Ils utilisaient plusieurs arbres pour faire un seul canot, ils les rassemblaient et les couvraient d'un canevas. Ils n'utilisaient pas beaucoup de clous.

35 C'est à cet endroit qu'ils s'arrêtaient quand le courant et les vagues étaient trop forts pour se rendre jusqu'à la Grande rivière de la Baleine. Ensuite ils pouvaient se rendre à pied jusqu'au village. Ensuite quand la température le permettait ils se rendaient jusque dans la Grande rivière de la Baleine.

17 À son époque ils campaient entre le "corner store" et la vieille église.

17 Les Inuit campaient autour de l'emplacement actuel de leur école.

ENTREVUE # 12 : Elijah Kawapit

- 1 Les campements traditionnels cris étaient situés entre les deux rivières sur la rive sud de la Grande rivière de la Baleine. C'était également un bon endroit pour pêcher dans la Grande rivière de la Baleine. Il y avait là plus de 20 tentes et tipis car les gens de Chisasibi venaient aussi pour tuer les baleines.
- 17 Ils campaient aussi entre l'emplacement actuel du magasin de la H.B.C et celui du "corner store", sur la plus haute terrasse qui longe la Grande rivière de la Baleine.
- 36 Ils campaient également sur la première pointe. À cet endroit il pouvait y avoir environ 10 tentes. Ils campaient à cet endroit lorsqu'ils arrivaient du bois car c'était plus tranquille, il y avait moins de gens et ils pouvaient facilement se rendre au village à pieds.
- 37 Ils campaient aussi à cet endroit mais il ne sais pas pour quelle raison.
- 37 Le nom traditionnel Cri de ce lieu: "Metganachimdats", qui se traduit ainsi en anglais "where the lock is". Pendant qu'ils campaient à cet endroit durant l'été, ils plaçaient leurs filets pour pêcher les poissons et ils tuaient les baleines.

Ils capturaient la baleine dans des filets et ensuite ils la harponnaient. Ils utilisaient un canot pour aller harponner la baleine, mais un bateau pour installer le filet.

IDENTIFICATION DES PHOTOGRAPHIES

Photo # 1983.11.35 (voir annexe 3)

- 1- Le magasin de la C.B.H.
- 2- La maison du commis-traducteur de la C.B.H.
- 3- L'église ?
- 4- L'atelier

Photo # 1983.13.02

Selon lui, il s'agit d'un campement inuit.

Photo # 1983.11.70

Il s'agit du magasin de la C.B.H. et le cabanon situé à côté est l'endroit où ils gardaient le bois.

Photo # 1984.4.23

Il n'a jamais vu de cheval ici, mais il en a déjà entendu parler.

Photo # 1983.11.73

Ce sont des Cris avec des canots cris.

Photo # 1983.13.09

Il y avait des emplacements de campement en bordure de la mer d'Hudson à l'emplacement actuel de la piste d'atterrissage et là où il y a des arbres.

Photo # 1983.13.17

Il s'agit certainement d'un campement cri.

Photo # 1983.11.20

À son époque les bateaux avaient déjà des moteurs, il n'a donc jamais vu de bateau à voile à Poste-de-la-Baleine.

Photo # 1983.13.15 et 1983.13.14

Quand les bâtiments de la C.B.H. se trouvaient en bas, les commerçants français avaient construit leur magasin plus haut. Quand les Français sont partis, la C.B.H. a construit un poste de traite en haut là où était les français avant.

Photo # 1983.11.22

C'était à cet endroit sur la rive sud de la Grande rivière de la Baleine qu'ils entreposaient l'essence et la poudre à fusil, en raison du danger qu'ils représentaient.

Photo # 1983.13.12 (voir annexe 3)

3- Le magasin de la H.B.C

2- La maison où des vêtements sont étendu sur la corde, était la maison du traducteur.

Le mat servait à hisser le drapeau pour avertir de l'arrivée des bateaux, c'est le gérant de la C.B.H. qui l'avait installé à cet endroit.

Photos # 1983.13.13

Il s'agit d'un campement cri.

38 Le nom traditionnel Cri de ce lieu: "Aybastasits"

Il n'a jamais vu d'outils fabriqués en os, il n'a jamais vu non plus d'outils fabriqués en pierre. Il ne connaît pas d'endroit où on peut en trouver.

ENTREVUES AVEC LES INFORMATEURS INUIT

ENTREVUE # 13 : Emily Fleeming
(elle vient à Kuujjuarapik seulement depuis 1940)

1 Lorsqu'elle est venue pour la première fois ils ont installé leur campement autour de la seconde pointe. Ils sont restés là pendant un mois puis ils sont venus s'installer dans le village. Ils sont arrivés à la fin de l'hiver et depuis ce temps ils sont toujours revenus à kuujjuarapik. Ils y restaient durant l'été et repartaient quand l'hiver arrivait. Ils emportaient avec eux, du thé, du tabac, de la farine et des munitions pour les fusils provenant de la C.B.H.

1 Ils campaient à cet endroit parce qu'ils arrivaient du nord et c'était plus facile. Ensuite le gérant de la C.B.H. les a incités à venir s'installer dans le village.

Ils chassaient et pêchaient partout à l'intérieur de la zone de 5 km.

Ils chassaient la baleine en bateau et utilisaient un harpon pour la tuer.

Eux ils avaient un poêle dans leur tente, c'est seulement à l'époque de son grand-père que des pierres étaient utilisées pour faire un foyer.

IDENTIFICATION DES PHOTOGRAPHIES

Photo # 1983.11.35 (voir annexe 3)

1- L'entrepôt

2- La maison du gérant de la C.B.H.

Photo # 1983.13.02

Selon elle, il s'agit d'un campement inuit. C'est à cet endroit qu'eux-même avaient l'habitude de camper.

Photo # 1983.11.18

Selon elle, il s'agit d'un campement cri.

- 2 Elle se souvient de l'époque où il y avait beaucoup de tentes autour de la vieille église et ce jusqu'à l'emplacement actuel du magasin de la C.B.H.

Photo # 1983.13.17

Il y a des Inuit et des Cris sur cette photographie.

ENTREVUE # 14 : Paulosssie Shauruk

- 2 Ils avaient l'habitude de camper entre le "corner store" et la vieille église. La C.B.H. était alors située plus bas, sur un replat, vis-à-vis la nouvelle église.

À l'emplacement actuel du "corner store", c'était la compagnie de radio-téléphone qui était autrefois située à cet endroit.

Lorsque le magasin de la C.B.H. a changé d'emplacement, le nouveau magasin se trouvait à proximité de l'emplacement du magasin actuel mais plus près de la rivière.

- 3 C'est à cet endroit qu'ils attendaient les baleines pour les chasser.

Ils tuaient la baleine avec un harpon et une carabine. Lorsqu'elle était morte, ils la transportaient à leur campement.

- 4 C'est à cet endroit qu'ils tuaient les baleines.

- 5 Ils campaient à cet endroit à la fin de l'été, avant le départ à l'extérieur pour l'hiver.

xxx Ils pêchaient à ces endroits, sur les deux rives de la Grande rivière de la Baleine. Ils pêchaient généralement à la ligne avec un hameçon, mais quelquefois ils utilisaient un filet.

Ils venaient ici au mois de juillet pour attendre la marchandise qui arrivait par bateau.

- 6 Avant 1957, ils campaient à cet endroit, c'est-à-dire avant la construction de la piste d'atterrissage. Par la suite ils ont changé d'endroit pour installer leurs campements.

- 2 Ils s'installaient désormais entre la vieille église et le "corner store".

Au mois de juillet tout le monde était ici à Kuujjuarapik. Ils avaient des tipis, pas des tentes. À l'intérieur de leurs tentes les Inuit avaient un poêle en métal fabriqué avec un baril, tandis que les Cris faisaient un feu au centre de la tente.

Les Inuit plaçaient des roches autour de la tente. Cette dernière n'était pas fabriquée en peau mais plutôt en toile. La tente était de forme ovoïde, elle n'était pas ronde et possédait une seule entrée.

Il préférerait installer son campement sur un endroit gravelleux plutôt que sur un emplacement herbeux ou tourbeux.

IDENTIFICATION DE PHOTOGRAPHIES

Photo # 1983.11.35 (voir annexe 3)

- 1- L'entrepôt, quand le bateau arrivait avec la marchandise, on la plaçait dans ce bâtiment.
- 2- La maison de Harold Hardock, l'interprète de la C.B.H.
- 3- Le magasin de la C.B.H.

Photo # 1984.4.23

Il se souvient des boeufs.

Photo # 1983.11.18

Selon lui, il s'agit d'un campement cri.

ENTREVUE # 15 : Samwillie Mickpegak

Il ne sait pas à quel endroit les gens campaient avant que la H.B.C ne soit installée à Kuujjuarapik, car il est né à Petite rivière de la Baleine. Il est venu ici durant son enfance et a grandi ici.

- 2 Ils campaient à l'emplacement actuel de la maison du gérant de la C.B.H. Les Cris campaient plutôt autour du "corner store".

Ils avaient des tentes en toile et plaçaient des roches autour de la tente. Ils ramassaient les roches sur la plage. Dans la tente ils utilisaient un poêle.

Il préférerait installer sa tente dans un endroit herbeux ou tourbeux.

- 7 Il devait aller loin, c'est-à-dire à cet endroit pour chercher du bois. Il allait également en chercher sur la rive sud de la Grande rivière de la Baleine.

Il ne pourrait pas dire combien il y avait de gens à Kuujjuarapik durant l'été mais il y avait des gens qui venaient du sud et d'autres du nord.

C'était la baleine que les Inuit et les Cris chassaient le plus.

xxx Emplacement de pêche durant l'été.

- 8 C'est à cet endroit qu'ils attendaient les baleines.

- 9 Ils campaient à cet endroit pour la chasse à l'oie. ils campaient également à cet endroit avant leur départ pour l'hiver. C'est à cet endroit qu'ils laissaient les kayaks lorsqu'ils arrivaient à Kuujjuarapik pour l'été.

- 10, Emplacements de campement pour la chasse. Ils pouvaient y
11, demeurer pendant un mois. C'était le même type de campement
12 que ceux décrits précédemment.

- 13 Si la chasse à l'oie n'était pas bonne ils allaient pêcher dans cette rivière.

- 14, Ils allaient à la pêche aux petits poissons sur les rives de
15 ces deux rivières.

Il n'a jamais campé à l'emplacement actuel de la piste d'atterrissage.

- 16 Endroit où il a également campé.
- 17 Ils allaient à la chasse aux phoques sur les "Maver Islands".
Pour tuer une baleine ils la harponnaient et la tuaient ensuite au fusil.

Autrefois les harpons étaient fabriqués ainsi: flotteur, corde en peau de phoque et harpon en os, tandis qu'aujourd'hui on les fabrique ainsi: bidon d'essence, corde et harpon en métal.

Lorsqu'ils avaient tué une baleine ils la partageaient avec les Cris. Rien n'était perdu, tout avait son utilité. On donnait le sang de baleine aux chiens.

La graisse de baleine était fondue et conservée pour la cuisson des aliments.

Les Cris remplissaient de graisse l'intestin de la baleine et l'emportaient avec eux dans le bois pour l'hiver.

- 9à12 A ces endroits ils construisaient des affûts pour la chasse et à l'oie. Autrefois, ils construisaient les affûts avec du bois, par la suite ils ont commencé à les construire avec des pierres et des roches.
- 21 Endroit où ils construisaient des affûts pour la chasse au canard.

IDENTIFICATION DES PHOTOGRAPHIES

Photo # 1983.13.14

Ce serait le nouveau magasin de la C.B.H. qui était situé au même emplacement que le magasin actuel. Il s'agit peut-être aussi de la construction d'un bâtiment pour la compagnie de téléphone qui se trouvait à l'arrière de l'emplacement actuel du magasin de la C.B.H.

Photo # 1983.11.70

C'est dans ce bâtiment qu'ils préparaient la graisse et l'huile de baleine dans des conteneurs, avant de l'envoyer dans le sud. À cet endroit il reste encore des conteneurs sur la plage.

Photo # 1983.11.30

Les Inuit (femmes et enfants) prenaient place à l'intérieur des kayacks lors des déplacements ou des voyages.

Photo # 1983.13.02

Il s'agit d'un campement inuit

Photo # 1983.11.18

Il s'agit d'un campement cri.

Photo # 1983.11.01

La maison située complètement à gauche sur la photographie serait celle du gérant de la C.B.H.

Photo # 1983.11.86

Selon lui, c'est le poste de traite de la C.B.H., qui était situé sur un replat, à proximité de l'emplacement actuel de la maison du gérant de la C.B.H.

Photo # 1983.4.23

Après avoir été abandonnée par la C.B.H., cette maison a été habitée par un Inuk. Elle était située face à l'emplacement actuel de l'école des Inuit.

Voici l'histoire de Harold Hardock:

C'est un homme blanc qui est venu ici alors qu'il était jeune. Il travaillait pour le poste de traite de la C.B.H. Il a marié une Inuk, qui était l'arrière grand-mère du traducteur, Robert Fleming. Il est mort à Kuujjuarapik et a été enterré ici dans le cimetière.

Entrevue réalisée le 19-09-88
Traducteur: Robert Fleming

ENTREVUE # 16 : Alli Niviaxie
Charlie Quarak

Il est venu à Kuujjuarapik pour la première fois seulement en 1958.

22 C'est le premier endroit où ils ont campé. Il y avait environ une dizaine de tentes.

23 Par la suite ils avaient l'habitude de camper à cet endroit. Il y avait environ six tentes.

26 C'est à cet endroit qu'ils laissaient le ski-doo et/ou le canot et de là ils se rendaient au village à pied.

3 C'est à cet endroit qu'ils s'installaient pour attendre les baleines. Ils ne campaient pas à cet endroit, ils y restaient seulement durant la journée.

17 Ils se rendaient également sur les "Maver Islands" pour chasser les baleines.

Ils tuaient les baleines avec un harpon.

24 Ils se rendaient à ces endroits pour la chasse au canard. Ils
25 Ils pêchaient également à ces endroits durant l'été.

11,28 Emplacements pour la chasse à l'oie au printemps.
et 29

Pour la chasse à l'oie et au canard ils construisaient des affûts.

14, Ils allaient à la pêche aux petits poissons dans les première
15 et deuxième rivières situées sur la rive sud de la Grande rivière de la Baleine.

29, À ces endroits il y aurait de très anciens campements inuit.
30 (Celui qui se trouve à l'intérieur du cercle 29 est vraisemblablement le site GhGk-4)

Selon eux, au même emplacement où Peter nous a montré une tombe inuit, il pourrait y en avoir une autre pas tellement loin de là.

Pour installer leur campement ils préféraient un endroit graveleux, car il n'y a pas d'insecte et c'est plus propre.

L'hiver ils dormaient sur des peaux.

- 2 Ils campaient autour de l'église. Il pouvait y avoir plus d'une dizaine de tentes, chaque tente abritait une ou deux familles.

Ils allaient chercher du bois pour le chauffage et la fabrication des kayacks sur la rive sud de la Grande rivière de la Baleine.

Les kayacks étaient recouverts de peaux de phoque.

IDENTIFICATION DES PHOTOGRAPHIES

Photo # 1983.11.35 (voir annexe 3)

- 1- Bâtiment où l'on plaçait l'huile de baleine.
- 2- La maison de Harold Hardock, le commis de la C.B.H.
- 3- Le magasin de la C.B.H.

Photo # 1983.11.18

Il s'agit d'un campement cri.

ENTREVUE # 17 : Paulossie Napartuk
Jeannie Mulueto

Paulossie est venu ici pour la première fois en 1957.

2, Lorsque Paulossie est venu ici pour la première fois, il y
23 avait des campements à ces deux endroits.

26 Ils campaient à cet endroit quand ils arrivaient du nord, puis
ils venaient au village. C'est à cet endroit qu'ils lais-
saient leurs kayacks lorsqu'ils arrivaient du "Richmond Gulf".

Ils allaient chercher du bois au nord du village et également
sur la rive sud de la Grande rivière de la Baleine.

Ils pêchaient avec des filets, un peu partout sur les rives
nord et sud de la Grande rivière de la Baleine.

3, Ce sont deux emplacements pour attendre les baleines. Il
22 n'a jamais participé à la chasse à la baleine.

Il chassait la perdrix un peu partout à l'intérieur de la zone
de 5 km, mais principalement sur la rive sud de la Grande
rivière de la Baleine.

31 Ils allaient à la chasse à l'oie sur le dessus de cette
montagne rocheuse.

14 Ils pêchaient les petits poissons dans cette rivière.

32, Il a vu beaucoup de cercles de tente en pierre à ces deux
33 endroits mais, il ne peut pas se prononcer sur leur ancien-
neté.

34,35 Ce sont deux emplacements pour piéger le renard.

xxx Emplacement de pêche entre les deux pointes.

Pour installer son campement il choisissait en premier un sol
gravelleux ou sinon un terrain herbeux.

À partir de 1955 le village de Kuujjuarapik devient permanent,
on peut y demeurer à l'année. En 1957, il y avait au village
une trentaine de tentes inuit et également une trentaine de
tentes crises.

IDENTIFICATION DE PHOTOGRAPHIES

Photo # 1983.11.35 (voir annexe 3)

2- Selon lui, ce doit être l'un des plus anciens bâtiments, car c'est le seul dont il se souvient. (???)

Entrevue réalisée le 20-09-88
Traducteur Robert Fleeming

ENTREVUE # 18 : Robert Fleeming

36 Nom de lieu en inuktituk, la première pointe: "Tikigak"

37 Nom de lieu en inuktituk, la seconde pointe: "Tikigak"

3 Nom de l'endroit où ils faisaient la boucherie des baleines:
"Bilajik"

Entrevue réalisée le 20-09-88
Traducteur: Robert Fleeming

ENTREVUE # 19 : Annie Amutuk
Salis Cookie
Malaya Ihoshat
Lucy Meeko
Noah Meeko
Sam Mikeyvok

26 Ils arrivaient à cet endroit au printemps et y campaient durant tout l'été. Ses grands-parents restaient là tout l'été.

38 Ils ont déjà vu une tente en peaux de phoque, habitée par deux familles, à cet endroit.

39 C'est à cet endroit que les Cris et les Inuit plaçaient leurs tentes.

Ils piégeaient tout le long de la côte de la mer d'Hudson en direction nord.

40 Emplacement pour la chasse à l'oie.

41 Emplacement pour la pêche aux petits poissons. L'une des informatrices a déjà campé durant tout un été à cet endroit.

2 Ils campaient généralement à proximité de la vieille église et à l'emplacement actuel de l'école des Inuit.

Ils venaient à Kuujjuarapik durant l'été pour attendre les provisions.

42 Ils campaient à cet endroit, c'est-à-dire à l'emplacement actuel du magasin de la C.B.H. Comme ils venaient du sud, ils se rendaient que très rarement à Kuujjuarapik pour venir prendre du ravitaillement. Le plus souvent c'était les hommes qui venaient tout seuls. Comme les femmes ne venaient pas souvent elles ne connaissent pas très bien les emplacements de campement.

36 Ils campaient à cet endroit parce qu'ils pouvaient y laisser le kayak et que la vague n'était pas trop forte.

43 Ils allaient pêcher dans les petites rivières situées à cet endroit en raison de leurs proximités du campement. Ils pêchaient également dans toutes les petites rivières situées à l'intérieur de la zone de 5 km. Ils ne campaient pas à ces emplacements de pêche, ils y allaient seulement pour la journée et rentraient au campement chaque soir.

44 L'une des informatrices a campé à cet endroit pendant deux étés consécutifs en attendant de recevoir les provisions de la C.B.H.

2 Ils campaient en bordure de la terrasse située en face de l'emplacement actuel du bâtiment abritant les bureaux du conseil municipal.

Ils se souviennent qu'il y avait une maison située à côté de la vieille église, mais, ils ne la voient pas sur les photographies anciennes.

Ils plaçaient des roches en forme de cercle et laissaient les enfants jouer à l'intérieur.

Les tentes étaient fabriquées en toile.

32 Entre ces deux montagnes, se trouve de très vieux emplacements de campement inuit. Ils ont vu dans un champ de blocs des structures de pierre. D'après leurs parents ces pierres avaient été déplacées par des Tunits. (Il s'agit vraisemblablement du site GhGk-4)

xxx A ces endroits, ils pêchaient le gros poisson au filet.

45 Ils allaient à la pêche dans ces trois petits lacs.

3 Ils attendaient les baleines à cet emplacement et c'est également là qu'ils en faisaient la boucherie.

Ils tuaient la baleine dans la rivière puis avec les Cris ils l'emmenaient à leur campement et la partageaient.

Ils utilisaient la peau de baleine pour fabriquer des bottes.

Ils utilisaient la graisse de baleine pour la cuisson des aliments. Ils emportaient avec eux dans le bois pour l'hiver la graisse de baleine non utilisée pendant l'été.

De nos jours, ils chassent encore la baleine. Le traducteur Robert Fleeming chasse lui-même la baleine à chaque année.

IDENTIFICATION DES PHOTOGRAPHIES

Photo # 1983.11.18

Selon eux, il s'agit d'un campement cri

Photo # 1983.11.20

Ils se souviennent du quai mais ils n'ont jamais vu ce genre de bateau, ils n'ont vu que des bateaux à moteur.

Photo # 1984.4.23

Certains ont déjà vu des boeufs ici mais personne n'a vu de cheval.

Photo # 1983.11.70

Il s'agit du premier magasin de la C.B.H.

Photo # 1983.11.35 (voir annexe 3)

- 1- C'est dans ce bâtiment qu'ils entreposaient les baleines.
- 2- Le magasin de la C.B.H.
- 3- La maison de Harold Hardock qui était le commis-traducteur de la C.B.H.
- 4- C'est dans ce bâtiment qu'ils nettoyaient les peaux de baleine et qu'ils préparaient l'huile.
- 5- Un Inuk qui travaillait pour la C.B.H. habitait dans cette maison.

Photo # 1983.11.86

C'était la maison du gérant de la C.B.H.

Photo # 1983.13.02

Selon eux il s'agit d'un campement inuit. Il s'agit du même campement que l'on peut voir sur les photographies # 1983.13.13 et # 1983.13.17.

Photo # 1983.13.12

Ils plaçaient leurs kayacks sur cette plage.

La vieille église a jadis été déplacée depuis Petite rivière de la Baleine.

À une certaine époque il y avait également à Kuujjuarapik une compagnie de traite française. Ils étaient installés à l'emplacement actuel du magasin de la C.B.H. Ils ont quitté lorsque la C.B.H. a voulu reprendre son terrain.

Les deux compagnies (C.B.H. et française) se faisaient concurrence et remontaient les prix chacun à son tour, c'est pourquoi la compagnie française est partie.

Ils piègent le renard tout le long de la côte de la mer d'Hudson.

À l'emplacement actuel du village il y avait autrefois une végétation herbacée et une grande quantité de petits fruits sauvages.

Il n'y avait qu'un tout petit chemin entre le village et la première pointe sur la mer d'Hudson et ils se rendaient visite les uns les autres.

Il n'y avait pas de moustique sur les montagnes, il y en avait seulement aux pieds de celles-ci.

Autrefois il n'y avait pas de hautes herbes et de zones de déflation sablonneuses. Le sol était recouvert d'un gazon court.

Pour trouver du bois ils allaient partout à l'intérieur de la zone de 5 km.

ENTREVUE # 20 : Winnie Cookie
Elizabeth Kudlu
Abilie Nowaa
Lizie Weetaltuk
Nina Weetaltuk

- 41 Le premier été qu'ils ont passé à Kuujjuarapik ils ont campé à cet endroit.
- 23 Ils ont déménagé à cet endroit pour l'hiver.
- Les femmes ne connaissent pas très bien les emplacements de campement car à une époque c'était seulement les hommes qui venaient à Kuujjuarapik pour prendre les provisions.
- 39 En 1955, à l'époque où ils sont venus à Kuujjuarapik pour la première fois, tout le monde campait à cet endroit. Il y avait des tentes crises et inuit et quelques maisons.
- C'est en 1954 que l'on construisit la première piste d'atterrissage à Kuujjuarapik.
- 2 Les Inuit campaient à l'emplacement actuel du magasin de la H.B.C, tandis que les Cris campaient autour de la vieille église.
- 46 C'est à cet endroit qu'ils campaient lorsqu'ils arrivaient du nord. Ils venaient ici pour prendre des provisions. Ils arrivaient au printemps et repartaient après le départ des oies à l'automne. Ils chassaient le canard et pêchaient la morue.
- xxx Emplacements pour la pêche. Ils pêchaient avec un filet partout sur les rives de la mer d'Hudson et des rivières. Ils pêchaient les petits poissons dans les mêmes rivières mentionnées dans les entrevues précédentes.
- 47 Emplacement pour attendre les baleines. Ils ne campaient pas à cet endroit.
- 48 Dans cette zone marécageuse, ils allaient attendre et chasser l'oie. Ils construisaient des affûts en pierre et en bois. Il arrivait quelquefois qu'ils y passent la nuit mais généralement ils rentraient au village pour la nuit.
- 49 Ils se rendaient à cet endroit après la pluie pour aller chercher de l'eau fraîche.

Ils allaient chercher du bois partout à l'intérieur de la zone de 5 km.

Quand ils étaient dans le bois, ils plaçaient du bois plutôt que des pierres empilées autour de la tente.

Ils fabriquaient des pantalons et des manteaux en peaux de phoque qu'ils portaient pour aller à la chasse durant l'hiver.

Ils chassaient le phoque le long de la côte de la mer d'Hudson.

Ils préféraient installer leurs tentes sur un emplacement graveleux, parce que c'est plus propre et qu'il y a moins d'insectes. Lorsqu'ils étaient dans un endroit herbeux ou tourbeux ils recouvraient le sol de gravier avant d'y placer la tente.

Dans la tente ils utilisaient un poêle à bois en métal. Les Cris faisaient un feu dans leur tipi, ils n'utilisaient pas de poêle comme les Inuit.

Entre les deux montagnes se trouvent d'anciens sites de campement tunits. Il y aurait également des sépultures à cet endroit. (Il s'agit vraisemblablement du site GhGk-4)

IDENTIFICATION DES PHOTOGRAPHIES

Photo # 1983.13.02

C'est à cet endroit que les Inuit avaient l'habitude de camper, il s'agit d'un campement inuit.

Photo # 1983.11.70

C'était le magasin de la C.B.H.

Photo # 1983.11.35 (voir annexe 3)

2- La maison d'Harold Hardock, commis à la C.B.H. Les gens qui travaillaient pour la C.B.H. habitaient dans ces maisons.

4- C'est dans ce bâtiment qu'ils préparaient la peau et la graisse de baleine.

Les commerçants français avaient leur bâtiment à l'emplacement actuel du magasin de la C.B.H.

Photo # 1983.11.18

Il s'agit d'une tente d'hommes blancs. Ce serait vraisemblablement la tente des gens qui sont venus par le bateau et que l'on voit sur la photographie.

Entrevue réalisée le 20-09-88
Traducteur: Robert Fleeming

ENTREVUE # 21 : Willie Tooktoo

- 2 Ils avaient l'habitude de camper autour de l'emplacement actuel du magasin de la C.B.H. et du bâtiment abritant les bureaux du Conseil municipal de Kuujjuarapik.

IDENTIFICATION DES PHOTOGRAPHIES**Photo # 1983.11.35**

1- L'entrepôt. Autour de ce bâtiment il y avait beaucoup d'objets et d'outils en métal que l'on pourrait peut-être retrouver encore aujourd'hui.

2- La maison de Harold Hardock

Quand il est venu ici pour la première fois les autres maisons n'existaient plus. Il y avait les tentes des gens qui attendaient des provisions tout autour de la maison de Harold Hardock.

Photo # 1983.13.14

Les gens de la C.B.H. utilisaient ce mat afin de connaître la direction des vents. Selon lui, ce serait donc un bâtiment pour la C.B.H. qui est en construction.

Photo # 1983.11.18

Il s'agit d'un campement d'hommes blancs.

Photo # 1983.13.02

Il s'agit d'un campement inuit. Ils plaçaient souvent une couverture sur la tente pour empêcher le soleil de trop réchauffer l'intérieur de la tente, afin de protéger les bébés qui s'y trouvaient.

51 À l'époque de son grand-père les chasseurs de baleine campaient à cet endroit. Lorsqu'ils tuaient une baleine ils vendaient la graisse aux commerçants.

- 41 Emplacement pour attendre les baleines. Cet emplacement est encore utilisé aujourd'hui.

Autour de l'emplacement actuel du magasin de la C.B.H. il y avait des artefacts comme des pipes et de très anciennes pièces de monnaie. Ils en trouvaient surtout à l'arrière du magasin vers la rivière.

- xxx Avant 1955, ils plaçaient leurs filets de pêche à cet endroit. Ils pêchaient le corégone, la truite et le brochet.

Ils chassaient les perdrix partout à l'intérieur de la zone de 5 km.

- 6, 52 Lorsque les gens venaient chercher des provisions à Kuujjuarapik, ils campaient à ces deux endroits et également à l'emplacement actuel de la piste d'atterrissage.

Avant qu'il n'y ait des maisons dans le village il y avait plus d'oies. Ils chassaient l'oie partout et l'on peut trouver des affûts partout à l'intérieur de la zone de 5 km.

Autrefois, c'était Harold Hardock qui contrôlait la chasse à l'oie.

Sur la rive de la Grande rivière de la Baleine il y a encore aujourd'hui des morceaux des conteneurs qui étaient utilisés par la C.B.H. pour entreposer la graisse de baleine.

Il ne connaît pas d'anciens emplacements de campement car son père est décédé alors qu'il était très jeune.

- 52 Ils campaient à cet endroit car ils ne pouvaient pas venir au village avec les chiens.

Il ne se souvient pas des commerçants français.

ENTREVUE # 22 : Mose Menarick
(Cet homme de plus de 80 ans était malade au lit)

Il campait à l'emplacement actuel du magasin de la C.B.H. et également entre le "corner store" et la vieille église.


Il préférait installer son campement dans un endroit graveleux.

Il venait à Kuujjuarapik pour chercher des provisions.

Entrevue réalisée le 21-09-88
Traducteur: Robert Fleeming

ANNEXE 3


PHOTOGRAPHIES ANCIENNES



Poste de traite de la CBH à Poste-de-la-Baleine en 1902 ou 1904 (photographie inversée au développement)


Source: Collection Chesterfield, Queen's University Archives

Photo # 1983.11.01



Campement en bordure de la mer d'Hudson à Poste-de-la-Baleine en 1902 ou 1904
Source: Collection Chesterfield, Queen's University Archives

Photo # 1983.11.18



Voilier sur la Grande rivière de la Baleine à Poste-de-la-Baleine en 1902 ou 1904
Source: Collection Chesterfield, Queen's University Archives

Photo # 1983.11.20



Poste de traite de la CBH à Poste-de-la-Baleine en 1902 ou 1904
Source: Collection Chesterfield, Queen's University Archives

Photo # 1983.11.22



Kayaks en bordure de la Grande rivière de la Baleine à Poste-de-la-Baleine en 1902 ou 1904


Source: Collection Chesterfield, Queen's University Archives

Photo # 1983.11.30



Bâtiment du poste de traite de la CBH à Poste-de-la-Balcone en 1902 ou 1904
Source: Collection Chesterfield, Queen's University Archives

Photo # 1983.11.33



Poste de traite de la CBH à Poste-de-la-Baleine en 1902 ou 1904
Source: Collection Chesterfield, Queen's University Archives

Photo # 1983.11.35



Bâtiments du poste de traite de la CBH à Poste-de-la-Baleine en 1902 ou 1904
Source: Collection Chesterfield, Queen's University Archives

Photo # 1983.11.70



Dépeçage d'une baleine en bordure de la Grande rivière de la Baleine à Poste-de-la-Baleine en 1902 ou 1904
Source: Collection Chesterfield, Queen's University Archives


Photo # 1983.11.72



Canots en bordure de la Grande rivière de la Baleine à Poste-de-la-Baleine en 1902 ou 1904

Source: Collection Chesterfield, Queen's University Archives

Photo # 1983.11.73



Bâtiment du poste de traite de la CBH à Poste-de-la-Baleine en 1902 ou 1904
Source: Collection Chesterfield, Queen's University Archives

Photo # 1983.11.86




Campement préliminaire à Poste-de-la-Balconne en 1922

Source: Notman Photographic Archives, McCord Museum of McGill University

Photo # 1983.13.02




Voilier sur la Grande rivière de la Baleine à Poste-de-la-Baleine, non daté
Source: Notman Photographic Archives, McCord Museum of McGill University Photo # 1983.13.08



Embouchure de la Grande rivière de la Baleine à Poste-de-la-Baleine, non daté
Source: Notman Photographic Archives, McCord Museum of McGill University

Photo # 1983.13.09




Poste de traite de la CBH à Poste-de-la-Baleine, non daté

Source: Notman Photographic Archives, McCord Museum of McGill University

Photo # 1983.13.12




Campement temporaire lors de la construction d'un nouveau poste de traite à Poste-de-la-Baleine en 1921
Source: Notman Photographic Archives, McCord Museum of McGill University Photo # 1983.13.13



Construction d'un nouveau poste de traite à Poste-de-la-Baleine en 1921
Source: Notman Photographic Archives, McCord Museum of McGill University

Photo # 1983.13.14



Construction d'un nouveau poste de traite à Poste-de-la-Baleine en 1921
Source: Notman Photographic Archives, McCord Museum of McGill University

Photo # 1983.13.15



Campement à Poste-de-la-Baleine en 1921


Source: Notman Photographic Archives, McCord Museum of McGill University

Photo # 1983.13.17



Femme amérindienne à Poste-de-la-Baleine en 1915
Source: O.J. Murie/Public Archives of Canada/PA-500907

Photo # 1984.4.13



Poste de traite à Poste-de-la-Baleine en 1915
Source: O.J. Murie/Public Archives of Canada/PA-500908

Photo # 1984.4.23

ANNEXE 4

CATALOGUE DES PHOTOGRAPHIES

CATALOGUE DES PHOTOGRAPHIES

PHOTO #	ORIENTATION	DESCRIPTION
1.2 À 1.17	360°	VUE GÉNÉRALE DU SITE GhGk-11 ET DE SON ENVIRONNEMENT. ON APPERÇOIT AU SECOND PLAN LE SITE GhGk-67 (PHOTOS 1.8 ET 1.9)
1.18 À 1.20	N,N-E	VUE GÉNÉRALE DU SITE GhGk-11, AU NORD ET AU SUD DU CHEMIN
1.21 À 1.24	E	VUE DE TROIS STRUCTURES D'HABITATION SEMI-SOUTERRAINES (PHOTOS 3, 4 ET 5) SUR LE SITE GhGk-63
1.25 À 1.27	N-O	VUE DE DEUX CERCLES DE TENTE ET DE LA PARTIE BOULEVERSÉE PAR UN BOUTEUR SUR LE SITE GhGk-63
1.28	N-O	VUE D'UN CERCLE DE TENTE (PHOTO 1) SUR LE SITE GhGk-63
2.0 À 2.9	O, S-E	VUE DES DEUX PREMIÈRES ZONES DE DÉFLATION, DANS LA PORTION OUEST DU SITE GhGk-45
2.10 ET 2.11	O, N-O	VUE DE LA PREMIÈRE ZONE DE DÉFLATION, SITUÉE À L'EXTRÉMITÉ OUEST DU SITE GhGk-45
2.12 ET 2.13	S-E	VUE DE LA SECONDE ZONE DE DÉFLATION, SITUÉE AU CENTRE DU SITE GhGk-45
2.14 À 2.16	E	VUE DE LA TROISIÈME ZONE DE DÉFLATION, SITUÉE À L'EXTRÉMITÉ EST DU SITE GhGk-45
2.17	N	VUE D'UNE PREMIÈRE CONCENTRATION D'ÉCLATS (RUBAN ROUGE), SE TROUVANT EN SURFACE DE LA TROISIÈME ZONE DE DÉFLATION DU SITE GhGk-45
2.18	N-E	VUE D'UNE DEUXIÈME CONCENTRATION D'ÉCLATS (RUBAN ROUGE), SE TROUVANT EN SURFACE DE LA TROISIÈME ZONE DE DÉFLATION DU SITE GhGk-45
2.19 À 2.22	S-O, O, N	VUE GÉNÉRALE DE LA GRANDE RIVIÈRE DE LA BALEINE ET DU VILLAGE DE POSTE-DE-LA-BALEINE, PRISE DU SITE GhGk-68
2.23	N-E	VUE GÉNÉRALE DU SITE GhGk-68, DÉCOUVERT AVEC WILLIAM KAWAPIT
2.24	E	VUE D'UN FOYER (RÉCENT?) SUR LE SITE GhGk-68
2.25	N-E	VUE D'UN PREMIER CERCLE DE TENTE SUR LE SITE GhGk-68
2.26 À 2.28	S, S-O	VUE DES ZONES DE DÉFLATION AUTOUR DU PREMIER CERCLE DE TENTE SUR LE SITE GhGk-68. PLUSIEURS ÉCLATS AINSI QU'UNE MICRO-LAME ONT ÉTÉ OBSERVÉS EN SURFACE DES ZONES DE DÉFLATION
2.29	N	VUE D'UN SECOND CERCLE DE TENTE SUR LE SITE GhGk-68
2.30 À 2.34	O, N-O	VUE GÉNÉRALE DU SITE GhGk-7
2.35	S	VUE DE LA GRANDE RIVIÈRE DE LA BALEINE, PRISE DU SITE GhGk-7
3.0 À 3.3	N-O À N-E	VUE GÉNÉRALE DU SITE GhGk-69, SITUÉ SUR LA RIVE SUD DE LA GRANDE RIVIÈRE DE LA BALEINE, À L'OUEST DE LA PREMIÈRE RIVIÈRE
3.4 ET 3.5	E, S-E	VUE DE L'EMBOUCHURE DE LA GRANDE RIVIÈRE DE LA BALEINE, PRISE DE LA RIVE SUD DE LA RIVIÈRE
3.6 À 3.8	O	VUE GÉNÉRALE DU SITE GhGk-65, SITUÉ SUR LA RIVE NORD DE LA GRANDE RIVIÈRE DE LA BALEINE, À L'ARRIÈRE DU MAGASIN "THE BAY"
3.9	O	VUE D'UNE ZONE DE DÉFLATION SITUÉE À L'EXTRÉMITÉ EST DU SITE GhGk-65. DES ÉCLATS ONT ÉTÉ OBSERVÉS EN SURFACE (RUBAN ROUGE)
3.10	S	VUE D'UNE ZONE DE DÉFLATION SITUÉE À L'EXTRÉMITÉ OUEST DU SITE GhGk-65. DES ÉCLATS ONT ÉTÉ OBSERVÉS EN SURFACE (RUBAN ROUGE)
3.11 À 3.16	S-O À N-O	VUE GÉNÉRALE DE L'ANCIEN EMPLACEMENT DU POSTE DE TRAITE DE LA HBC. ON OBSERVE SUR LA PLAGE LES ANCIENS CONTENEURS UTILISÉS POUR MÉLANGER LA GRAISSE DE BALEINE

PHOTO #	ORIENTATION	DESCRIPTION
3.17	E	VUE DE L'UNE DES STRUCTURES D'HABITATION, SITUÉE DANS LE CHAMP DE BLOCS DU SITE GhGk-24
3.18	S-E	VUE D'UNE CACHE OU SÉPULTURE?, SITUÉE DANS LE CHAMP DE BLOCS DU SITE GhGk-74
3.19	O À E	VUE GÉNÉRALE DES CHAMPS DE BLOCS COMPRENANT AU PREMIER PLAN LE SITE GhGk-24, PUIS D'OUEST EN EST LES SITES GhGk-70 À 75
3.26	N	VUE GÉNÉRALE DU SITE GhGk-7, PRISE DE LA GRANDE RIVIÈRE DE LA BALEINE
3.27 À 3.31	N	VUE GÉNÉRALE DE L'EMPLACEMENT PRÉSUMÉ DU SITE GhGk-15, PUIS AU SECOND PLAN, SUR RIVE OPPOSÉE (RIVE NORD) EMBLEMES PRÉSUMÉS DES SITES GhGk-8 ET 9
3.32 À 3.36	S	VUE GÉNÉRALE DE L'EMPLACEMENT DES SITES GhGk-14, 15, 16 ET 19, PRISE DE LA GRANDE RIVIÈRE DE LA BALEINE
3.37	N-O	VUE GÉNÉRALE DU SITE GhGk-45, PRISE DE LA GRANDE RIVIÈRE DE LA BALEINE
4.6 À 4.11	O À N	VUE GÉNÉRALE EN DIRECTION DE LA MER D'HUDSON, PRISE DU SITE GhGk-4
4.12	N-E	VUE DE L'ABRI SOUS ROCHE, PRISE DU SITE GhGk-4
4.13 ET 4.14	E À S	VUE GÉNÉRALE, PRISE DU SITE GhGk-4
4.15 ET 4.16	S	VUE DE DEUX STRUCTURES D'HABITATION SEMI-SOUTERRAINES SUR LE SITE GhGk-4
4.17	N	VUE GÉNÉRALE DU SITE GhGk-11 ET DES ZONES DE DÉFLATION, PRISE DE LA GRANDE RIVIÈRE DE LA BALEINE
4.18 ET 4.19	N-E	VUE GÉNÉRALE DU SITE GhGk-68, PRISE DE LA GRANDE RIVIÈRE DE LA BALEINE
5.2 À 5.10	N-E À N-O	VUE GÉNÉRALE DU SITE GhGk-1
5.11	E	VUE DE L'INTÉRIEUR DE LA PREMIÈRE ÉGLISE, QUI ABRITE ACTUELLEMENT UN MUSÉE
5.12	N-E	VUE DE LA PREMIÈRE ÉGLISE DE POSTE-DE-LA-BALEINE
5.13	N-E	VUE DU PANNEAU COMMÉMORATIF, SITUÉ À PROXIMITÉ DE LA PREMIÈRE ÉGLISE
5.14		VUE D'UNE PREMIÈRE SÉRIE D'OUTILS EN PIERRE, CONSERVÉS DANS LA PREMIÈRE ÉGLISE
5.15		VUE D'UNE SECONDE SÉRIE D'OUTILS EN PIERRE, CONSERVÉS DANS LA PREMIÈRE ÉGLISE
5.16	N	VUE DE LA STRATIGRAPHIE DANS UNE PAROI ÉRODÉE DU SITE GhGk-45. ON OBSERVE UNE COUCHE D'OCCUPATION NOIRE, CONTENANT LE MATÉRIEL ARCHÉOLOGIQUE
5.17	N	VUE DE LA STRATIGRAPHIE DANS UNE PAROI ÉRODÉE DU SITE GhGk-45. ON OBSERVE UNE COUCHE D'OCCUPATION NOIRE, CONTENANT LE MATÉRIEL ARCHÉOLOGIQUE
5.18 À 5.25	S-E À S-O	VUE GÉNÉRALE DES VILLAGES CRI ET INUIT. ON REMARQUE AU PREMIER PLAN L'ANCIENNE PISTE D'ATERRISSAGE
6.0 À 6.5	N-E À N-O	VUE GÉNÉRALE DU DÉPOTOIR MUNICIPAL ET DE L'EMPLACEMENT DU SITE GhGk-20, AUJOURD'HUI RECOUVERT DE DÉCHETS
6.6 À 6.15	S-O À N-O	VUE GÉNÉRALE DE LA PISTE D'ATERRISSAGE ACTUELLE, LONGEANT LA RIVE DE LA MER D'HUDSON
6.16 À 6.22	S-O À N-O	VUE GÉNÉRALE DE LA PISTE D'ATERRISSAGE ACTUELLE, LONGEANT LA RIVE DE LA MER D'HUDSON

ANNEXE 5
PHOTOGRAPHIES AÉRIENNES

LISTE DES SITES LOCALISÉS SUR PHOTOGRAPHIES AÉRIENNES

# PHOTOGRAPHIE AÉRIENNE	ÉCHELLE	CODE BORDEN
A 31450-67	1 : 8 000	GhGk-68
A 31450-82	1 : 8 000	GhGk-23, 24, 70, 71, 72, 73, 74, 75, 79 et 80
A 31450-84	1 : 8 000	GhGk-45, 64, 65 ET 67 C.B.H.
A 31450-100	1 : 8 000	GhGk-66, 78, 84, 85 ET 86
1231-78	1 : 31 640	GhGk-1, 69, 76 et 77

ANNEXE 6

TABLEAU COMPARATIF DES U.T.M.