

INVENTAIRE ARCHEOLOGIQUE DE L'AIRE  
D'ETUDE DU VILLAGE D'INUKJUAQ,  
NOUVEAU-QUEBEC. REFECTION DES  
INFRASTRUCTURES AEROPORTUAIRES

TOME 2 : PHOTOGRAPHIES ET  
FICHES TECHNIQUES

PRESENTE AU

SERVICE DE L'ENVIRONNEMENT  
MINISTERE DES TRANSPORTS DU QUEBEC

PAR

L'INSTITUT CULTUREL AVATAQ inc.

FEVRIER 1987



Photo 1. Site IcGm-2, structure 1 vers l'est.  
(Chemin d'accès à l'arrière plan)



Photo 2. Site IcGm-2, structure 2 vers l'ouest.  
Cette structure est localisée directement au bord de la zone bulldozée.



Photo 3. Site IcGm-2, cache en pierre vers l'est.



Photo 4. Site IcGm-3, vue générale du secteur nord vers l'ouest. Le site IcGm-2 est localisé au bord du banc d'emprunt dans la partie centre de l'arrière plan.



Photo 5. Site IcGm-3, vue générale du secteur sud vers l'ouest-sud-ouest. La structure 4, partiellement détruite, se trouve à la droite de l'amas de pierre au bord du chemin.



Photo 6. Site IcGm-3, structure 1 vers l'ouest



Photo 7. Site IcGm-3, structure 3 vers l'est.



Photo 8. Site IcGm-3, partie préservée de la structure 4, vue vers l'est. La partie nord-ouest de la structure a été détruite par le chemin d'accès.




Photo 9. Site IcGm-3, structure 5 vers le sud.



Photo 10. Site IcGm-4, vue générale de l'aire A vers l'est-nord-est. Zone perturbée à l'avant plan et chemin d'accès à l'arrière plan du côté droit.



Photo 11. Site IcGm-4, vue générale de l'aire B  
(terrasse de 17 m) vers le nord-est.



Photo 12. Site IcGm-4, vue générale de l'aire C  
vers l'est. Les pierres visibles en  
surface correspondent aux structures  
1, 2 et 3.




Photo 13. Site IcGm-4, structures 1 et 2, aire C  
vue vers le sud.




Photo 14. Site IcGm-4, structure 6 et 7, aire B  
vue vers le sud.






Photo 15. Site IcGm-4, zone de déflation correspondante à la concentration 1, de vestiges lithiques dans l'aire D (vue vers le nord).



Photo 16. Site IcGm-5, vue générale du secteur nord de l'aire A, vers l'ouest-nord-ouest.



Photo 17. Site IcGm-5, vue générale de l'aire C, vers le nord-est.




Photo 18. Site IcGm-5, structure 1, aire A, vers l'ouest.



Photo 19. Site IcGm-5, structure 5, aire A,  
vers l'est.



Photo 20. Site IcGm-5, structure 11, aire B,  
vers le nord.



Photo 21. Site IcGm-5, structure 13, aire B,  
vers l'est



Photo 22. Site IcGm-5, concentration 1 de  
vestiges lithiques, aire A.



Photo 23. Site IcGm-5, concentration 3 de vestiges lithiques, aire A.



Photo 24. Site IcGm-8, vue générale vers l'est



Photo 25. Site IcGm-8, vue générale vers le nord.



Photo 26. Site IcGm-8, concentration 1 de vestiges lithiques.




Photo 27. Site IcGm-8, concentration 2 de vestiges lithiques.



Photo 28. Site IcGm-8, construction du bâtiment de la Société Makivik.



Photo 29. Site IcGm-9, vue générale vers l'est.

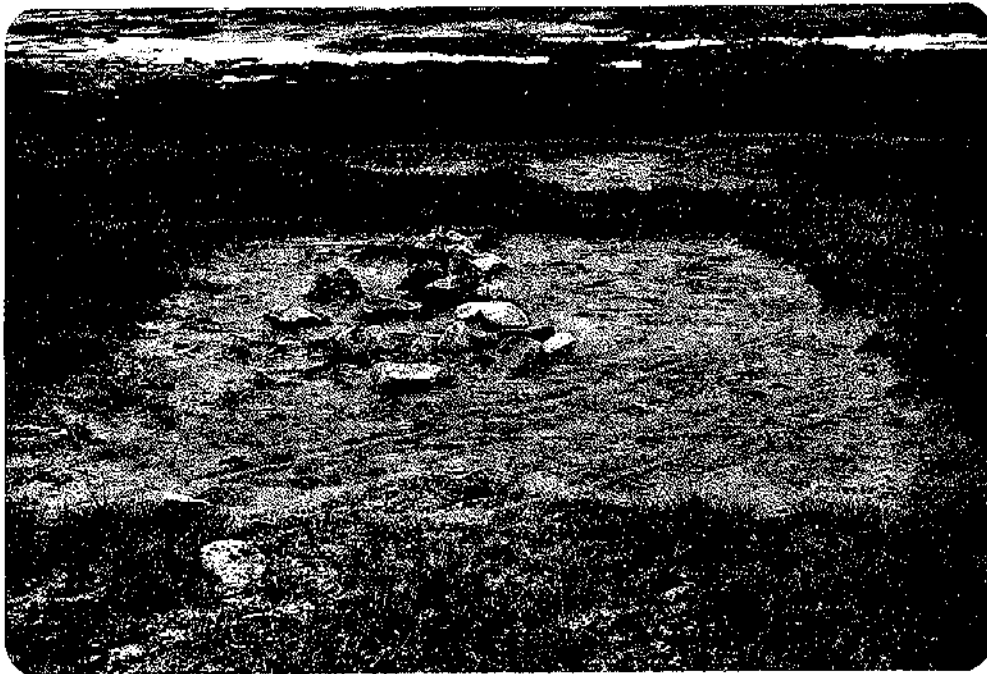


Photo 30. Site IcGm-10, structure d'habitation  
fouillée en 1981, par Daniel Weetaluktuk.





Photo 31. Site IcGm-11, structure 1, vers le nord



Photo 32. Site IcGm-12, vue générale du fond de la cavité dans l'affleurement rocheux.




Photo 33. Site IcGm-13, sondage 2 vers le sud.  
La pointe de la truelle indique la  
localisation du fragment de couteau  
en pierre trouvé en surface.



Photo 34. Site IcGm-14, vue générale vers l'est.



Photo 35. Site IcGm-14, vue générale des concentrations de vestiges lithiques 1 et 2, vers le sud-est.




Photo 36. Site IcGm-15, structure 1, vers le sud.



Photo 37. Site IcGm-15, structure 2 vers l'est.




Photo 38. Site IcGm-16, vue générale, vers le sud.



Photo 39. Site IcGm-16, structure 1, vers le nord.



Photo 40. Site IcGm-16, structure 2, vers le nord.



Photo 41. Site IcGm-16, structure 4, vers le sud.



Photo 42. Site IcGm-16, structure 5, vers l'ouest.



Photo 43. Site IcGm-17, vue générale vers le sud.



Photo 44. Site IcGm-17, structure 1, vers le nord.



Photo 45. Site IcGm-17, structure 2 vers le nord.



Photo 46. Site IcGm-18, structure 2 vers l'ouest.






Photo 47. Site IcGm-18, structure 5 vers le sud-est.



Photo 48. Site IcGm-18, structure 6, vers le sud.




Photo 49. Site IcGm-18, affût, vers le nord.



Photo 50. Site IcGm-19, structure 1, vers le sud. Le muret suggérant la réutilisation de la structure comme affût se trouve à l'avant-plan.



Photo 51. Site IcGm-19, structure 3 vers le nord. Vue du muret à la limite nord de la structure.



Photo 52. Site IcGm-19, structure 4, vers le sud-est.



Photo 53. Site IcGm-19, structure 7 vers l'ouest.



Photo 54. Site IcGm-19, structure 9, vers l'est.



Photo 55. Site IcGm-20, structure 1, vers le nord.



Photo 56. Site IcGm-20, structure 2, vers le sud.



Photo 57. Site IcGm-20. Vue vers l'est des deux blocs associés à la structure 3 interprétés comme supports à kayak.



Photo 58. Site IcGm-20, vue vers l'ouest des deux blocs associés à la structure 2 interprétés comme supports à kayak.



Photo 59. Site IcGm-21, vue générale de l'aire  
A, vers l'est.



Photo 60. Site IcGm-21, vue générale de l'aire  
B, vers l'ouest.



Photo 61. Site IcGm-21, vue générale vers l'ouest-nord-ouest des structures d'habitation, aire B.



Photo 62. Site IcGm-22, vue générale vers l'est.



Photo 63. Site IcGm-22, vue vers le sud-ouest  
de la cache à kayak.






Photo 64. Site IcGm-22, vue vers le nord-est  
de la cache à kayak.

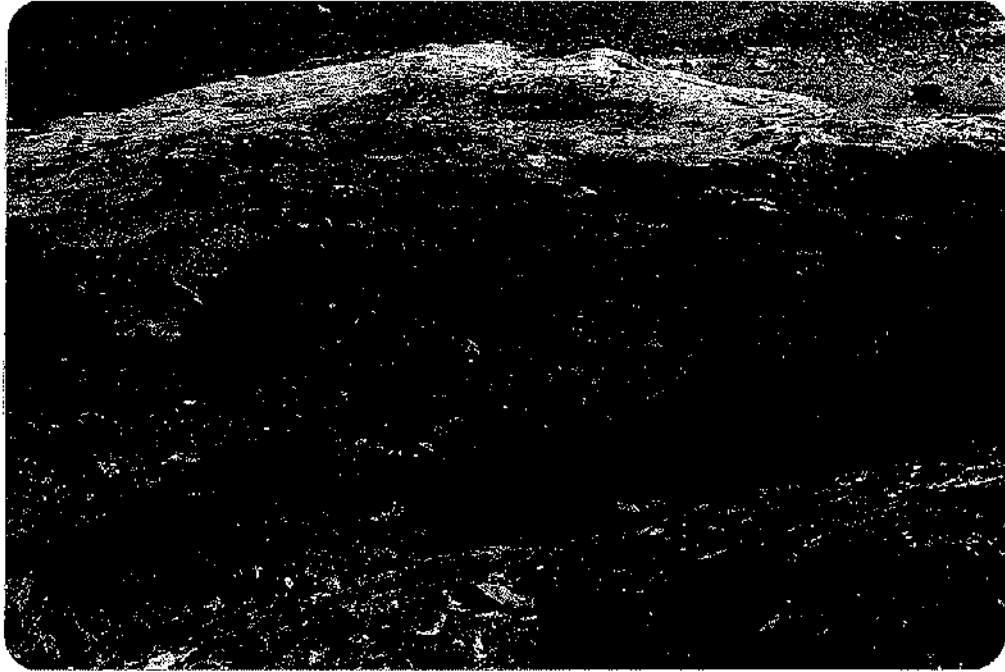


Photo 65. Site IcGm-23, vue générale vers le sud.



Photo 66. Site IcGm-24, vue vers le sud de la cache à kayak.



Photo 67. Site IcGm-25, vue générale vers le nord-ouest.




Photo 68. Site IcGm-25, structure 3, vers le sud.




Photo 69. Site IcGm-25, vue générale de la zone perturbée et de la localisation de la concentration de vestiges lithiques 1.



Photo 70. Site IcGn-2, structure 2, vers le sud.



Photo 71. Site IcGn-2, structure 3, vers l'ouest.




Photo 72. Site IcGn-2, structure 6, vers le sud.




Photo 73. Site IcGn-2, structure 15, vers le nord.



Photo 74. Site IcGn-3, structure 1, vers le nord-ouest.



## FICHE DESCRIPTIVE DE L'ENVIRONNEMENT

## LOCALISATION DU SITE

COORDONNEES GEOG.: \_\_\_\_\_ PLAN D'EAU: rivière Innucsuaq  
 COORDONNEES U.T.M.: \_\_\_\_\_ DISTANCE/RIVE: 50 m  
 CARTE: 34L/8 ECH.: 1:50 000 ALTITUDE/PLAN D'EAU: 5 m  
 PHOTO-AERIENNE: --- ECH.: --- ALTITUDE/MER: --- m  
 LOCALISATION INFORMELLE: localisé entre le banc d'emprunt et la route  
d'accès à environ 500m au nord-est du village.

## MORPHO-SEDIMENTOLOGIE

DEPOTS DE SURFACE: sable et gravier avec affleurements wlat  
 MORPHOLOGIE: fluviale  
 RELIEF: plat DRAINAGE: bon

## COUVERT VEGETAL

ESPECES DOMINANTES: mousses et lichens, sphaigne  
 ESPECES SECONDAIRES: bouleau nain  
 ETENDUE: clairsemé

## NATURE DE L'INTERVENTION

Phase II (inventaire) des recherches archéologiques du wroiet de  
réfection des infrastructures aéroportuaires nordiques.

## REMARQUES

site menacé de destruction imminente  
fouilles de sauvetage envisagées pour l'été 1986

REFERENCES notes de terrain

PHOTOS DU MILIEU NB85-1(1):?1 C85-1(1):?5

## RECENSEUR(S)

DATE 21 juillet 1985

Jean-Claude Moquin

Annie Weetaluktuk



## FICHE DESCRIPTIVE DU SITE

TOPONYME INUIT \_\_\_\_\_

## DONNEES D'OCCUPATION

APPARTENANCE CULTURELLE: Néoesquimaux-préhistorique

CHRONOLOGIE ESTIMEE: \_\_\_\_\_

DIMENSIONS MAX. (m): 25 x 15SUPERFICIE TOTALE (m2): 375REPARTITION DE L'ESPACE SITE: le site occupe un dépôt de sable et gravier entre le chemin d'accès et un banc d'emprunt

## TRACES ET VESTIGES D'OCCUPATION OBSERVES

STRUCTURES D'HABITATION: deux(2) cercles de tente montrant des divisions axialesAUTRES AMENAGEMENTS: une(1) cache de pierres partiellement affaisséeVESTIGES LITHIQUES: NILAUTRES VESTIGES: fragments d'os de caribou (structure 1)

## ECHANTILLONNAGE

TECHNIQUES: sondages 50 x 50 cmVESTIGES RECUEILLIS: fragments d'os de caribou (structure 1)PRELEVEMENTS: NIL

## ETAT DU SITE

INTEGRITE: structures observées sont intactesNATURE DE LA PERTURBATION: banc d'emprunt et route d'accèsREMARQUES selon les données de Daniel Weetaluktuk, il manquerait une portion du siteRECOMMANDATIONS fouilles de sauvetage envisagées pour l'été 1986PHOTOS BW85-1(1):19 à 22, C85-(1): 23 à 26,NO. DU PLAN 85(1):002 S85-1(1): 20 à 23


## FICHE DESCRIPTIVE DES STRUCTURES D'HABITATION

NO. DE LA STRUCTURE: 1 APPARTENANCE CULTURELLE: néoesq. préhist.  
 TYPE: cercle de tente DIMENSIONS INTERNES (m): 6,3 dia  
 FORME: circulaire ORIENTATION: --- ETAT: intact  
 DESCRIPTION: fortement empierrée

LOCALISATION: à proximité immédiate du chemin d'accès

## AMENAGEMENTS INTERNES

TYPE	DIMENSIONS (m)	ORIENTATION
<u>plate-forme</u>	<u>6,3 X 3,0</u>	<u>NE-SO</u>



VESTIGES RECUEILLIS: fragments osseux (caribou)

PRELEVEMENTS: nil

REMARQUES: bord de la plate-forme est défini par un alignement de pierres

PHOTOS: NB85-1(1):19 C85-1(1):23 S85-1(1):20




## FICHE DESCRIPTIVE DES STRUCTURES D'HABITATION

NO. DE LA STRUCTURE: 2 APPARTENANCE CULTURELLE: néoesq. préhist.  
 TYPE: cercle de tente DIMENSIONS INTERNES (m): 6,0 dia  
 FORME: circulaire ORIENTATION: --- STAT: intact  
 DESCRIPTION: défini par un cercle de pierres espacées

LOCALISATION: à proximité immédiate d'un banc d'emprunt

## AMENAGEMENTS INTERNES

TYPE	DIMENSIONS (m)	ORIENTATION
<u>foyer</u>	<u>0,70 dia</u>	<u>---</u>
_____	_____	_____
_____	_____	_____
_____	_____	_____



VESTIGES RECUEILLIS: nil

PRELEVEMENTS: nil

REMARQUES: espace restreint. préalablement fouillé dans le  
secteur sud-est de la structure

PHOTOS: NB85-1(1):20,21 C85-1(1):24,25 S85-1(1):21



SITE IcGm-2

## FICHE DESCRIPTIVE DES AMENAGEMENTS PARTICULIERS

<u>NO.</u>	<u>TYPE</u>	<u>DIMENSIONS (m)</u>	<u>LIAISONS PHYSIQUES</u>	<u>PHOTOS</u>
I	cache en pierres	affaissée	équidistance entre les structures 1 et 2	NB85-1(1):22 CB5-1(1):26 S85-1(1):23



Institut Culturel Avataq

# FICHE SONDAGE

NO. DU SONDAGE: 1 DIMENSIONS: 50 X 50 cm PROFONDEUR: 13 cm

LOCALISATION: centre de la structure 1

VESTIGES RECUEILLIS: vestiges osseux (2) appartenant à un mammifère terrestre (caribou)


TRACES D'OCCUPATION: nil

PRELEVEMENTS: nil

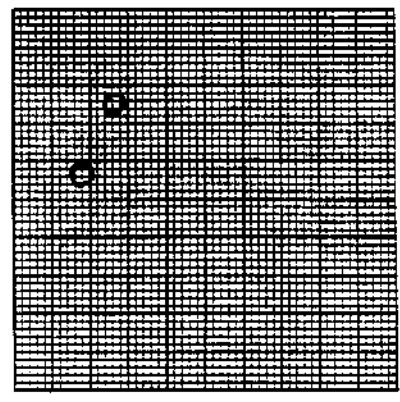
## STRATIGRAPHIE

COUCHE	DESCRIPTION	EPAISSEUR (X)
I	tourbe	5 cm
II	sable et gravier	8 cm

PROFIL DE SOL  
MUR: nord ECH: 1:10



LOCALISATION DES VESTIGES  
COUCHE: II ECH: 1:10



LEGENDE:

	tourbe
	sable
	gravier

LEGENDE:

	vestige osseux
--	----------------

REMARQUES: nil

PHOTOS: nil



## FICHE DESCRIPTIVE DE L'ENVIRONNEMENT

## LOCALISATION DU SITE

COORDONNEES U.T.M.: \_\_\_\_\_ PLAN D'EAU: rivière Innucsuaq  
 CARTE 341/8 ECH.: 1:50 000 DISTANCE/RIVE: 150 m  
 PHOTO-AERIENNE: ----- ECH.: ----- ALTITUDE/PLAN D'EAU: 6.25 à 10 m  
 LOCALISATION INFORMELLE: 100m au nord site ICGM-2. de nart et  
d'autre de la route d'accès

## MORPHO-SEDIMENTOLOGIE

DEPOTS DE SURFACE: champ de blocs, gravier  
 MORPHOLOGIE: fluviale  
 RELIEF: Pente légère descendante DRAINAGE: moyen

## COUVERT VEGETAL

ESPECES DOMINANTES: sphaigne  
 ESPECES SECONDAIRES: végétation arbustive concentrée dans les structures  
 ETENDUE: couvert végétal quasi uniforme

## NATURE DE L'INTERVENTION

Phase II (inventaire) des recherches archéologiques du projet  
de réfection des infrastructures aéroportuaires nordiques

## REMARQUES

Site partiellement perturbé et menacé d'altérations futures dues  
à l'élargissement de la route d'accès. Fouilles de sauvetage  
envisagées pour l'été 1986.

REFERENCES notes de terrain

PHOTOS DU MILIEU NB85-1(4):20,21 C85-1(5):4,5

RECEPTEUR(S)

DATE 28 juillet 1985

Jean-Claude Moquin

Annie Weetaluktuk



Institut Culturel Avataa

## FICHE DESCRIPTIVE DU SITE

TOPONYME INUIT \_\_\_\_\_

## DONNEES D'OCCUPATION

APPARTENANCE CULTURELLE: Dorsétienne et Néoesquimaude préhistorique

CHRONOLOGIE ESTIMEE: \_\_\_\_\_

DIMENSIONS MAX. (m): 75 x 60 SUPERFICIE TOTALE (m2): 4500REPARTITION DE L'ESPACE SITE: de part et d'autre de la route d'accès menant à la future piste d'atterrissage

## TRACES ET VESTIGES D'OCCUPATION OBSERVES

STRUCTURES D'HABITATION: six(6) cercles de tente dont cinq(5) seraient d'appartenance dorsétienneAUTRES AMENAGEMENTS: deux(2) caches de pierres dont l'une est située dans la structure 1VESTIGES LITHIQUES: (1) fragment de couteau en métabasalteAUTRES VESTIGES: NIL

## ECHANTILLONNAGE

TECHNIQUES: Sondages 50 x 50cmVESTIGES RECUEILLIS: NILPRELEVEMENTS: NIL

## ETAT DU SITE

INTEGRITE: Structure 4 est partiellement enfouie sous la routeNATURE DE LA PERTURBATION: route d'accèsREMARQUES NILRECOMMANDATIONS Fouilles de sauvetage envisagées pour l'été 1986PHOTOS BW85-1(4): 14 à 21, C85-1(4): 35 à 37,NO. DU PLAN 85(1):002 C85-1(5): 0 à 5,  
S85-1(4): 21 à 28



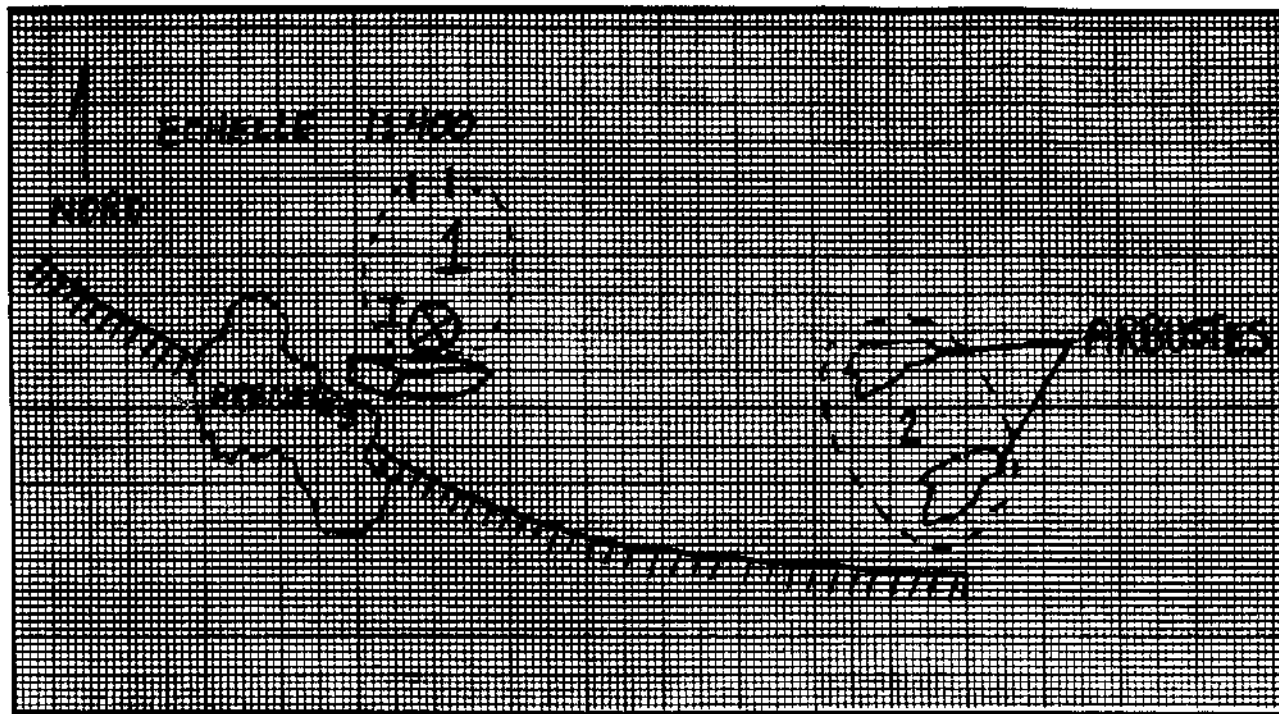
## FICHE DESCRIPTIVE DES STRUCTURES D'HABITATION

NO. DE LA STRUCTURE: 1 APPARTENANCE CULTURELLE: dorsétienne  
 TYPE: cercle de tente DIMENSIONS INTERNES (m): 4,0 X 3,0  
 FORME: rectangulaire ORIENTATION: N/S ETAT: intact  
 DESCRIPTION: fortement empierrée

LOCALISATION: centre ouest du site en bordure de la terrasse

## AMENAGEMENTS INTERNES

TYPE	DIMENSIONS (m)	ORIENTATION
<u>entrée</u>	<u>1,0</u>	<u>vers le N.</u>
<u>cache en pierres</u>	<u>1,25 dia</u>	<u>---</u>



VESTIGES RECUEILLIS: nil

PRELEVEMENTS: nil

REMARQUES: la cache est située dans la partie sud de la structure

PHOTOS: NB85-1(4):14 C85-1(4):35 S85-1(4):21



## FICHE DESCRIPTIVE DES STRUCTURES D'HABITATION


NO. DE LA STRUCTURE: 2 APPARTENANCE CULTURELLE: dorsétienne  
 TYPE: cercle de tente DIMENSIONS INTERNES (m): 3,8 X 2,8  
 FORME: rectangulaire ORIENTATION: NO/SE ETAT: intact  
 DESCRIPTION: fortement empierrée

LOCALISATION: c'entre-ouest du site, en bordure de la terrasse

## AMENAGEMENTS INTERNES

TYPE	DIMENSIONS (m)	ORIENTATION
_____	_____	_____
_____	_____	_____
_____	_____	_____
_____	_____	_____

Voir fiche précédente pour croquis



VESTIGES RECUEILLIS: nil

PRELEVEMENTS: nil

REMARQUES: l'intérieur de la structure est occupé par  
une végétation arbustive dense

PHOTOS: NB85-1(4):15,16 C85-1(4):36,37 S85-1(4):22,23



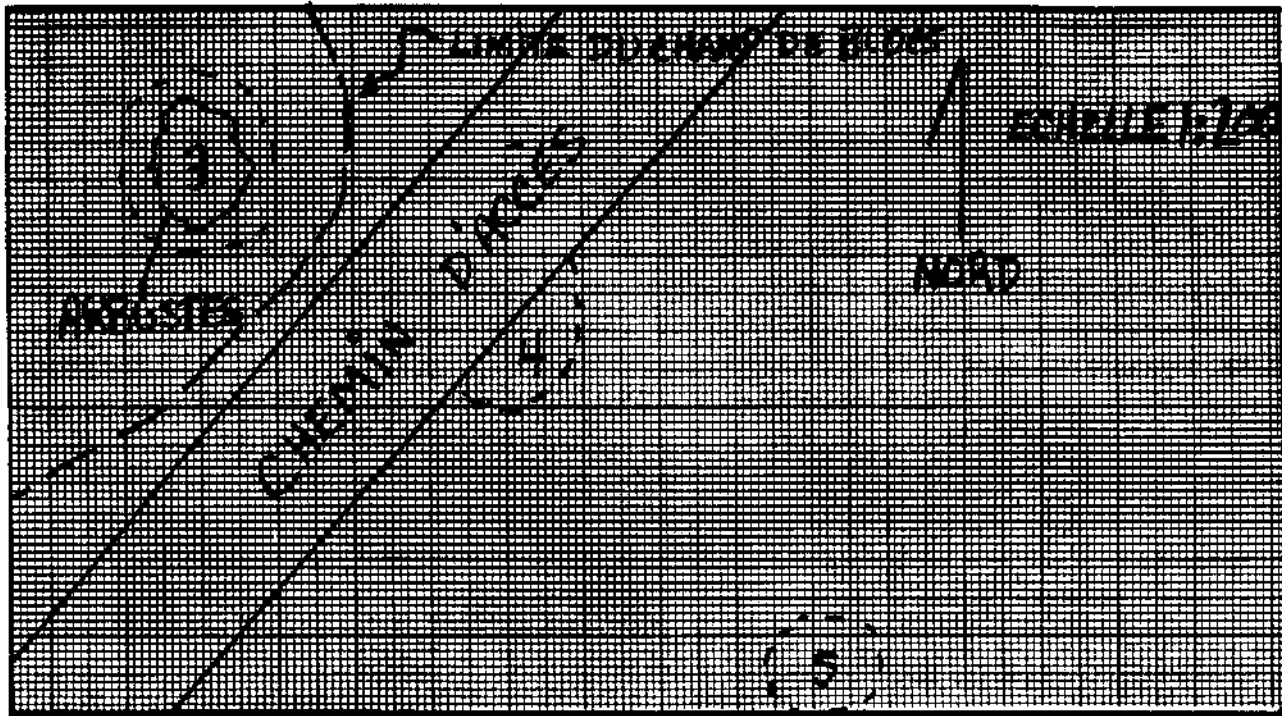
## FICHE DESCRIPTIVE DES STRUCTURES D'HABITATION

NO. DE LA STRUCTURE: 3 APPARTENANCE CULTURELLE: dorsétienne  
 TYPE: cercle de tente DIMENSIONS INTERNES (m): 3,0 X 3,0  
 FORME: carrée ORIENTATION: --- ETAT: intact  
 DESCRIPTION: fortement empierrée

LOCALISATION: centre du site, immédiatement à l'ouest du chemin d'accès

## AMENAGEMENTS INTERNES

TYPE	DIMENSIONS (m)	ORIENTATION
<u>nil</u>		



VESTIGES RECUEILLIS: nil

PRELEVEMENTS: nil

REMARQUES: végétation arbustive dense au centre de la structure

PHOTOS: NB85-1(4):17 C85-1(5):0,1 S85-1(4):24



## FICHE DESCRIPTIVE DES STRUCTURES D'HABITATION


NO. DE LA STRUCTURE: 4 APPARTENANCE CULTURELLE: dorsétienne  
 TYPE: cercle de tente DIMENSIONS INTERNES (m): 2,9 X 2,8 (partielles)  
 FORME: indéterminée ORIENTATION: indéfinie ETAT: partiellement dét.  
 DESCRIPTION: empierrement plus léger que structures 1,2 et 3

LOCALISATION: partiellement recouverte par le chemin d'accès

## AMENAGEMENTS INTERNES

TYPE	DIMENSIONS (m)	ORIENTATION
<u>nil</u>		

Voir fiche précédente pour croquis



VESTIGES RECUEILLIS: nil

PRELEVEMENTS: nil

REMARQUES: nil

PHOTOS: NB85-1(4):18 C85-1(5):2 S85-1(4):25



## FICHE DESCRIPTIVE DES STRUCTURES D'HABITATION


NO. DE LA STRUCTURE: 5 APPARTENANCE CULTURELLE: dorsétienne  
 TYPE: cercle de tente DIMENSIONS INTERNES (m): 3,1 dia  
 FORME: circulaire ORIENTATION: --- ETAT: intact  
 DESCRIPTION: empierrement léger

LOCALISATION: coin sud-est du site, en bordure de la terrasse

## AMENAGEMENTS INTERNES

TYPE	DIMENSIONS (m)	ORIENTATION
<u>nil</u>		

Voir fiche précédente pour croquis



VESTIGES RECUEILLIS: nil

PRELEVEMENTS: nil

REMARQUES: couvert arbustif dense à l'intérieur  
de la structure

PHOTOS: NB85-1(4):19 C85-1(5):3 S85-1(4):26



## FICHE DESCRIPTIVE DES STRUCTURES D'HABITATION

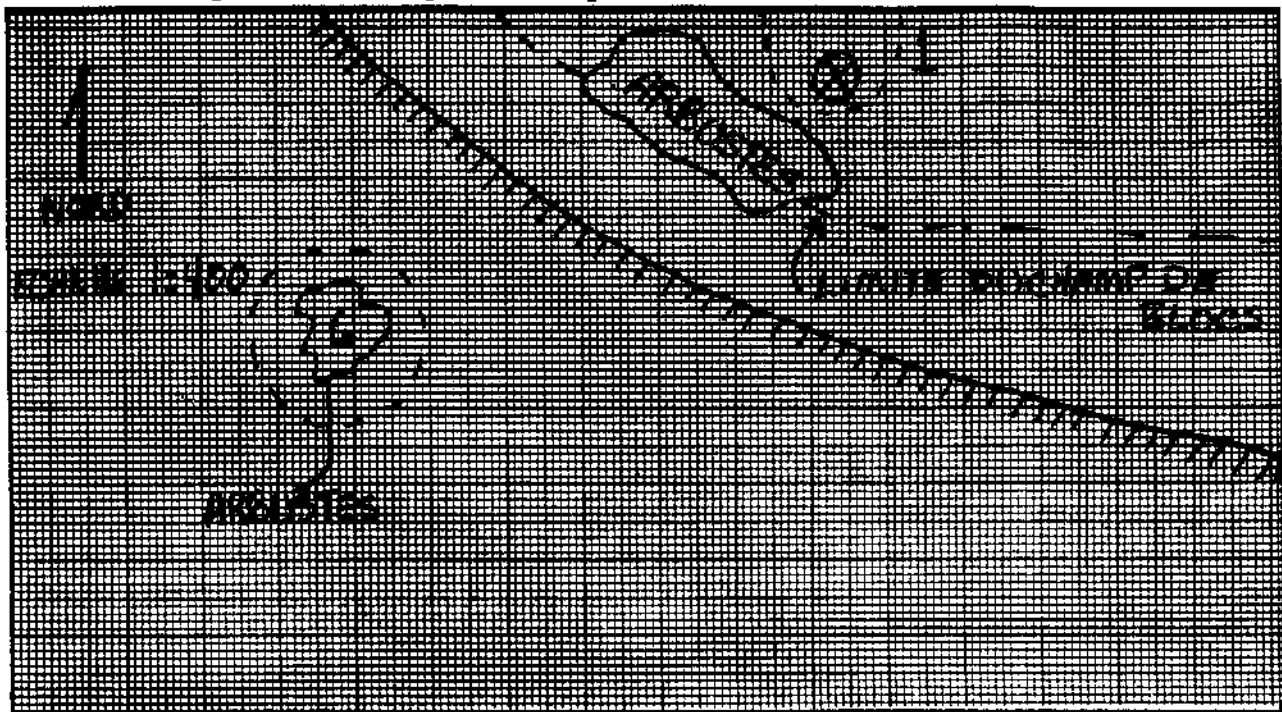
NO. DE LA STRUCTURE: 6 APPARTENANCE CULTURELLE: néoesquimaude préhist.  
 TYPE: cercle de tente DIMENSIONS INTERNES (m): 5,2 dia  
 FORME: circulaire ORIENTATION: ---- ETAT: intact  
 DESCRIPTION: empierrement faible

LOCALISATION: ouest du site, sur terrasse inférieure

## AMENAGEMENTS INTERNES

TYPE	DIMENSIONS (m)	ORIENTATION
<u>nil</u>		

Voir fiche précédente pour croquis



VESTIGES RECUEILLIS: nil

PRELEVEMENTS: nil

REMARQUES: couvert arbustif dense à l'intérieur de la structure

PHOTOS: nil



## FICHE DESCRIPTIVE DES AMENAGEMENTS PARTICULIERS

<u>NO.</u>	<u>TYPE</u>	<u>DIMENSIONS (m)</u>	<u>LIAISONS PHYSIQUES</u>	<u>PHOTOS</u>
I	cache en pierres'	dia:1,25 haut: 0,95	à l'intérieur de la structure 1	NB85-1(4):14 C85-1(4):35 S85-1(4):21
II	cache en pierres	dia : 1,35 haut: 0,85	à 5 m au nord de la structure 2	nil



## FICHE DESCRIPTIVE DE L'ENVIRONNEMENT

## LOCALISATION DU SITE

COORDONNEES GEOG: \_\_\_\_\_ rivière Innucsuaq  
 COORDONNEES U.T.M.: \_\_\_\_\_ DISTANCE/RIVE: 200 m  
 CARTE: 34L/8 ECH.: 1:50 000 ALTIUDE/PLAN D'EAU: 17 à 25 m  
 PHOTO-AERIENNE: --- ECH.: --- ALTIUDE/MER: ----- m  
 LOCALISATION INFORMELLE: sur la terrasse surplombant au nord 1<sup>er</sup> s'te  
IcGm-3, de aart et d'autre de la route d'accès

## MORPHO-SEDIMENTOLOGIE

DEPOTS DE SURFACE: sable et gravier. affleurements plats  
 MORPHOLOGIE: fluviale et glaciaire  
 RELIEF: plat DRAINAGE: bon

## COUVERT VEGETAL

ESPECES DOMINANTES: mousses  
 ESPECES SECONDAIRES: lichens  
 ETENDUE: couverture partielle

## NATURE DE L'INTERVENTION

Phase II (inventaire) des recherches archéologiques du projet de  
réfection des infrastructures aéroportuaires nordiques

## REMARQUES

Site partiellement perturbé, altérations futures inévitables  
dues à l'élargissement de la route d'accès. Fouilles de sauvetage  
envisagées pour l'été 1986.

REFERENCES notes de terrain

PHOTOS DU MILIEU NB85-1(4):4,5,7,8 C85-1(4):17,18,27,28

RECENSEUR(S)

DATE 28 juillet 1985Jean-Claude MoquinIan Badgley

Institut Culturel Avataq



## FICHE DESCRIPTIVE DU SITE

TOPONYME INUIT \_\_\_\_\_

## DONNEES D'OCCUPATION

APPARTENANCE CULTURELLE: Dorsétienne

CHRONOLOGIE ESTIMEE: \_\_\_\_\_

DIMENSIONS MAX. (m): 150 x 100 SUPERFICIE TOTALE (m<sup>2</sup>): 15 000REPARTITION DE L'ESPACE SITE: située sur une série de terrasses sablonneuses et de dépôts de sable et gravier d'origine fluviale. 4 airesTRACES ET VESTIGES D'OCCUPATION OBSERVES distinctesSTRUCTURES D'HABITATION: sept cercles de tenteAUTRES AMENAGEMENTS: NILVESTIGES LITHIQUES: surface: 397 éclats et 9 outils ou fragments d'outilsAUTRES VESTIGES: NIL

## ECHANTILLONNAGE

TECHNIQUES: sondages 50 x 50cmVESTIGES RECUEILLIS: 142 éclats et un fragment d'outilPRELEVEMENTS: NIL

## ETAT DU SITE

INTEGRITE: l'aire A est légèrement perturbéeNATURE DE LA PERTURBATION: route d'accès

## REMARQUES \_\_\_\_\_

RECOMMANDATIONS fouilles de sauvetage envisagées pour l'été 1986PHOTOS BW85-1(4): 4A 8 et 12,13, C85-1(4): 17 à 28 et 32,  
NO. DU PLAN 85(1):003 à 20. 33,34. S85-1(4): 8A 12 et 16

## FICHE DESCRIPTIVE DES STRUCTURES D'HABITATION

NO. DE LA STRUCTURE: 1 APPARTENANCE CULTURELLE: dorsétienne  
 TYPE: cercle de tente DIMENSIONS INTERNES (m): 2,5 X 2,1  
 FORME: ovale ORIENTATION: E/O ETAT: intact  
 DESCRIPTION: faible empierrement

LOCALISATION: centre-est du site, aire C

## AMENAGEMENTS INTERNES

TYPE	DIMENSIONS (m)	ORIENTATION
<u>nil</u>		



VESTIGES RECUEILLIS: 44 vestiges lithiques

PRELEVEMENTS: nil

REMARQUES: végétation dense dans la structure

PHOTOS: NB85-1(4):13 C85-1(4):34 S85-1(4):20



## FICHE DESCRIPTIVE DES STRUCTURES D'HABITATION


NO. DE LA STRUCTURE: 2 APPARTENANCE CULTURELLE: dorsétienne  
 TYPE: cercle de tente DIMENSIONS INTERNES (m): 2,6 dia  
 FORME: circulaire ORIENTATION: --- ETAT: intact  
 DESCRIPTION: faible empierrement

LOCALISATION: aire C, 2m à l'ouest nord-ouest de la structure 1

## AMENAGEMENTS INTERNES

TYPE	DIMENSIONS (m)	ORIENTATION
<u>nil</u>		

Voir fiche précédente pour croquis



VESTIGES RECUEILLIS: nil

PRELEVEMENTS: nil

REMARQUES: nil

PHOTOS: NB85-1(4):13 C85-1(4):34 S85-1(4):20



## FICHE DESCRIPTIVE DES STRUCTURES D'HABITATION


NO. DE LA STRUCTURE: 3 APPARTENANCE CULTURELLE: dorsétienne  
 TYPE: cercle de tente DIMENSIONS INTERNES (m): 3,5 X 3,5  
 FORME: carrée ORIENTATION: --- ETAT: intact  
 DESCRIPTION: faible empiérement

LOCALISATION: 3m au NO de la structure 2, aire C

## AMENAGEMENTS INTERNES

TYPE	DIMENSIONS (m)	ORIENTATION
<u>nil</u>		

Voir fiche précédente pour croquis



VESTIGES RECUEILLIS: nil

PRELEVEMENTS: nil

REMARQUES: nil

PHOTOS: NB85-1(4):13 C85-1(4):34 s85-1(4):20



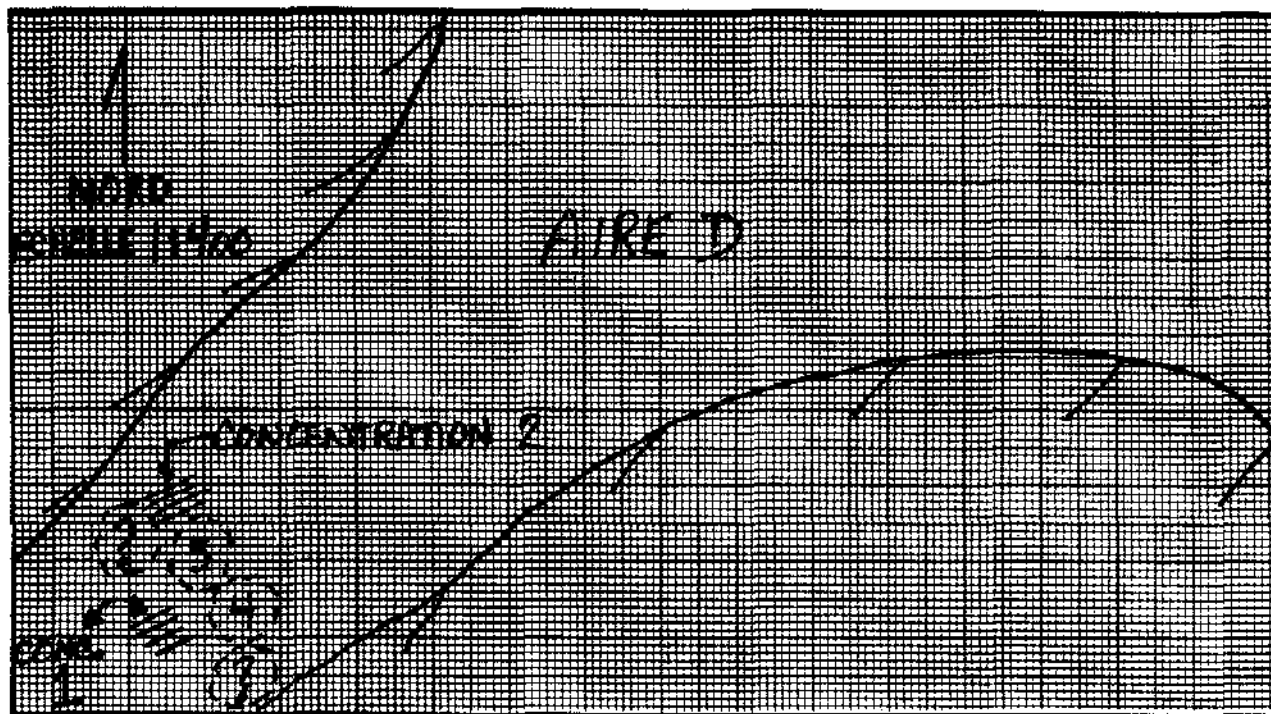
## FICHE DESCRIPTIVE DES STRUCTURES D'HABITATION

NO. DE LA STRUCTURE: 4 APPARTENANCE CULTURELLE: dorsétienne  
 TYPE: cercle de tente DIMENSIONS INTERNES (m): 2,4 X 2,0  
 FORME: ovale ORIENTATION: NO/SE ETAT: intact  
 DESCRIPTION: quelques pierres espacées et très légère dépression

LOCALISATION: aire D, dans le corridor entre les affleurements

## AMENAGEMENTS INTERNES

TYPE	DIMENSIONS (m)	ORIENTATION
<u>nil</u>		



VESTIGES RECUEILLIS: nil

PRELEVEMENTS: nil

REMARQUES: nil

PHOTOS: nil



## FICHE DESCRIPTIVE DES STRUCTURES D'HABITATION


NO. DE LA STRUCTURE: 5 APPARTENANCE CULTURELLE: dorsétienne  
 TYPE: cercle de tente DIMENSIONS INTERNES (m): 2,5 X 2,0  
 FORME: ovale ORIENTATION: NO/SE ETAT: intact  
 DESCRIPTION: quelques pierres éparses et très légère dépression

LOCALISATION: aire D, entre les affleurements dans le corridor

## AMENAGEMENTS INTERNES

TYPE	DIMENSIONS (m)	ORIENTATION
<u>nil</u>		

Voir fiche précédente pour croquis



VESTIGES RECUEILLIS: nil

PRELEVEMENTS: nil

REMARQUES: nil

PHOTOS: nil




## FICHE DESCRIPTIVE DES STRUCTURES D'HABITATION

NO. DE LA STRUCTURE: 6 APPARTENANCE CULTURELLE: dorsétienne  
 TYPE: cercle de tente DIMENSIONS INTERNES (m): 4,0 X 3,0  
 FORME: ovale ORIENTATION: N/S ETAT: intact  
 DESCRIPTION: fortement empierrée

LOCALISATION: aire B, en bordure de la terrasse

## AMENAGEMENTS INTERNES

TYPE	DIMENSIONS (m)	ORIENTATION
<u>nil</u>		



VESTIGES RECUEILLIS: nil

PRELEVEMENTS: nil

REMARQUES: nil

PHOTOS: Nb85-1(4):32

C85-1(4):12

S85-1(4):16



## FICHE DESCRIPTIVE DES STRUCTURES D'HABITATION


NO. DE LA STRUCTURE: 7 APPARTENANCE CULTURELLE: dorsétienne  
 TYPE: cercle de tente DIMENSIONS INTERNES (m): 3,0 X 2,7  
 FORME: ovale ORIENTATION: N/S ETAT: intact  
 DESCRIPTION: fortement empierrée

LOCALISATION: aire B, en bordure de la terrasse

## AMENAGEMENTS INTERNES

TYPE	DIMENSIONS (m)	ORIENTATION
<u>nil</u>		

Voir fiche précédente pour croquis



VESTIGES RECUEILLIS: nil

PRELEVEMENTS: nil

REMARQUES: nil

PHOTOS: N B85-1(4):12 C85-1(4):32 S85-1(4):16





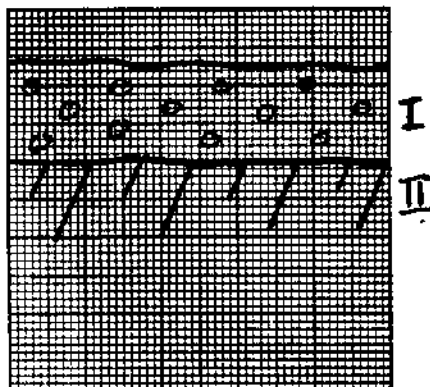
## FICHE SONDAGE

NO. DU SONDAGE: 1 DIMENSIONS: 50 X 50 cm PROFONDEUR: 12 cmLOCALISATION: à l'intérieur de la concentration 1 (aire A)VESTIGES RECUEILLIS: 60 éclats de quartzite dont 3 retouchés et 1 éclat de chertTRACES D'OCCUPATION: nilPRELEVEMENTS: nil


## STRATIGRAPHIE

COUCHE	DESCRIPTION	EPAISSEUR (X)
<u>I</u>	<u>gravier</u>	<u>12 cm</u>
<u>II</u>	<u>roche-mère</u>	<u>-----</u>

## PROFIL DE SOL

MUR: nord ECH: 1:10

## LOCALISATION DES VESTIGES

COUCHE: I ECH: 1:10

## LEGENDE:

<u>oooo</u>	<u>gravier</u>
<u>    </u>	<u>roche-mère</u>

## LEGENDE:

<u>△</u>	<u>quartzite</u>
<u>X</u>	<u>chert</u>
<u>R</u>	<u>éclat retouché</u>

REMARQUES: nilPHOTOS: nil

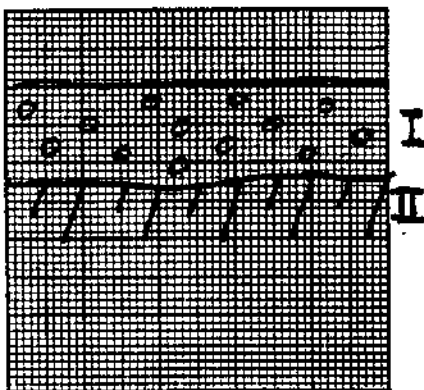
## FICHE SONDAGE

NO. DU SONDAGE: 2 DIMENSIONS: 50 X 50 cm PROFONDEUR: 1? cmLOCALISATION: à l'intérieur de la concentration 1 (aire A)VESTIGES RECUEILLIS: 19 éclats de débitageTRACES D'OCCUPATION: nilPRELEVEMENTS: nil


## STRATIGRAPHIE

COUCHE	DESCRIPTION	EPAISSEUR (X)
I	gravier	12 cm
II	roche-mère	-----

## PROFIL DE SOL

MUR: nord ECH.: 1:10

## LOCALISATION DES VESTIGES

COUCHE: 1 ECH.: 1:10

## LEGENDE:

	gravier
	roche-mère

## LEGENDE:

	quartzite
	chert
	métabasalte
	quartz crist.

REMARQUES: nilPHOTOS: nil


## FICHE SONDAGE

NO. DU SONDAGE: 3 DIMENSIONS: 50 X 50 cm PROFONDEUR: 12 cmLOCALISATION: à l'intérieur de la concentration 1 (aire A)VESTIGES RECUEILLIS: 37 éclats de débitageTRACES D'OCCUPATION: nilPRELEVEMENTS: nil

## STRATIGRAPHIE

COUCHE	DESCRIPTION	EPAISSEUR (X)
<u>I</u>	<u>gravier</u>	<u>12 cm</u>
<u>II</u>	<u>roche-mère</u>	<u>-----</u>

## PROFIL DE SOL

MUR: nord ECH: 1:10

## LOCALISATION DES VESTIGES

COUCHE: I ECH: 1:10

## LEGENDE:

	<u>gravier</u>
	<u>roche-mère</u>

## LEGENDE:

	<u>quartzite</u>
	<u>métabasalte</u>

REMARQUES: nilPHOTOS: nil

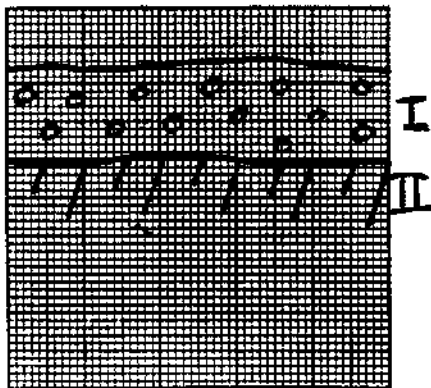
## FICHE SONDAGE

NO. DU SONDAGE: 4 DIMENSIONS: 50 X 50 cm PROFONDEUR: 12 cmLOCALISATION: à l'intérieur de la concentration 1 (aire A)VESTIGES RECUEILLIS: 7 éclats de débitageTRACES D'OCCUPATION: nilPRELEVEMENTS: nil

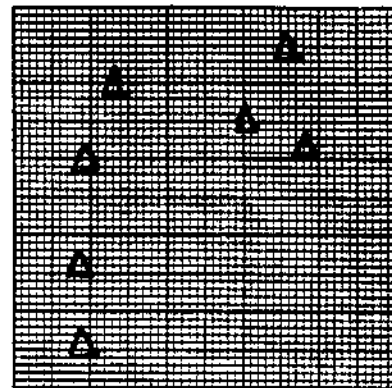
## STRATIGRAPHIE

COUCHE	DESCRIPTION	EPAISSEUR (X)
<u>I</u>	<u>gravier</u>	<u>12 cm</u>
<u>II</u>	<u>roche-mère</u>	<u>-----</u>

## PROFIL DE SOL

MUR: nord ECH: 1:10

## LOCALISATION DES VESTIGES

COUCHE: I ECH: 1:10

## LEGENDE:

o o o o o gravier  
||||| roche-mère

## LEGENDE:

Δ quartzite

REMARQUES: nilPHOTOS: nil

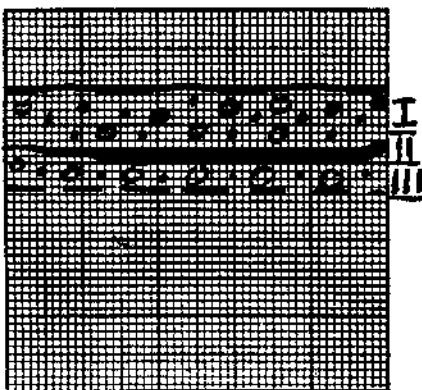
## FICHE SONDAGE

NO. DU SONDAGE: 5 DIMENSIONS: 50 X 50 cm PROFONDEUR: 14 cmLOCALISATION: à l'intérieur de la concentration 1 (aire A)VESTIGES RECUEILLIS: 4 éclats de débitageTRACES D'OCCUPATION: mince horizon noirâtre (couche d'occupation) dans le quadrant SE du sondage, à une profondeur d'environ 9 cm.PRELEVEMENTS: nil


## STRATIGRAPHIE

COUCHE	DESCRIPTION	EPAISSEUR (X)
I	sable et gravier	9 cm
II	horizon noirâtre	1 cm
III	sable et gravier	5 cm

## PROFIL DE SOL

MUR: sud ECH.: 1:10

## LOCALISATION DES VESTIGES

COUCHE: I ECH.: 1:10

## LEGENDE:

sable et gravier  
 horizon noirâtre  
 fin de la fouille

## LEGENDE:

quartzite  
 chert

REMARQUES: nilPHOTOS: nil


## FICHE SONDAGE

NO. DU SONDAGE: 5 DIMENSIONS: 50 X 50 cm PROFONDEUR: 11 cmLOCALISATION: à l'intérieur de la structure I (aire C)VESTIGES RECUEILLIS: 14 éclats de débitage et un (1) fragment distal de  
pointe de projectileTRACES D'OCCUPATION: nilPRELEVEMENTS: nil

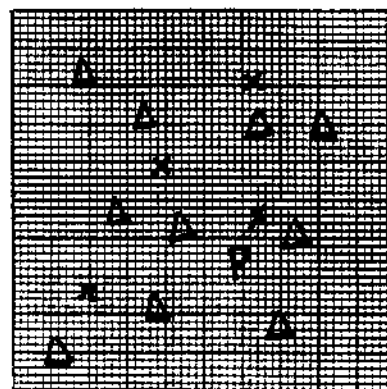
## STRATIGRAPHIE

COUCHE	DESCRIPTION	EPAISSEUR (X)
<u>I</u>	<u>tourbe</u>	<u>4 cm</u>
<u>II</u>	<u>gravier</u>	<u>7 cm</u>

## PROFIL DE SOL

MUR: nord ECH: 1:10

## LOCALISATION DES VESTIGES

COUCHE: I ECH: 1:10

## LEGENDE:

||||| tourbe  
○○○○ gravier  
---- fin de fouille

## LEGENDE:

X chert  
Δ quartzite  
P pointe

REMARQUES: Tous les témoins lithiques furent recueillis dans la  
couche de végétation à proximité de la surface.PHOTOS: nil



## FICHE DESCRIPTIVE DU SITE

TOPONYME INUIT \_\_\_\_\_

## DONNEES D'OCCUPATION

APPARTENANCE CULTURELLE: Dorsétienne

CHRONOLOGIE ESTIMEE: \_\_\_\_\_

DIMENSIONS MAX. (m): 200 x 75 SUPERFICIE TOTALE (m2): 15 000REPARTITION DE L'ESPACE SITE: 3 aires distinctes dont l'aire A et l'aire B  
seulement ont révélé des structures d'habitation

## TRACES ET VESTIGES D'OCCUPATION OBSERVES

STRUCTURES D'HABITATION: quinze cercles de tenteAUTRES AMENAGEMENTS: une cache en pierresVESTIGES LITHIQUES: collecte de surface: Aire A: 941  
Aire B: 201AUTRES VESTIGES: NIL

## ECHANTILLONNAGE

TECHNIQUES: sondages 50 x 50cmVESTIGES RECUEILLIS: 123 vestiges dans les puits de sondagePRELEVEMENTS: NIL

## ETAT DU SITE

INTEGRITE: INTACTENATURE DE LA PERTURBATION: NILREMARQUES NILRECOMMANDATIONS NILPHOTOS BW85-1(5): 2 à 11, C85-1(5): 23 à 36  
NO. DU PLAN 85(1):003 S85-1(5): 12 à 25



## FICHE DESCRIPTIVE DES STRUCTURES D'HABITATION

NO. DE LA STRUCTURE: 1 APPARTENANCE CULTURELLE: dorsétienne  
 TYPE: cercle de tente DIMENSIONS INTERNES (m): 2,7 dia  
 FORME: circulaire ORIENTATION: --- ETAT: intact  
 DESCRIPTION: empierrement moyen

LOCALISATION: aire A, à environ 9m au nord-ouest de la concentration 1

## AMENAGEMENTS INTERNES

TYPE	DIMENSIONS (m)	ORIENTATION
<u>nil</u>		



VESTIGES RECUELLIS: nil

PRELEVEMENTS: nil

REMARQUES: sphaigne couvrant tout l'intérieur de la structure

PHOTOS: NB 85-1(5):4 C85-1(5):25 S85-1(5):16



## FICHE DESCRIPTIVE DES STRUCTURES D'HABITATION


NO. DE LA STRUCTURE: 2 APPARTENANCE CULTURELLE: dorsétienne  
 TYPE: cercle de tente DIMENSIONS INTERNES (m): 2,5 dia  
 FORME: circulaire ORIENTATION: --- ETAT: intact  
 DESCRIPTION: empierrement moyen

LOCALISATION: Airé A, environ 8m au NO de la structure 1

## AMENAGEMENTS INTERNES

TYPE	DIMENSIONS (m)	ORIENTATION
<u>nil</u>		

voir fiche précédente pour croquis



VESTIGES RECUEILLIS: 5 éclats de débitage en chert

PRELEVEMENTS: nil

REMARQUES: couverture de mousses compactes à l'intérieur  
de la structure

PHOTOS: NB85-1(5):5 C85-1(5):26 S85-1(5):17



## FICHE DESCRIPTIVE DES STRUCTURES D'HABITATION


NO. DE LA STRUCTURE: 3 APPARTENANCE CULTURELLE: dorsétienne  
 TYPE: cercle de tente DIMENSIONS INTERNES (m): 2,7 dia  
 FORME: circulaire ORIENTATION: --- ETAT: intact  
 DESCRIPTION: empierrement moyen

LOCALISATION: aire A, 10m au nord de la structure 2

## AMENAGEMENTS INTERNES

TYPE	DIMENSIONS (m)	ORIENTATION
<u>nil</u>		

voir fiche précédente pour croquis



VESTIGES RECUEILLIS: 67 éclats de débitage et 1 éclat utilisé

PRELEVEMENTS: nil

REMARQUES: nil

PHOTOS: nil



## FICHE DESCRIPTIVE DES STRUCTURES D'HABITATION


NO. DE LA STRUCTURE: 4 APPARTENANCE CULTURELLE: dorsétienne  
 TYPE: cercle de tente DIMENSIONS INTERNES (m): 3,1 X 2,1  
 FORME: ovale ORIENTATION: N/S ETAT: intact  
 DESCRIPTION: empierrement moyen

LOCALISATION: aire A, au sud de gros blocs épars

## AMENAGEMENTS INTERNES

TYPE	DIMENSIONS (m)	ORIENTATION
<u>nil</u>		

voir fiche précédente pour croquis



VESTIGES RECUEILLIS: nil

PRELEVEMENTS: nil

REMARQUES: nil

PHOTOS: NB85-1(5):6 C85-1(5):27 S85-1(5):17



## FICHE DESCRIPTIVE DES STRUCTURES D'HABITATION


NO. DE LA STRUCTURE: 5 APPARTENANCE CULTURELLE: dorsétienne  
 TYPE: cercle de tente DIMENSIONS INTERNES (m): 3,0 dia  
 FORME: circulaire ORIENTATION: --- ETAT: intact  
 DESCRIPTION: empierrement moyen

LOCALISATION: aire A, entre les concentrations 1 et 2

## AMENAGEMENTS INTERNES

TYPE	DIMENSIONS (m)	ORIENTATION
<u>nil</u>		

voir fiche précédente pour croquis



VESTIGES RECUELLIS: nil

PRELEVEMENTS: nil

REMARQUES: nil

PHOTOS: NB85-1(5):8 C85-1(5):29 S85-1(5):20



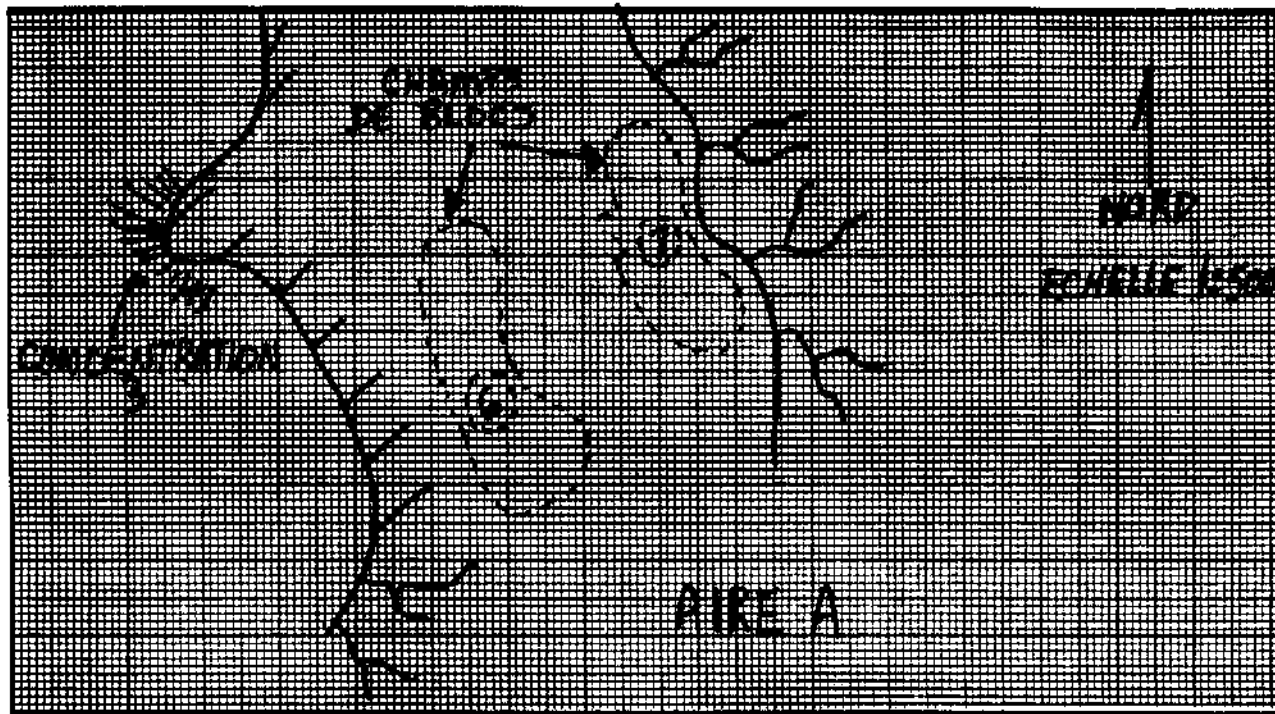
## FICHE DESCRIPTIVE DES STRUCTURES D'HABITATION

NO. DE LA STRUCTURE: 6 APPARTENANCE CULTURELLE: dorsétienne  
 TYPE: cercle de tente DIMENSIONS INTERNES (m): 3,6 X 2,5  
 FORME: ovale ORIENTATION: NO/SE ETAT: intact  
 DESCRIPTION: faible empiérement

LOCALISATION: aire A, dans un champ de blocs sur plage surélevée

## AMENAGEMENTS INTERNES

TYPE	DIMENSIONS (m)	ORIENTATION
<u>nil</u>		



VESTIGES RECUEILLIS: nil

PRELEVEMENTS: nil

REMARQUES: nil

PHOTOS: nil



## FICHE DESCRIPTIVE DES STRUCTURES D'HABITATION


NO. DE LA STRUCTURE: 7 APPARTENANCE CULTURELLE: dorsétienne  
 TYPE: cercle de tente DIMENSIONS INTERNES (m): 2.4 dia  
 FORME: circulaire ORIENTATION: --- ETAT: intact  
 DESCRIPTION: empierrement très faible

LOCALISATION: aire A, dans un champ de blocs sur plage surélevée

## AMENAGEMENTS INTERNES

TYPE	DIMENSIONS (m)	ORIENTATION
<u>nil</u>		

voir fiche précédente pour croquis



VESTIGES RECUEILLIS: nil

PRELEVEMENTS: nil

REMARQUES: nil

PHOTOS: nil



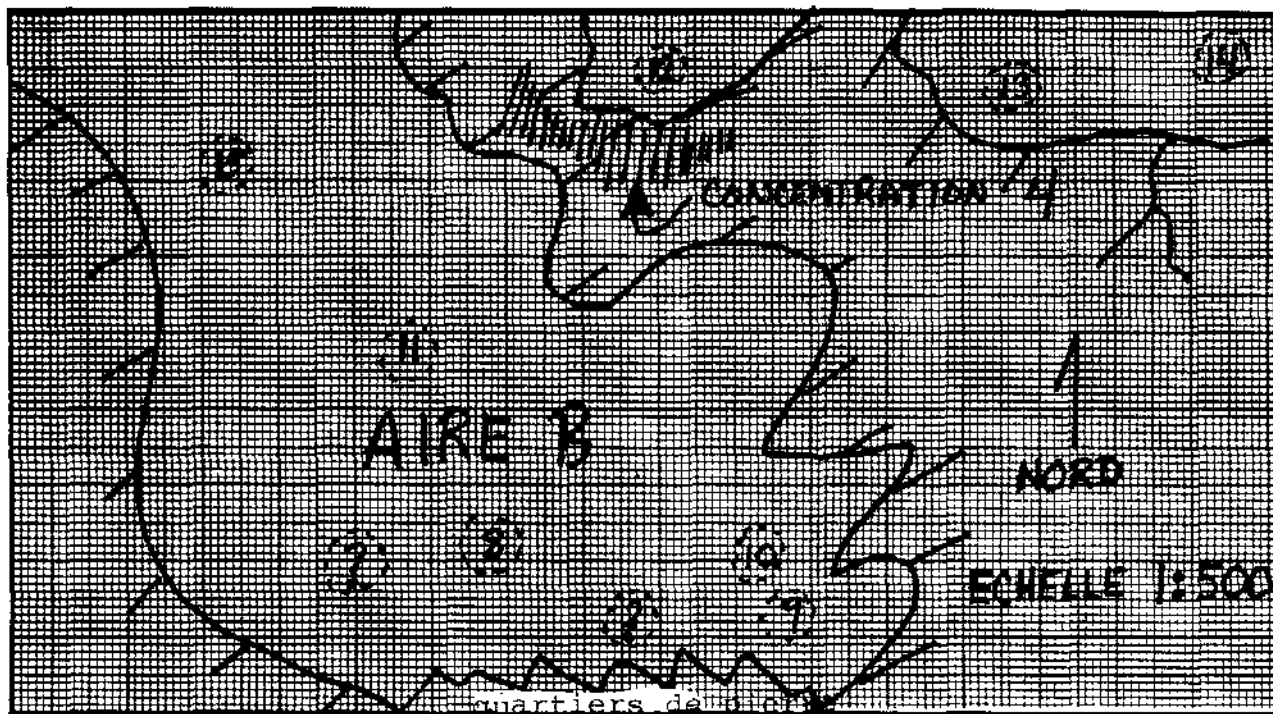
## FICHE DESCRIPTIVE DES STRUCTURES D'HABITATION

NO. DE LA STRUCTURE: 8 APPARTENANCE CULTURELLE: dorsétienne  
 TYPE: cercle de tente DIMENSIONS INTERNES (m): 2,5 X 2,1  
 FORME: ovale ORIENTATION: N/S ETAT: intact  
 DESCRIPTION: faible empierrement

LOCALISATION: aire B, 7m au nord des quartiers de pierre

## AMENAGEMENTS INTERNES

TYPE	DIMENSIONS (m)	ORIENTATION
<u>nil</u>		



VESTIGES RECUEILLIS: nil

PRELEVEMENTS: nil

REMARQUES: nil

PHOTOS: NB85-1(5):9 C85-1(5):33 S85-1(5):21





## FICHE DESCRIPTIVE DES STRUCTURES D'HABITATION


NO. DE LA STRUCTURE: 9 APPARTENANCE CULTURELLE: dorsétienne  
 TYPE: cercle de tente DIMENSIONS INTERNES (m): 2,9 dia  
 FORME: circulaire ORIENTATION: --- ETAT: intact  
 DESCRIPTION: faible empiérement

LOCALISATION: aire B, au nord-est de la zone de quartiers de pierre

## AMENAGEMENTS INTERNES

TYPE	DIMENSIONS (m)	ORIENTATION
<u>nil</u>		

voir fiche précédente pour croquis



VESTIGES RECUEILLIS: nil

PRELEVEMENTS: nil

REMARQUES: nil

PHOTOS: nil



## FICHE DESCRIPTIVE DES STRUCTURES D'HABITATION


NO. DE LA STRUCTURE: 10 APPARTENANCE CULTURELLE: dorsétienne  
 TYPE: cercle de tente DIMENSIONS INTERNES (m): 2,6 dia  
 FORME: circulaire ORIENTATION: --- ETAT: intact  
 DESCRIPTION: faible empierrement

LOCALISATION: aile B, contigue à la structure 9

## AMENAGEMENTS INTERNES

TYPE	DIMENSIONS (m)	ORIENTATION
<u>nil</u>	<u></u>	<u></u>
<u></u>	<u></u>	<u></u>
<u></u>	<u></u>	<u></u>

voir fiche précédente pour croquis



VESTIGES RECUEILLIS: nil

PRELEVEMENTS: nil

REMARQUES: nil

PHOTOS: nil



## FICHE DESCRIPTIVE DES STRUCTURES D'HABITATION


NO. DE LA STRUCTURE: 11 APPARTENANCE CULTURELLE: dorsétienne  
 TYPE: cercle de tente DIMENSIONS INTERNES (m): 3,7 X 2,9  
 FORME: ovale ORIENTATION: E/O ETAT: intact  
 DESCRIPTION: faible empierrement

LOCALISATION: aire B, centre de la cuvette

## AMENAGEMENTS INTERNES

TYPE	DIMENSIONS (m)	ORIENTATION
<u>nil</u>		

voir fiche précédente pour croquis



VESTIGES RECUEILLIS: nil

PRELEVEMENTS: nil

REMARQUES: nil

PHOTOS: NB85-1(5):10 C85-1(5):34 S85-1(5):22



## FICHE DESCRIPTIVE DES STRUCTURES D'HABITATION


NO. DE LA STRUCTURE: 12 APPARTENANCE CULTURELLE: dorsétienne  
 TYPE: cercle de tente DIMENSIONS INTERNES (m): 2,6 dia  
 FORME: circulaire ORIENTATION: --- ETAT: intact  
 DESCRIPTION: faible empierrement

LOCALISATION: aire B, au nord de la concentration 4

## AMENAGEMENTS INTERNES

TYPE	DIMENSIONS (m)	ORIENTATION
<u>nil</u>		

voir fiche précédente pour croquis



VESTIGES RECUEILLIS: nil

PRELEVEMENTS: nil

REMARQUES: nil

PHOTOS: nil



## FICHE DESCRIPTIVE DES STRUCTURES D'HABITATION


NO. DE LA STRUCTURE: 13 APPARTENANCE CULTURELLE: dorsétienne  
 TYPE: cercle de tente DIMENSIONS INTERNES (m): 2,8 dia  
 FORME: circulaire ORIENTATION: --- ETAT: intact  
 DESCRIPTION: faible empièrrement

LOCALISATION: aire B, 6m à l'est de la concentration 4

## AMENAGEMENTS INTERNES

TYPE	DIMENSIONS (m)	ORIENTATION
<u>nil</u>		

voir fiche précédente pour croquis



VESTIGES RECUEILLIS: nil

PRELEVEMENTS: nil

REMARQUES: nil

PHOTOS: NB85-1(5):11 C85-1(5):35 S85-1(5):23



## FICHE DESCRIPTIVE DES STRUCTURES D'HABITATION


NO. DE LA STRUCTURE: 14 APPARTENANCE CULTURELLE: dorsétienne  
 TYPE: cercle de tente DIMENSIONS INTERNES (m): 3,0 dia  
 FORME: circulaire ORIENTATION: --- ETAT: intact  
 DESCRIPTION: faible empierrement

LOCALISATION: aire B. environ 3m à l'ouest de la concentration 5

## AMENAGEMENTS INTERNES

TYPE	DIMENSIONS (m)	ORIENTATION
<u>nil</u>		

voir fiche précédente pour croquis



VESTIGES RECUEILLIS: nil

PRELEVEMENTS: nil

REMARQUES: nil

PHOTOS: nil



## FICHE DESCRIPTIVE DES STRUCTURES D'HABITATION


NO. DE LA STRUCTURE: 15 APPARTENANCE CULTURELLE: dorsétienne  
 TYPE: cercle de tente DIMENSIONS INTERNES (m): 2,3 dia  
 FORME: circulaire ORIENTATION: --- ETAT: intact  
 DESCRIPTION: faible empiérement

LOCALISATION: aire B, 7m à l'ouest de la concentration 4

## AMENAGEMENTS INTERNES

TYPE	DIMENSIONS (m)	ORIENTATION
<u>nil</u>		

voir fiche précédente pour croquis



VESTIGES RECUEILLIS: nil

PRELEVEMENTS: nil

REMARQUES: nil

PHOTOS: nil



SITE IcGm-5

**FICHE DESCRIPTIVE DES AMENAGEMENTS PARTICULIERS**

<u>NO.</u>	<u>TYPE</u>	<u>DIMENSIONS (m)</u>	<u>LIAISONS PHYSIQUES</u>	<u>PHOTOS</u>
I	cache en pierres	dia : 0,80 haut : 0,85	sise à environ 2m à l'ouest de la structure 2	nil



Institut Culturel Avataq



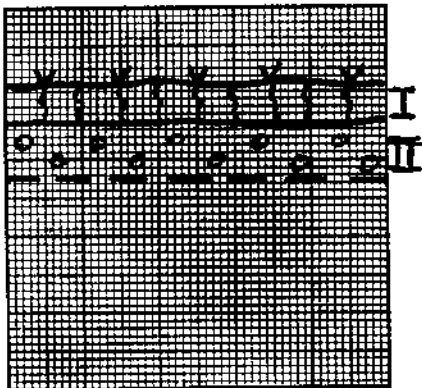
## FICHE SONDAGE

NO. DU SONDAGE: 1 DIMENSIONS: 50 X 50 cm PROFONDEUR: 12 cmLOCALISATION: a l'intérieur de la structure 3 (aire A)VESTIGES RECUEILLIS: 5 éclats de débitageTRACES D'OCCUPATION: nilPRELEVEMENTS: nil

## STRATIGRAPHIE

COUCHE	DESCRIPTION	EPAISSEUR (X)
I	tourbe	5 cm
II	gravier	7 cm

## PROFIL DE SOL


MUR: nord ECH.: 1:10

## LEGENDE:

~~~~~ tourbe  
..... gravier  
----- fin de fouille

REMARQUES: nilPHOTOS: nil

## LOCALISATION DES VESTIGES

COUCHE: II ECH.: 1:10

## LEGENDE:

X chert




## FICHE SONDAGE

NO. DU SONDAGE: 2 DIMENSIONS: 50 X 50 cm PROFONDEUR: 14 cmLOCALISATION: à l'intérieur de la structure 2 (aire A)VESTIGES RECUEILLIS: 68 éclats de débitageTRACES D'OCCUPATION: nilPRELEVEMENTS: nil

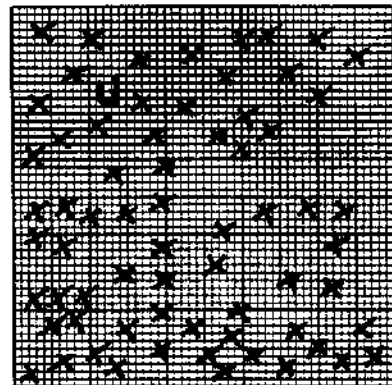
## STRATIGRAPHIE

| COUCHE | DESCRIPTION | EPAISSEUR (X) |
|--------|-------------|---------------|
| I      | tourbe      | 6 cm          |
| II     | gravier     | 8 cm          |
|        |             |               |
|        |             |               |

## PROFIL DE SOL

MUR: nord ECH: 1:10



## LOCALISATION DES VESTIGES

COUCHE: II ECH: 1:10

## LEGENDE:

 tourbe  
 gravier  
 fin de fouille

## LEGENDE:

 chert  
 éclat utilise

REMARQUES: nilPHOTOS: nil

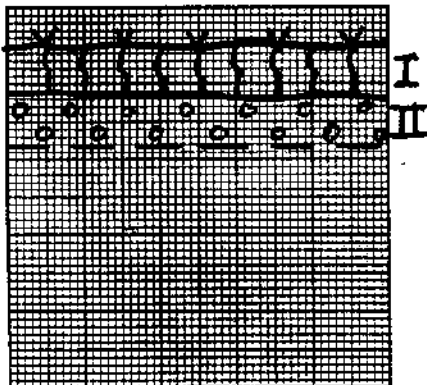
## FICHE SONDAGE

NO. DU SONDAGE: 3 DIMENSIONS: 50 X 50 cm PROFONDEUR: 14 cmLOCALISATION: au sud de la structure 5 (aire A)VESTIGES RECUEILLIS: 48 éclats bruts et un (1) fragment de couteau en chert  
ainsi qu'un morceau de stéatiteTRACES D'OCCUPATION: nilPRELEVEMENTS: nil

## STRATIGRAPHIE

| COUCHE | DESCRIPTION | EPAISSEUR (X) |
|--------|-------------|---------------|
| I      | tourbe      | 6 cm          |
| II     | gravier     | 8 cm          |
|        |             |               |
|        |             |               |

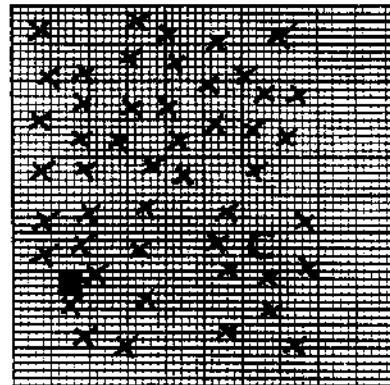
## PROFIL DE SOL

MUR: nord ECH: 1:10

## LEGENDE:

|  |                |
|--|----------------|
|  | tourbe         |
|  | gravier        |
|  | Fin de fouille |

## LOCALISATION DES VESTIGES

COUCHE: II ECH: 1:10

## LEGENDE:

|  |          |
|--|----------|
|  | chert    |
|  | stéatite |
|  | couteau  |

REMARQUES: Le fragment de couteau se relie à un autre fragment  
retrouvé en surface du sondage pour former un outil complet.PHOTOS: nil

## FICHE DESCRIPTIVE DE L'ENVIRONNEMENT

## LOCALISATION DU SITE

COORDONNEES GEOG.: \_\_\_\_\_ rivière Innucsuaç  
 COORDONNEES U.T.M.: \_\_\_\_\_ DISTANCE/RIVE: 500 m  
 CARTE: 34L/8 ECH.: 1:50 000 ALTITUDE/PLAN D'EAU: 22-24 m  
 PHOTO-AERIENNE: \_\_\_\_\_ ECH.: \_\_\_\_\_ ALTITUDE/MER: \_\_\_\_\_ m  
 LOCALISATION: sur un affleurement rocheux dominant abrupte-  
ment les infrastructures aéroportuaires existantes

## MORPHO-SEDIMENTOLOGIE

DEPOTS DE SURFACE: roc nu  
 MORPHOLOGIE: glaciaire  
 RELIEF: plat DRAINAGE: excellent

## COUVERT VEGETAL

ESPECES DOMINANTES: nil  
 ESPECES SECONDAIRES: nil  
 ETENDUE: nil

## NATURE DE L'INTERVENTION

Phase II (inventaire) des recherches archéologiques du projet de  
réfection des infrastructures aéroportuaires nordiques

## REMARQUES

futur emplacement du centre culturel de l'Institut Culturel  
Avataq inc.

REFERENCES notes de terrain

PHOTOS DU MILIEU C85-1(10):0,1,2

RECENSEUR(S)

Jean-Claude Moquin

DATE 10 août 1985

Institut Culturel Avataq

## FICHE DESCRIPTIVE DU SITE

TOPONYME INUIT -

## DONNEES D'OCCUPATION

APPARTENANCE CULTURELLE: Dorsétienne

CHRONOLOGIE ESTIMEE: \_\_\_\_\_

DIMENSIONS MAX. (m): 40 x 10SUPERFICIE TOTALE (m2): 400REPARTITION DE L'ESPACE SITE: collection éparpillée sur des affleurements rocheux

## TRACES ET VESTIGES D'OCCUPATION OBSERVES

STRUCTURES D'HABITATION: NILAUTRES AMENAGEMENTS: NILVESTIGES LITHIQUES: collecte de surface: 802 vestigesAUTRES VESTIGES: NIL

## ECHANTILLONNAGE

TECHNIQUES: NILVESTIGES RECUEILLIS: NIL

PRELEVEMENTS: \_\_\_\_\_

## ETAT DU SITE

INTEGRITE: INTACTENATURE DE LA PERTURBATION: NILREMARQUES NILRECOMMANDATIONS l'emplacement du site fera prochainement l'objet de construction. Fouilles de sauvetage à envisagerPHOTOS BW85-1(9):11,12 C85-1(9): 36,37 C85-1(10):0,1,2NO. DU PLAN 85(1):004

## FICHE DESCRIPTIVE DE L'ENVIRONNEMENT

## LOCALISATION DU SITE

COORDONNEES GEOG.: \_\_\_\_\_ PLAN D'EAU rivière Innucsuaq  
 COORDONNEES U.T.M.: \_\_\_\_\_ DISTANCE/RIVE: 400 m  
 CARTE: 34L/8 ECH.: 1:50 000 ALTITUDE/PLAN D'EAU: 12 m  
 PHOTO.AERIENNE: --- ECH.: --- ALTITUDE/MER: 13-14 m  
 LOCALISATION INFORMELLE: immédiatement au SE du site IcGm 8. à la base  
de l'affleurement abrupt

## MORPHO-SEDIMENTOLOGIE

DEPOTS DE SURFACE: sable et gravier, quelques gravats  
 MORPHOLOGIE: glaciaire  
 RELIEF: plat DRAINAGE: moyen

## COUVERT VEGETAL

ESPECES DOMINANTES: graminées et mousses  
 ESPECES SECONDAIRES: \_\_\_\_\_  
 ETENDUE: couvert uniforme sauf pour zone érodée par sentier

## NATURE DE L'INTERVENTION

Phase II (inventaire) des recherches archéologiques du projet de  
réfection des infrastructures aéroportuaires nordiques

## REMARQUES

nil

REFERENCES notes de terrain

PHOTOS DU MILIEU NB85-1(9):13 C85-1(10):3,4

RECEPTEUR(S)

Jean-Claude Moquin

DATE 10 août 1985



Institut Culturel Avataq

## FICHE DESCRIPTIVE DU SITE

TOPONYME INUIT \_\_\_\_\_

## DONNEES D'OCCUPATION

APPARTENANCE CULTURELLE: Dorsétienne

CHRONOLOGIE ESTIMEE: \_\_\_\_\_

DIMENSIONS MAX. (m): 150 x 20SUPERFICIE TOTALE (m2): 3 000REPARTITION DE L'ESPACE SITE: localisé en bordure de l'affleurement rocheux abrupt

## TRACES ET VESTIGES D'OCCUPATION OBSERVES

STRUCTURES D'HABITATION: NILAUTRES AMENAGEMENTS: NILVESTIGES LITHIQUES: collecte de surface: 151 vestigesAUTRES VESTIGES: NIL

## ECHANTILLONNAGE

TECHNIQUES: sondages 50 x 50cmVESTIGES RECUEILLIS: NILPRELEVEMENTS: NIL

## ETAT DU SITE

INTEGRITE: partiellement perturbéeNATURE DE LA PERTURBATION: chemin-sentier sillonné par véhicules tout-terrainREMARQUES NILRECOMMANDATIONS NILPHOTOS BW85-1(9):13, 14 C85-1(10):3, 4NO. DU PLAN 85(1):004

## FICHE DESCRIPTIVE DE L'ENVIRONNEMENT

## LOCALISATION DU SITE

COORDONNEES GEOG.: \_\_\_\_\_ PLAN D'EAU rivière Innucsuaq  
 COORDONNEES U.T.M.: \_\_\_\_\_ DISTANCE/RIVE: 425 m  
 CARTE: \_\_\_\_\_ ECH: 1:50 000 ALTITUDE/PLAN D'EAU: 20 m  
 PHOTO-AERIENNE: --- ECH: ----- ALTITUDE/MER: ---- m  
 LOCALISATION INFORMELLE: sur terrasse surplombant la zone marécageuse  
a l'est du cimetière actuel

## MORPHO-SEDIMENTOLOGIE

DEPOTS DE SURFACE: sable et silt  
 MORPHOLOGIE: fluviale (terrasse)  
 RELIEF: plat DRAINAGE: non

## COUVERT VEGETAL

ESPECES DOMINANTES: MOUSSES et basses herbes  
 ESPECES SECONDAIRES: \_\_\_\_\_  
 ETENDUE: couvre entièrement le site

## NATURE DE L'INTERVENTION

Phase II (inventaire) des recherches archéologiques du projet de  
réfection des infrastructures aéroportuaires nordiques

## REMARQUES

la structure de tente présente fut entièrement décapée par  
Daniel Weetaluktuk

REFERENCES \_\_\_\_\_ notes de terrain \_\_\_\_\_

PHOTOS DU MILIEU nil

RECEPTEUR(S) \_\_\_\_\_ DATE 21 juillet 1985

Jean-Claude Moruin

Annie Weetaluktuk





## FICHE DESCRIPTIVE DU SITE

SITE IcGm-10TOPONYME INUIT -----

## DONNEES D'OCCUPATION

APPARTENANCE CULTURELLE: DorsétienneCHRONOLOGIE ESTIMEE: phase ancienneDIMENSIONS MAX. (m): indéfinies SUPERFICIE TOTALE (m<sup>2</sup>): 2222REPARTITION DE L'ESPACE SITE: en bordure de la terrasse

## TRACES ET VESTIGES D'OCCUPATION OBSERVES

STRUCTURES D'HABITATION: un cercle de tenteAUTRES AMENAGEMENTS: nilVESTIGES LITHIQUES: nilAUTRES VESTIGES: nil

## ECHANTILLONNAGE

TECHNIQUES: nilVESTIGES RECUEILLIS: nilPRELEVEMENTS: nil

## ETAT DU SITE

INTEGRITE: La structure fut entièrement fouillée par WeetaluktukNATURE DE LA PERTURBATION: ---REMARQUES Du matériel lithique fut récupéré par Weetaluktuk et  
analysé par Jean-Luc Pilon (1980)RECOMMANDATIONS nilPHOTOS C85-1(4):13 NB85-1(4):1 S85-1(4):4NO. DU PLAN 85(1):004

Institut Culturel Avataq

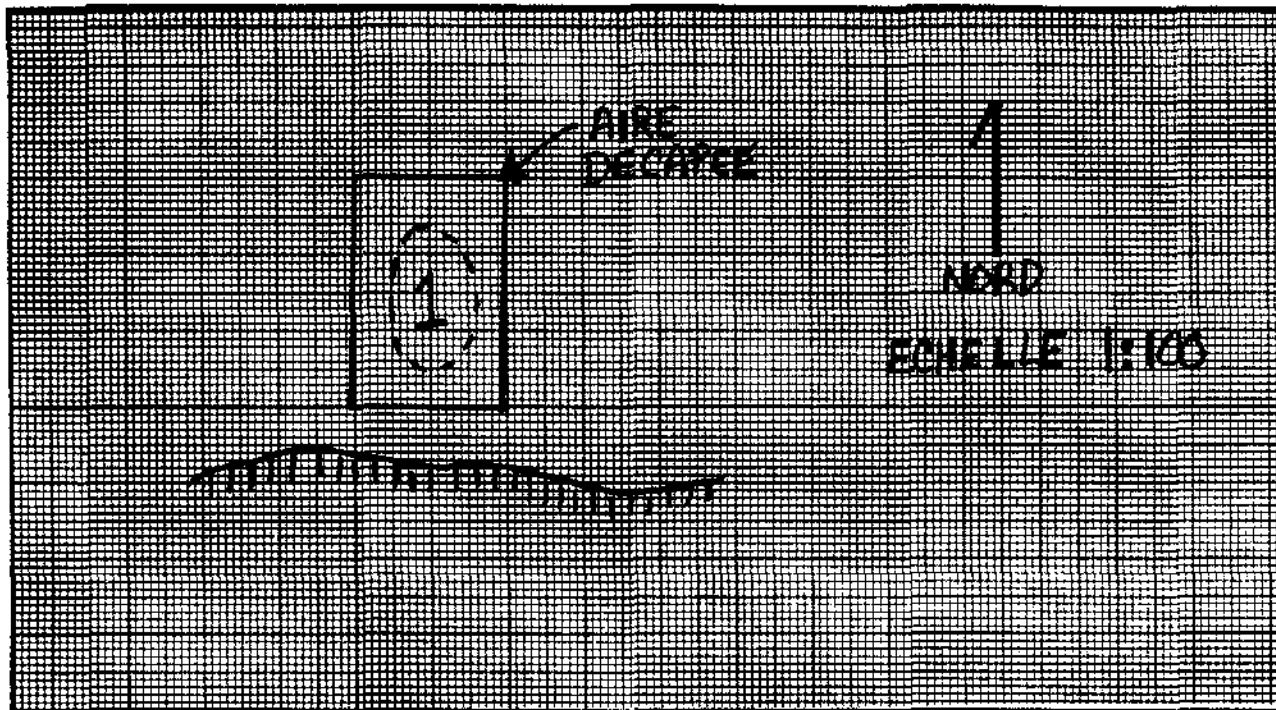
## FICHE DESCRIPTIVE DES STRUCTURES D'HABITATION

NO. DE LA STRUCTURE: 1 APPARTENANCE CULTURELLE: dorsétienne  
 TYPE: cercle de tente DIMENSIONS INTERNES (m): 2,6 X 1,5  
 FORME: ovale ORIENTATION: N/S ETAT: fouillée  
 DESCRIPTION: empierrement moyen

LOCALISATION: au bord de la terrasse

## AMENAGEMENTS INTERNES

| TYPE                 | DIMENSIONS (m)    | ORIENTATION |
|----------------------|-------------------|-------------|
| <u>foyer central</u> | <u>indéfinies</u> | <u>---</u>  |



VESTIGES RECUEILLIS: nil

PRELEVEMENTS: nil

REMARQUES: structure entièrement décapée par Weetaluktuk

PHOTOS: NB85-1(4):1 C85-1(4):13 S85-1(4):4



## FICHE DESCRIPTIVE DE L'ENVIRONNEMENT

## LOCALISATION DU SITE

COORDONNEES GEOG.: \_\_\_\_\_ PLAN D'EAU: rivière Innucsuaac  
 COORDONNEES U.T.M.: \_\_\_\_\_ DISTANCE/RIVE: 550 m  
 CARTE: 34L/8 ECH.: 1:50 000 ALTITUDE/PLAN D'EAU: 30 m  
 PHOTO-AERIENNE: ---- ECH.: ----- ALTITUDE/MER: ---- m  
 LOCALISATION INFORMELLE: sur une terrasse immédiatement à l'ouest de  
l'extrémité nord du village

## MORPHO-SEDIMENTOLOGIE

DEPOTS DE SURFACE: sable et gravier, roc nu  
 MORPHOLOGIE: glaciaire  
 RELIEF: pente douce DRAINAGE: bon

## COUVERT VEGETAL

ESPECES DOMINANTES: mousses  
 ESPECES SECONDAIRES: -----  
 ETENDUE: couvre le site

## NATURE DE L'INTERVENTION

Phase II (inventaire) des recherches archéologiques du projet de  
réfection des infrastructures aéroportuaires nordiques

## REMARQUES

nil

REFERENCES notes de terrain

PHOTOS DU MILIEU nil

RECEPTEUR(S)

DATE 20 juillet 1985

Jean-Claude Moquin

Annie Weetaluktuk



Institut Culturel Avataq

# FICHE DESCRIPTIVE DU SITE

SITE IcGm-11

TOPONYME INUIT ---

## DONNEES D'OCCUPATION

APPARTENANCE CULTURELLE: néoesquimaude historique

CHRONOLOGIE ESTIMEE: ---

DIMENSIONS MAX. (m): --- SUPERFICIE TOTALE (m2): ---

REPARTITION DE L'ESPACE SITE: un cercle de tente à proximité d'un sentier

## TRACES ET VESTIGES D'OCCUPATION OBSERVES

STRUCTURES D'HABITATION: un cercle de tente

AUTRES AMENAGEMENTS: nil

VESTIGES LITHIQUES: nil

AUTRES VESTIGES: nil

## ECHANTILLONNAGE

TECHNIQUES: sondages 50 X 50 cm

VESTIGES RECUEILLIS: nil

PRELEVEMENTS: nil

## ETAT DU SITE

INTEGRITE: intact

NATURE DE LA PERTURBATION: ---

REMARQUES nil

RECOMMANDATIONS nil

PHOTOS NB85-1(1):16 C85-1(1):19 S85-1(1):17

NO. DU PLAN 85(1)-004



Institut Culturel Avataq

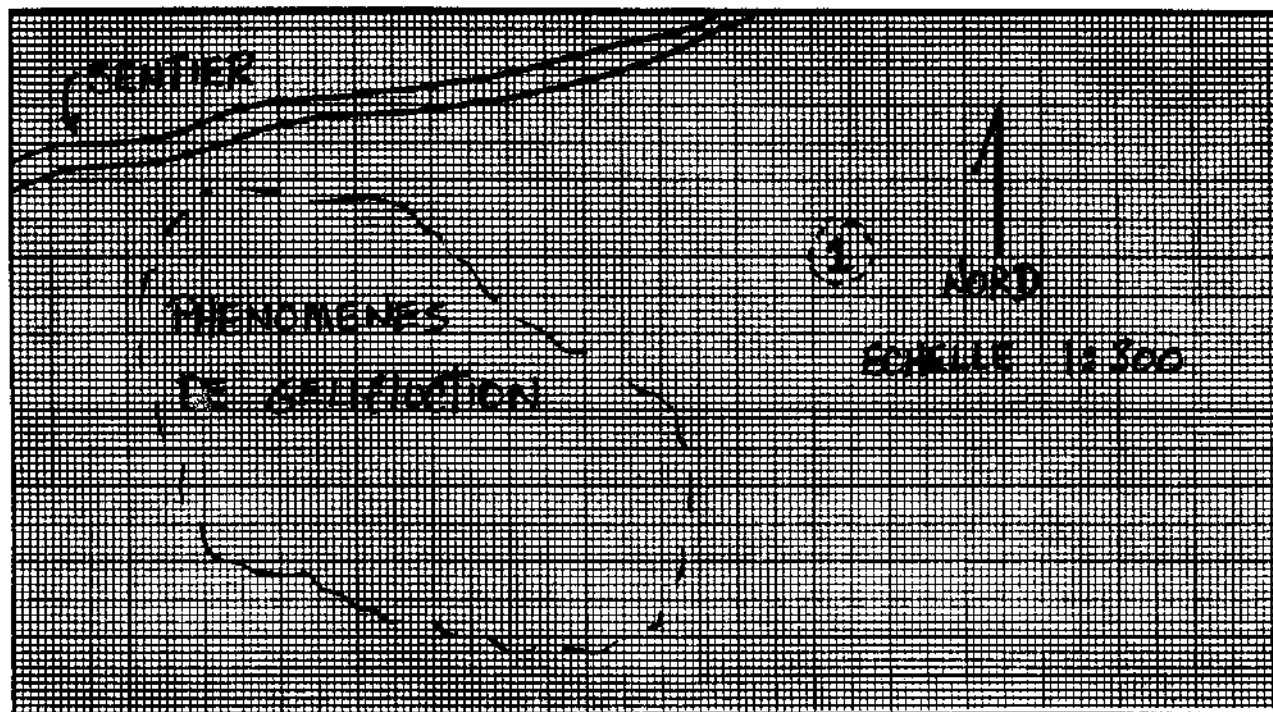
## FICHE DESCRIPTIVE DES STRUCTURES D'HABITATION

NO. DE LA STRUCTURE: 1 APPARTENANCE CULTURELLE: néoesq. historique  
 TYPE: cercle de tente DIMENSIONS INTERNES (m): 3,15 X 2,4  
 FORME: ovale ORIENTATION: E/O ETAT: intact  
 DESCRIPTION: faible empiérement

LOCALISATION: près d'un sentier de véhicules tout-terrain

## AMENAGEMENTS INTERNES

| TYPE       | DIMENSIONS (m) | ORIENTATION |
|------------|----------------|-------------|
| <u>nil</u> |                |             |
|            |                |             |
|            |                |             |
|            |                |             |



VESTIGES RECUEILLIS: nil

PRELEVEMENTS: nil

REMARQUES: agencement de pierres n'est pas recouvert de lichens

PHOTOS: NB85-1(1):19 C85-1(1):19 S85-1(1):17



## FICHE DESCRIPTIVE DE L'ENVIRONNEMENT

## LOCALISATION DU SITE

COORDONNEES GEOG.: \_\_\_\_\_ vière Innucsuaq  
 COORDONNEES U.T.M. \_\_\_\_\_ DISTANCE/RIVE: 500 m  
 CARTE: \_\_\_\_\_ ECH.: 1:50 000 ALTITUDE/PLAN D'EAU: 33 m  
 PHOTO-AERIENNE: \_\_\_\_\_ ECH.: \_\_\_\_\_ ALTITUDE/MER: \_\_\_\_\_ m  
 LOCALISATION INFORMELLE: environ 100m au nord du site IcGm-11

## MORPHO-SEDIMENTOLOGIE

DEPOTS DE SURFACE: sable et gravier  
 MORPHOLOGIE: glaciale  
 RELIEF: plat DRAINAGE: bon

## COUVERT VEGETAL

ESPECES DOMINANTES: nil  
 ESPECES SECONDAIRES: ni  
 ETENDUE: nil

## NATURE DE L'INTERVENTION

Phase II (inventaire) des recherches archéologiques du projet de  
 réfection des infrastructures aéroportuaires nordiques

## REMARQUES

nil

REFERENCES notes de terrain

PHOTOS DU MILIEU nil

RECEPSEUR(S)

DATE 20 juillet 1985

Jean-Claude Moquin

Annie Weetaluktuk



# FICHE DESCRIPTIVE DU SITE

SITE IcGm-12

TOPONYME INUIT ---

## DONNEES D'OCCUPATION

APPARTENANCE CULTURELLE: dorsétienne

CHRONOLOGIE ESTIMÉE: ---

DIMENSIONS MAX. (m): 11 X 6 SUPERFICIE TOTALE (m2): 66

REPARTITION DE L'ESPACE SITE: dans une cavité naturelle de l'affleurement

## TRACES ET VESTIGES D'OCCUPATION OBSERVES

STRUCTURES D'HABITATION: nil

AUTRES AMENAGEMENTS: nil

VESTIGES LITHIQUES: 20 morceaux de stéatite et un éclat de chert

AUTRES VESTIGES: nil

## ECHANTILLONNAGE

TECHNIQUES: sondages 50 X 50

VESTIGES RECUEILLIS: nil

PRELEVEMENTS: nil

## ETAT DU SITE

INTEGRITE: intact

NATURE DE LA PERTURBATION: ---

REMARQUES nil

RECOMMANDATIONS ---

PHOTOS NB85-1(1):17 C85-1(1):20 S85-1(1):18

NO. DU PLAN 85(1):005



Institut Culturel Avataq

## FICHE DESCRIPTIVE DE L'ENVIRONNEMENT

## LOCALISATION DU SITE

COORDONNEES GEOG.: \_\_\_\_\_ PLAN D'EAU: rivière Innucsuaq  
 COORDONNEES U.T.M.: \_\_\_\_\_ DISTANCE/RIVE: 300 m  
 CARTE: \_\_\_\_\_ ECH.: 1:50 000 ALTITUDE/PLAN D'EAU: 20 m  
 PHOTO-AERIENNE: --- ECH.: ----- ALTITUDE/MER: ----- m  
 LOCALISATION INFORMELLE: immédiatement à l'ouest du terrain dévolu à  
la construction de résidences par la S.H.Q.

## MORPHO-SEDIMENTOLOGIE

DEPOTS DE SURFACE: sable et gravier affleurements de roc nu  
 MORPHOLOGIE: glaciaire  
 RELIEF: plat DRAINAGE: bon

## COUVERT VEGETAL

ESPECES DOMINANTES: ---  
 ESPECES SECONDAIRES: mousses  
 ETENDUE: couvert très partiel

## NATURE DE L'INTERVENTION

Phase II (inventaire) des recherches archéologiques du projet de  
réfection des infrastructures aéroportuaires nordiques

## REMARQUES

nil

REFERENCES notes de terrain

PHOTOS DU MILIEU nil

RECEPTEUR(S)

DATE 20 juillet 1995

Jean-Claude Moquin  
Annie Weetaluktuk





## FICHE DESCRIPTIVE DU SITE

TOPONYME INUIT -----

## DONNEES D'OCCUPATION

APPARTENANCE CULTURELLE: dorsétienne

CHRONOLOGIE ESTIMEE: -----

DIMENSIONS MAX. (m): 20 X 20 SUPERFICIE TOTALE (m<sup>2</sup>): 400REPARTITION DE L'ESPACE SITE: sur une terrasse dominant l'aire de construc-  
tion de la SHO

## TRACES ET VESTIGES D'OCCUPATION OBSERVES

STRUCTURES D'HABITATION: 3 cercles de tenteAUTRES AMENAGEMENTS: nilVESTIGES LITHIQUES: 1 fragment proximal de couteau à encoches  
latérales en schiste poliAUTRES VESTIGES: nil

## ECHANTILLONNAGE

TECHNIQUES: sondages 50 X 50 cmVESTIGES RECUEILLIS: nilPRELEVEMENTS: nil

## ETAT DU SITE

INTEGRITE: intact

NATURE DE LA PERTURBATION: -----

REMARQUES nilRECOMMANDATIONS nilPHOTOS NB85-1(1):18 C85-1(1):21 S85-1(1):19NO. DU PLAN 85(1):005


## FICHE DESCRIPTIVE DES STRUCTURES D'HABITATION

NO. DE LA STRUCTURE: 1-2-3 APPARTENANCE CULTURELLE: dorsétienne  
 TYPE: cercle de tente DIMENSIONS INTERNES (m): indéterminées  
 FORME: floues ORIENTATION: --- ETAT: intact  
 DESCRIPTION: empierrement faible, aucun agencement précis

LOCALISATION: sur la terrasse de 30m

## AMENAGEMENTS INTERNES

| TYPE       | DIMENSIONS (m) | ORIENTATION |
|------------|----------------|-------------|
| <u>III</u> |                |             |
|            |                |             |
|            |                |             |
|            |                |             |



VESTIGES RECUEILLIS: nil

PRELEVEMENTS: nil

REMARQUES: nil

PHOTOS: NB85-1(1):18 C85-1(1):21 S85-1(1):19



## FICHE DESCRIPTIVE DE L'ENVIRONNEMENT

## LOCALISATION DU SITE

COORDONNEES GEOG.: \_\_\_\_\_ rivière Innucsuaq  
 COORDONNEES U.T.M.: \_\_\_\_\_ DISTANCE/RIVE: \_\_\_\_\_ m  
 CARTE: \_\_\_\_\_ ECH.: 1:50 000 ALTITUDE/PLAN DEAU: 5 5 à 13 m  
 PHOTO-AERIENNE: \_\_\_\_\_ ECH.: \_\_\_\_\_ ALTITUDE/MER: \_\_\_\_\_ m  
 LOCALISATION INFORMELLE: à proximité des chutes de rivière  
Innucsuaq

## MORPHO-SEDIMENTOLOGIE

DEPOTS DE SURFACE: sable et gravier à affleurements rocheux  
 MORPHOLOGIE: dépôts d'origine fluviale  
 RELIEF: plat DRAINAGE: bon

## COUVERT VEGETAL

ESPECES DOMINANTES: mousses, sphagnum et basses herbes  
 ESPECES SECONDAIRES: \_\_\_\_\_  
 ETENDUE: moitié sud du site

## NATURE DE L'INTERVENTION

Phase II (inventaire) des recherches archéologiques du projet de  
réfection des infrastructures aéroportuaires nordiques

## REMARQUES

Couvert végétal présent dans portion sud du site  
 \_\_\_\_\_  
 \_\_\_\_\_

REFERENCES notes de terrain

PHOTOS DU MILIEU BW85 : 25 C85-1(1) . 27

RECEPTEUR(S) \_\_\_\_\_ DATE 21 juillet 1985

Jean-Claude Moquin \_\_\_\_\_

Annie Weetaluktuk \_\_\_\_\_



# FICHE DESCRIPTIVE DU SITE

SITE IcGm-14

TOPONYME INUIT -----

## DONNEES D'OCCUPATION

APPARTENANCE CULTURELLE: dorsétienne

CHRONOLOGIE ESTIMEE: ---

DIMENSIONS MAX. (m): 30 X 24 SUPERFICIE TOTALE (m2): 620

REPARTITION DE L'ESPACE SITE: à proximité des chutes de la rivière Innucsuaq

## TRACES ET VESTIGES D'OCCUPATION OBSERVES

STRUCTURES D'HABITATION: nil

AUTRES AMENAGEMENTS: foyer récent

VESTIGES LITHIQUES: 828 témoins

AUTRES VESTIGES: nil

## ECHANTILLONNAGE

TECHNIQUES: sondages 50 X 50

VESTIGES RECUEILLIS: 200 vestiges lithiques dans les sondages

PRELEVEMENTS: nil

## ETAT DU SITE

INTEGRITE: intact

NATURE DE LA PERTURBATION: nil

REMARQUES nil

RECOMMANDATIONS nil

PHOTOS NB85-1(1):23,24,25 NB85-1(4):2,3

NO. DU PLAN 85(1):005 C85-1(1):27

C85-1(4):14,15

S85-1(1):24

S85-1(4):5,6,7



Institut Culturel Avataq


## FICHE SONDAGE

NO. DU SONDAGE: 1 DIMENSIONS: 50 X 50 cm PROFONDEUR: 9 cmLOCALISATION: à l'intérieur de la concentration 1VESTIGES RECUEILLIS: 31 éclats de débitageTRACES D'OCCUPATION: nilPRELEVEMENTS: nil

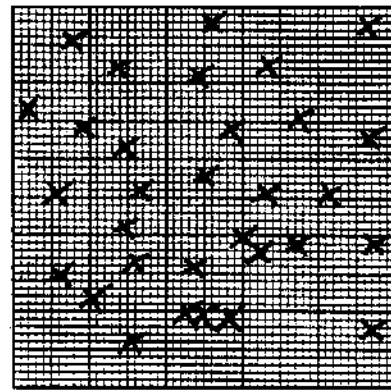
## STRATIGRAPHIE

| COUCHE   | DESCRIPTION    | EPAISSEUR (X) |
|----------|----------------|---------------|
| <u>I</u> | <u>gravier</u> | <u>9 cm</u>   |
|          |                |               |
|          |                |               |
|          |                |               |


## PROFIL DE SOL

MUR: nord ECH.: 1:10

## LOCALISATION DES VESTIGES

COUCHE: I ECH.: 1:10

## LEGENDE:

 gravier  
 ----- fin de fouille

## LEGENDE:

 chert

REMARQUES: Les témoins lithiques furent tous recueillis dans les  
cinq premiers centimètres de fouille

PHOTOS: nil


## FICHE SONDAGE

NO. DU SONDAGE: 2 DIMENSIONS: 50 X 50 cm PROFONDEUR: 9 cmLOCALISATION: à l'intérieur de la concentration 1VESTIGES RECUEILLIS: 72 éclats de débitageTRACES D'OCCUPATION: nilPRELEVEMENTS: nil

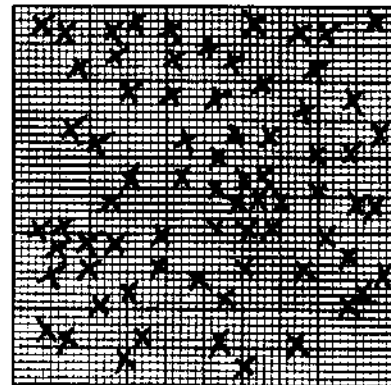
## STRATIGRAPHIE

| COUCHE   | DESCRIPTION    | EPAISSEUR (X) |
|----------|----------------|---------------|
| <u>I</u> | <u>gravier</u> | <u>9 cm</u>   |
|          |                |               |
|          |                |               |
|          |                |               |

## PROFIL DE SOL

MUR: nord ECH.: 1:10

## LOCALISATION DES VESTIGES

COUCHE: I ECH.: 1:10

## LEGENDE:

gravierfin de fouille

## LEGENDE:

chertREMARQUES: les témoins furent recueillis dans les premiers cinq centimètres de fouillePHOTOS: nil


## FICHE SONDAGE

NO. DU SONDAGE: 3 DIMENSIONS: 50 X 50 cm PROFONDEUR: 9 cmLOCALISATION: à l'intérieur de la concentration 1VESTIGES RECUEILLIS: 15 éclats de débitageTRACES D'OCCUPATION: nilPRELEVEMENTS: nil

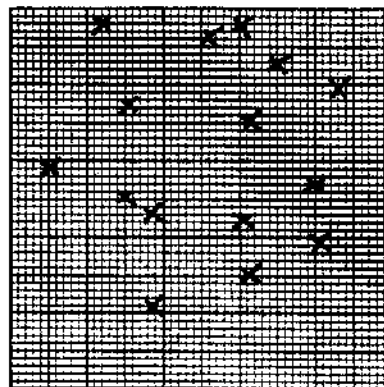
## STRATIGRAPHIE

| COUCHE   | DESCRIPTION    | EPAISSEUR (X) |
|----------|----------------|---------------|
| <u>I</u> | <u>gravier</u> | <u>9 cm</u>   |
|          |                |               |
|          |                |               |
|          |                |               |

PROFIL DE SOL

MUR: nord ECH: 1:10

LOCALISATION DES VESTIGES

COUCHE: I ECH: 1:10

LEGENDE:

XXXX gravier  
----- fin de fouille

LEGENDE:

x chert

REMARQUES: les vestiges furent recueillis dans les 5 premiers cmPHOTOS: nil


## FICHE SONDAGE

NO. DU SONDAGE: 4 DIMENSIONS: 50 X 50 cm PROFONDEUR: 9 cmLOCALISATION: à l'intérieur de la concentration 1VESTIGES RECUEILLIS: 81 éclats de débitageTRACES D'OCCUPATION: nilPRELEVEMENTS: nil


## STRATIGRAPHIE

| COUCHE   | DESCRIPTION    | EPAISSEUR (X) |
|----------|----------------|---------------|
| <u>I</u> | <u>gravier</u> | <u>9</u> cm   |
|          |                |               |
|          |                |               |
|          |                |               |

PROFIL DE SOL

MUR: nord ECH.: 1:10

LOCALISATION DES VESTIGES

COUCHE: I ECH.: 1:10

LEGENDE:

o gravier  
 ----- fin de fouille

LEGENDE:

X chert  
Δ quartzite

REMARQUES: les vestiges furent recueillis dans les 5 premiers cmPHOTOS: nil



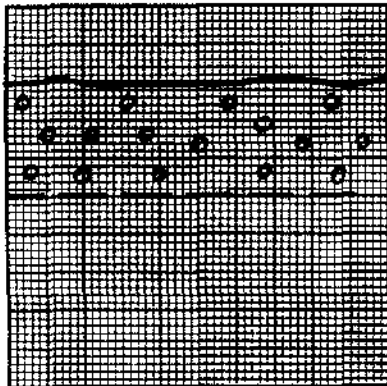
## FICHE SONDAGE

NO. DU SONDAGE: 5 DIMENSIONS: 50 X 50 cm PROFONDEUR: 14 cmLOCALISATION: à proximité du foyer contemporainVESTIGES RECUEILLIS: 1 éclat de débitageTRACES D'OCCUPATION: nilPRELEVEMENTS: nil


## STRATIGRAPHIE

| COUCHE   | DESCRIPTION    | EPAISSEUR (X) |
|----------|----------------|---------------|
| <u>I</u> | <u>gravier</u> | <u>14 cm</u>  |
|          |                |               |
|          |                |               |
|          |                |               |

PROFIL DE SOL

MUR: nord ECH: 1:10

LOCALISATION DES VESTIGES

COUCHE: I ECH: 1:10

LEGENDE:

gravier----- fin de fouille

LEGENDE:

chertREMARQUES: légère rubéfaction due à la présence du foyerPHOTOS: nil

## FICHE DESCRIPTIVE DE L'ENVIRONNEMENT

## LOCALISATION DU SITE

COORDONNEES GEOG.: \_\_\_\_\_ PLAN D'EAU: rivière Innucsuaq  
 COORDONNEES U.T.M.: \_\_\_\_\_ DISTANCE/RIVE: 50 m  
 CARTE: 34L/8 ECH.: 1:50 000 ALTITUDE/PLAN D'EAU: 6-7 m  
 PHOTO-AERIENNE: \_\_\_\_\_ ECH.: \_\_\_\_\_ ALTITUDE/MER: \_\_\_\_\_ m  
 LOCALISATION INFORMELLE: sur terrasse coincee entre la riviere et le plateau interieur

## MORPHO-SEDIMENTOLOGIE

DEPOTS DE SURFACE: sable et gravier et blocs erratiques  
 MORPHOLOGIE: terrasse d'origine fluviale  
 RELIEF: plat DRAINAGE: bon

## COUVERT VEGETAL

ESPECES DOMINANTES: mousses et basses herbes  
 ESPECES SECONDAIRES: arbustes nains à l'intérieur des structures  
couvre le site

## NATURE DE L'INTERVENTION

Phase II (inventaire) des recherches archéologiques du projet de réfection des infrastructures aéroportuaires nordiques

## REMARQUES

nil

REFERENCES notes de terrain

PHOTOS DU MILIEU NIL

RECEPTEUR(S)

DATE 21 juillet 1985

Jean-Claude Moquin

Annie Weetaluktuk



Institut Culturel Avataq

## FICHE DESCRIPTIVE DU SITE

SITE IcGm-15TOPONYME INUIT nil

## DONNEES D'OCCUPATION

APPARTENANCE CULTURELLE: néoesquimaude préhistoriqueCHRONOLOGIE ESTIMEE: ???DIMENSIONS MAX. (m): 40 X 30 SUPERFICIE TOTALE (m<sup>2</sup>): 1200REPARTITION DE L'ESPACE SITE: sur une terrasse coincée entre le plateau supérieur et la rivière Innuçsuac

## TRACES ET VESTIGES D'OCCUPATION OBSERVES

STRUCTURES D'HABITATION: 2 cercles de tenteAUTRES AMENAGEMENTS: 1 aménagement semi-circulaire contigu à la structure 1VESTIGES LITHIQUES: nilAUTRES VESTIGES: nil

## ECHANTILLONNAGE

TECHNIQUES: sondages 50 X 50VESTIGES RECUEILLIS: nilPRELEVEMENTS: nil

## ETAT DU SITE

INTEGRITE: intactNATURE DE LA PERTURBATION: nilREMARQUES nilRECOMMANDATIONS nilPHOTOS NB85-1(1):26,27,28 C85-1(1):28,29NO. DU PLAN 85(1):006 S85-1(1):25,26

Institut Culturel Avataq


## FICHE DESCRIPTIVE DES STRUCTURES D'HABITATION

NO. DE LA STRUCTURE: 1 APPARTENANCE CULTURELLE: néoesq. préhistorique  
 TYPE: cercle de tente DIMENSIONS INTERNES (m): 4,0 dia  
 FORME: circulaire ORIENTATION: --- ETAT: intact  
 DESCRIPTION: fortement empierrée

LOCALISATION: sur terrasse entre plateau supérieur et rivière Innucsuaq

## AMENAGEMENTS INTERNES

| TYPE                      | DIMENSIONS (m) | ORIENTATION  |
|---------------------------|----------------|--------------|
| <u>dallage discontinu</u> | <u>floues</u>  | <u>SE/NO</u> |
|                           |                |              |
|                           |                |              |



VESTIGES RECUEILLIS: nil

PRELEVEMENTS: nil

REMARQUES: nil

PHOTOS: NB85-1(1):26,28 C85-1(1):28 S85-1(1):25



## FICHE DESCRIPTIVE DES STRUCTURES D'HABITATION


NO. DE LA STRUCTURE: 2 APPARTENANCE CULTURELLE: néoesq. préhistorique  
 TYPE: cercle de tente DIMENSIONS INTERNES (m): 5,0 dia  
 FORME: circulaire ORIENTATION: --- ETAT: intact  
 DESCRIPTION: fortement empierrée

LOCALISATION: sur terrasse entre plateau supérieur et rivière Innucsuaq

## AMENAGEMENTS INTERNES

| TYPE                                                         | DIMENSIONS (m)     | ORIENTATION |
|--------------------------------------------------------------|--------------------|-------------|
| <u>foyer</u>                                                 | <u>0,70 X 0,80</u> | <u>E/W</u>  |
| <u>dallage uniforme de blocs face à l'ouverture du foyer</u> | <u>2,1 X 0,70</u>  | <u>E/O</u>  |

voir fiche précédente pour croquis



VESTIGES RECUEILLIS: nil

PRELEVEMENTS: nil

REMARQUES: nil

PHOTOS: NB85-1(1):27 C85-1(1):29 S85-1(1):26



SITE IcGm-15

## FICHE DESCRIPTIVE DES AMENAGEMENTS PARTICULIERS

| <u>NO.</u> | <u>TYPE</u>      | <u>DIMENSIONS (m)</u> | <u>LIAISONS PHYSIQUES</u>                                                                  | <u>PHOTOS</u>                              |
|------------|------------------|-----------------------|--------------------------------------------------------------------------------------------|--------------------------------------------|
| I          | abri indéterminé | 2,0 X 1,0             | ouverture vers le nord<br>forme semi-circulaire<br>adossé au nord-est de<br>la structure 1 | NB85-1(1):26<br>C85-1(1):28<br>S85-1(1):25 |



Institut Culturel Avataq

## FICHE DESCRIPTIVE DE L'ENVIRONNEMENT

## LOCALISATION DU SITE

COORDONNEES GEOG.: \_\_\_\_\_ PLAN D'EAU: Baie d'Hudson  
 COORDONNEES UTM.: \_\_\_\_\_ DISTANCE/RIVE: 35 m  
 CARTE: 34L/8 ECH.: 1: 50 000 ALTITUDE/PLAN D'EAU: 3.5 m  
 PHOTO-AERIENNE. ECH.: \_\_\_\_\_ ALTITUDE/MER: 3.5 m  
 LOCALISATION INFORMELLE: sur le littoral à l'extrême sud-est de  
l'air d'étude, dans une petite baie

## MORPHO-SEDIMENTOLOGIE

DEPOTS DE SURFACE: sable et gravier  
 MORPHOLOGIE: plaine alluviale  
 RELIEF: plat DRAINAGE: pauvre

## COUVERT VEGETAL

ESPECES DOMINANTES: sphaigne  
 ESPECES SECONDAIRES: mousses et lichens  
 ETENDUE: couvre le site

## NATURE DE L'INTERVENTION

Phase I (inventaire) des recherches archéologiques du projet de  
réfection des infrastructures aéroportuaires nordiques.

## REMARQUES

NIL

REFERENCES notes de terrain

PHOTOS DU MILIEU BW85-1(2)-2 C85-1(2)

RECEPTEUR(S) \_\_\_\_\_ DATE 27 juillet 1985

Jean-Claude Moquin

Annie Weetaluktuk



Institut Culturel Avataq

# FICHE DESCRIPTIVE DU SITE

SITE IcGm-16

TOPONYME INUIT nil

## DONNEES D'OCCUPATION

APPARTENANCE CULTURELLE: néoesquimaude historique

CHRONOLOGIE ESTIMEE: ???

DIMENSIONS MAX. (m): 20 X 10 SUPERFICIE TOTALE (m2): 200

REPARTITION DE L'ESPACE SITE: dans une plaine d'épanchement

## TRACES ET VESTIGES D'OCCUPATION OBSERVES

STRUCTURES D'HABITATION: 5 cercles de tente

AUTRES AMENAGEMENTS: 1 foyer extérieur à proximité de la str.4

VESTIGES LITHIQUES: nil

AUTRES VESTIGES: nil

## ECHANTILLONNAGE

TECHNIQUES: sondages 50 X 50 cm

VESTIGES RECUEILLIS: nil

PRELEVEMENTS: nil

## ETAT DU SITE

INTEGRITE: intact

NATURE DE LA PERTURBATION: nil

REMARQUES nil

RECOMMANDATIONS nil

PHOTOS NB85-1(1):33,34,35,36,37

NO. DU PLAN 85(1):006

NB85-1(2):1,2

C85-1(1):35,36,37

C85-1(2):1,2,3

S85-1(1):31 à 37



Institut Culturel Avataq



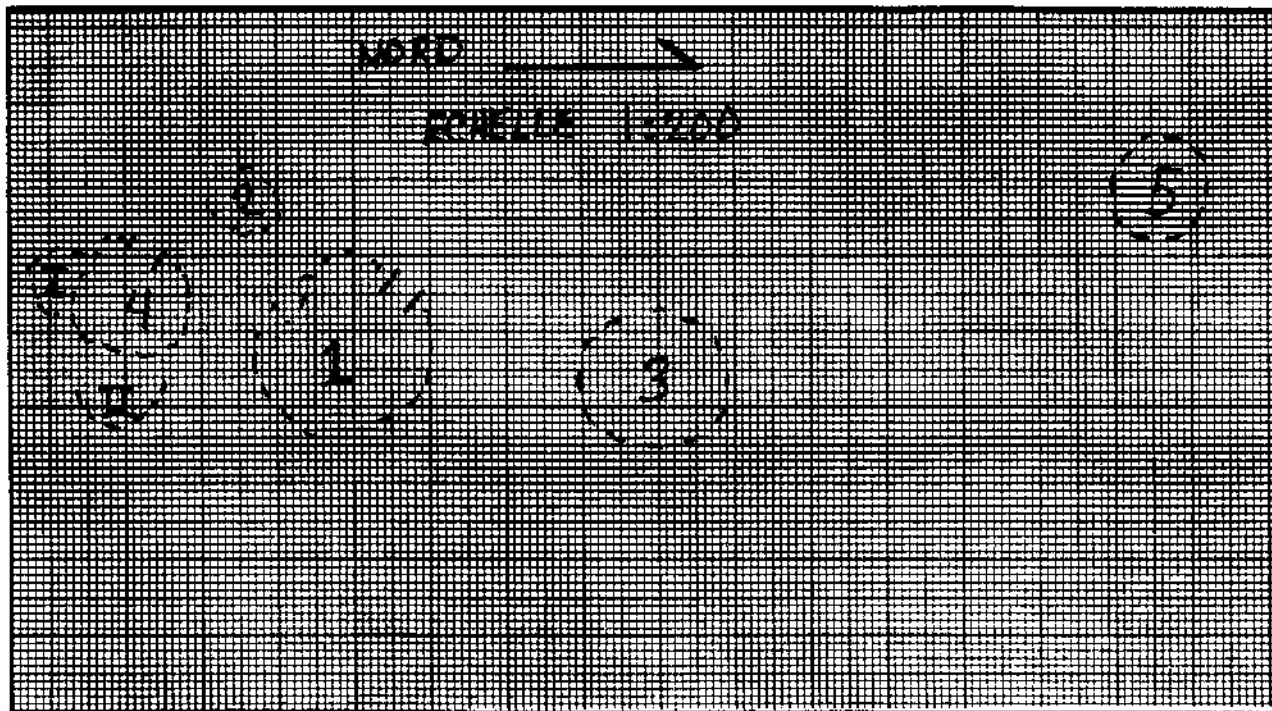
## FICHE DESCRIPTIVE DES STRUCTURES D'HABITATION

NO. DE LA STRUCTURE: 1 APPARTENANCE CULTURELLE: néoesq. hist.  
 TYPE: cercle de tente DIMENSIONS INTERNES (m): 4,5 dia  
 FORME: circulaire ORIENTATION: -- ETAT: intact  
 DESCRIPTION: faible empiérement

LOCALISATION: centre sud du site

## AMENAGEMENTS INTERNES

| TYPE       | DIMENSIONS (m) | ORIENTATION |
|------------|----------------|-------------|
| <u>nil</u> |                |             |
|            |                |             |
|            |                |             |
|            |                |             |



VESTIGES RECUEILLIS: nil

PRELEVEMENTS: nil

REMARQUES: nil

PHOTOS: NB85-1(1):33 C85-1(1):35 S85-1(1):31



## FICHE DESCRIPTIVE DES STRUCTURES D'HABITATION


NO. DE LA STRUCTURE: 2 APPARTENANCE CULTURELLE: néoesq. historique  
 TYPE: carcle de tente DIMENSIONS INTERNES (m): 2,0 X 1,35  
 FORME: demi-circulaire ORIENTATION: --- ETAT: intact  
 DESCRIPTION: faible empierrement

LOCALISATION: ouest de la structure 3

## AMENAGEMENTS INTERNES

| TYPE          | DIMENSIONS (m) | ORIENTATION |
|---------------|----------------|-------------|
| <u>entrée</u> | <u>0,90</u>    | <u>sud</u>  |
|               |                |             |
|               |                |             |

voir fiche précédente pour croquis



VESTIGES RECUEILLIS: nil

PRELEVEMENTS: nil

REMARQUES: nil

PHOTOS: NB85-1(1):34 C85-1(1):36 S85-1(1):32



## FICHE DESCRIPTIVE DES STRUCTURES D'HABITATION


NO. DE LA STRUCTURE: 3 APPARTENANCE CULTURELLE: néoesq. historique  
 TYPE: cercle de tente DIMENSIONS INTERNES (m): 4,4 dia  
 FORME: circulaire ORIENTATION: --- ETAT: intact  
 DESCRIPTION: faible empierrement

LOCALISATION: au nord de la structure 1

## AMENAGEMENTS INTERNES

| TYPE       | DIMENSIONS (m) | ORIENTATION |
|------------|----------------|-------------|
| <u>nil</u> |                |             |
|            |                |             |
|            |                |             |

voir fiche précédente pour croquis



VESTIGES RECUEILLIS: nil

PRELEVEMENTS: nil

REMARQUES: nil

PHOTOS: NB85-1(1):35 C85-1(1):37 S85-1(1):33



## FICHE DESCRIPTIVE DES STRUCTURES D'HABITATION


NO. DE LA STRUCTURE: 4 APPARTENANCE CULTURELLE: néoesq. historique  
 TYPE: cercle de tente DIMENSIONS INTERNES (m): 5,0 X 4,0  
 FORME: ovale ORIENTATION: E/O ETAT: intact  
 DESCRIPTION: faible empierrement

LOCALISATION: extrême sud du site

## AMENAGEMENTS INTERNES

| TYPE          | DIMENSIONS (m) | ORIENTATION  |
|---------------|----------------|--------------|
| <u>entrée</u> | <u>0,70</u>    | <u>ouest</u> |
|               |                |              |
|               |                |              |

voir fiche précédente pour croquis



VESTIGES RECUEILLIS: nil

PRELEVEMENTS: nil

REMARQUES: nil

PHOTOS: NB85-1(1):36,37 C85-1(2):1 S85-1(1):34



## FICHE DESCRIPTIVE DES STRUCTURES D'HABITATION


NO. DE LA STRUCTURE: 5 APPARTENANCE CULTURELLE: néoesq. historique  
 TYPE: cercle de tente DIMENSIONS INTERNES (m): 3,5 X 3,3  
 FORME: ovale ORIENTATION: E/O ETAT: intact  
 DESCRIPTION: faible empièrrement, pierres distancées

LOCALISATION: extrême nord du site

## AMENAGEMENTS INTERNES

| TYPE       | DIMENSIONS (m) | ORIENTATION |
|------------|----------------|-------------|
| <u>nil</u> |                |             |

voir fiche précédente pour croquis



VESTIGES RECUEILLIS: nil

PRELEVEMENTS: nil

REMARQUES: nil

PHOTOS: NB85-1(2):1 C85-1(2):2 S85-1(1):35



## FICHE DESCRIPTIVE DES AMENAGEMENTS PARTICULIERS

| <u>NO.</u> | <u>TYPE</u>      | <u>DIMENSIONS (m)</u> | <u>LIAISONS PHYSIQUES</u> | <u>PHOTOS</u> |
|------------|------------------|-----------------------|---------------------------|---------------|
| I          | abri indéterminé | 1,7 X 1,4             | adossé à structure 4      | nil           |
| II         | abri indéterminé | 2,2 X 1,3             | au sud de structure 4     | nil           |



## FICHE DESCRIPTIVE DE L'ENVIRONNEMENT

## LOCALISATION DU SITE

COORDONNEES GEOG.: \_\_\_\_\_ PLAND'EAU: Baie d'Hudson  
 COORDONNEES UTM.: \_\_\_\_\_ DISTANCE/RIVE: 55 m  
 CARTE: 34L/8 ECH.: \_\_\_\_\_ ALTTUDE/PLAN D'EAU: 5 m  
 PHOTO-AERIENNE: \_\_\_\_\_ ECH.: \_\_\_\_\_ ALTTUDE/MER: 5 m  
 LOCALISATION INFORMELLE: de l'autre côté de la baie en face site  
IcGm-16

## MORPHO-SEDIMENTOLOGIE

DEPOTS DE SURFACE: sable et gravier  
 MORPHOLOGIE: plaine alluviale  
 RELIEF: plat DRAINAGE: moyen

## COUVERT VEGETAL

ESPECES DOMINANTES: sphaigne  
 ESPECES SECONDAIRES: mousses et lichens  
 ETENDUE: couvre le site

## NATURE DE L'INTERVENTION

Phase II (inventaire) des recherches archéologiques du projet de  
 réfection des infrastructures aéroportuaires nordiauc \_\_\_\_\_

## REMARQUES

Nil \_\_\_\_\_  
 \_\_\_\_\_  
 \_\_\_\_\_

REFERENCES notes de terrain

PHOTOS DU MILIEU Nil

RECEPSEUR(S)

DATE 22 juillet 1985

Jean - Claude Moquin

Annie Weetaluktuk



# FICHE DESCRIPTIVE DU SITE

SITE IcGm-17

TOPONYME INUIT nil

## DONNEES D'OCCUPATION

APPARTENANCE CULTURELLE: néoesquimaude historique

CHRONOLOGIE ESTIMEE: ???

DIMENSIONS MAX. (m): indéfinies SUPERFICIE TOTALE (m<sup>2</sup>): ???

REPARTITION DE L'ESPACE SITE: dans la plaine d'épanchement

## TRACES ET VESTIGES D'OCCUPATION OBSERVES

STRUCTURES D'HABITATION: 2 cercles de tente distancés de 50 m

AUTRES AMENAGEMENTS: nil

VESTIGES LITHIQUES: nil

AUTRES VESTIGES: nil

## ECHANTILLONNAGE

TECHNIQUES: sondages 50 X 50

VESTIGES RECUEILLIS: nil

PRELEVEMENTS: nil

## ETAT DU SITE

INTEGRITE: intact

NATURE DE LA PERTURBATION: nil

REMARQUES nil

RECOMMANDATIONS nil

PHOTOS NB85-1(2):3 à 9

C85-1(2):4 à 8

NO. DU PLAN 85(1):006

S85-1(2):1 à 5



Institut Culturel Avataq




## FICHE DESCRIPTIVE DES STRUCTURES D'HABITATION

NO. DE LA STRUCTURE: 1 APPARTENANCE CULTURELLE: néoesq. historique  
 TYPE: carcle de tente DIMENSIONS INTERNES (m): 5,8 dia  
 FORME: circulaire ORIENTATION: --- ETAT: intact  
 DESCRIPTION: très faible empiérement

LOCALISATION: extreme est du site

## AMENAGEMENTS INTERNES

| TYPE       | DIMENSIONS (m) | ORIENTATION |
|------------|----------------|-------------|
| <u>nil</u> |                |             |
|            |                |             |
|            |                |             |



VESTIGES RECUEILLIS: nil

PRELEVEMENTS: nil

REMARQUES: nil

PHOTOS: NB85-1(2):3,4 C85-1(2):4,5 S85-1(2):1,2



## FICHE DESCRIPTIVE DES STRUCTURES D'HABITATION


NO. DE LA STRUCTURE: 2 APPARTENANCE CULTURELLE: néoesq. historique  
 TYPE: cercle de tente DIMENSIONS INTERNES (m): 4,7 dia  
 FORME: circulaire ORIENTATION: --- ETAT: intact  
 DESCRIPTION: très faible empierrement, pierres distancées

LOCALISATION: extreme ouest du site

## AMENAGEMENTS INTERNES

| TYPE                 | DIMENSIONS (m)     | ORIENTATION |
|----------------------|--------------------|-------------|
| <u>foyer central</u> | <u>0.80 X 0.60</u> | <u>E/O</u>  |
|                      |                    |             |
|                      |                    |             |

voir fiche précédente pour croquis



VESTIGES RECUEILLIS: nil

PRELEVEMENTS: nil

REMARQUES: nil

PHOTOS: NB85-1(2):6,7 C85-1(2):7-8 S85-1(2):4,5



## FICHE DESCRIPTIVE DE L'ENVIRONNEMENT

## LOCALISATION DU SITE

COORDONNEES GEOG.: \_\_\_\_\_ PLAN D'EAU: Baie d'Hudson  
 COORDONNEES U.T.M.: \_\_\_\_\_ 7 \_\_\_\_\_ DISTANCE/RIVE: 130 m  
 CARTE: 34L/8 ECH: 1: 50 000 ALTITUDE/PLAN D'EAU: 6-9 m  
 PHOTO-AERIENNE: \_\_\_\_\_ ECH: \_\_\_\_\_ ALTITUDE/MER: 6-9 m  
 LOCALISATION INFORMELLE: au nord du tombolo composant l'embouchure de  
la rivière Innucsuaq

## MORPHO-SEDIMENTOLOGIE

DEPOTS DE SURFACE: sable et gravier et blocs erratiques  
 MORPHOLOGIE: fluvio-glaciaire  
 RELIEF: plat DRAINAGE: bon

## COUVERT VEGETAL

ESPECES DOMINANTES: shaiqne  
 ESPECES SECONDAIRES: mousses et basses herbes et arbustes  
couvrent le site

## NATURE DE L'INTERVENTION

Phase II (inventaire) des recherches archéologiques du projet de  
réfection des infrastructures aéroportuaires nordiques

## REMARQUES

indices d'occupation contemporaine

REFERENCES notes terrain

PHOTOS DU MILIEU NIL

RECENSEUR(S) \_\_\_\_\_ DATE 22 juillet 1985

Jean-Claude Moauin

Annie Weetaluktuk



# FICHE DESCRIPTIVE DU SITE

SITE IcGm-18

TOPONYME INUIT nil

## DONNEES D'OCCUPATION

APPARTENANCE CULTURELLE: contemporain et néoesquimaude historique  
 CHRONOLOGIE ESTIMEE: XXe siècle

DIMENSIONS MAX. (m): 100 X 100 SUPERFICIE TOTALE (m<sup>2</sup>): 10 000

REPARTITION DE L'ESPACE SITE: extrémité nord du tombolo constituant  
l'embouchure est de l'Innuusuac

## TRACES ET VESTIGES D'OCCUPATION OBSERVES

STRUCTURES D'HABITATION: 8 cercles de tente

AUTRES AMENAGEMENTS: 1 affût

VESTIGES LITHIQUES: nil

AUTRES VESTIGES: nil

## ECHANTILLONNAGE

TECHNIQUES: sondages 50 X 50 cm

VESTIGES RECUEILLIS: nil

PRELEVEMENTS: nil

## ETAT DU SITE

INTEGRITE: intact

NATURE DE LA PERTURBATION: nil

REMARQUES nil

RECOMMANDATIONS nil

PHOTOS NB85-1(2):14 à 23

C85-1(2):18 à 28

S85-1(2):12 à 21

NO. DU PLAN \_\_\_\_\_



Institut Culturel Avataq

## FICHE DESCRIPTIVE DE L'ENVIRONNEMENT

## LOCALISATION DU SITE

COORDONNEES GEOG.:

PLAN D'EAU: Baie d'Hudson

COORDONNEES U.T.M.:

DISTANCE/RIVE: 90 mCARTE: 34 L/8ECH.: 1:50 000ALTITUDE/PLAN D'EAU: 10 mPHOTO-AERIENNE: ---ECH.: -----ALTITUDE/MER: 10 mLOCALISATION INFORMELLE: à l'embouchure de la rivière Innuqsuac sur la rive est

## MORPHO-SEDIMENTOLOGIE

DEPOTS DE SURFACE: blocs et gravierMORPHOLOGIE: glaciaireRELIEF: inégalDRAINAGE: moyen à bon

## COUVERT VEGETAL

ESPECES DOMINANTES: ----ESPECES SECONDAIRES: mousses et lichensETENDUE: quasi-nulle

## NATURE DE L'INTERVENTION

Phase II (inventaire) des recherches archéologiques du projet de réfection des infrastructures aéroportuaires nordiques

## REMARQUES

nilREFERENCES notes de terrainPHOTOS DU MILIEU nil

RECENSEUR(S)

DATE 22 juillet 1985Jean-Claude MoaunAnnie Weetaluktuk

# FICHE DESCRIPTIVE DU SITE

SITE IcGm-19

TOPONYME INUIT nil

## DONNEES D'OCCUPATION

APPARTENANCE CULTURELLE: dorsétienne et néoesquimaude indéterminée

CHRONOLOGIE ESTIMEE: ???

DIMENSIONS MAX. (m): 35 X 30 SUPERFICIE TOTALE (m2): 1050

REPARTITION DE L'ESPACE SITE: sur colline surplombant le tombolo

## TRACES ET VESTIGES D'OCCUPATION OBSERVES

STRUCTURES D'HABITATION: 9 cercles de tente

AUTRES AMENAGEMENTS: 1 alignement de blocs demi-métriques au sud  
de la structure 5

VESTIGES LITHIQUES: nil

AUTRES VESTIGES: nil

## ECHANTILLONNAGE

TECHNIQUES: sondages 50 X 50

VESTIGES RECUEILLIS: la structure 7 a révélé des vestiges osseux  
(caribou)

PRELEVEMENTS: nil

## ETAT DU SITE

INTEGRITE: intact

NATURE DE LA PERTURBATION: nil

REMARQUES nil

RECOMMANDATIONS nil

PHOTOS NB85-1(2):31 à 37

C85-1(2):35,36,37

C85-1(3):0 à 5

NO. DU PLAN 85(1):007

S85-1(2):28 à 37



Institut Culturel Avataq


**FICHE DESCRIPTIVE DES STRUCTURES D'HABITATION**

NO. DE LA STRUCTURE: 1 APPARTENANCE CULTURELLE: indéterminée  
 TYPE: cercle de tente DIMENSIONS INTERNES (m): 3,5 X 3,05  
 FORME: ovale ORIENTATION: NO/SE ETAT: intact  
 DESCRIPTION: fortement empierrée

LOCALISATION: extreme sud est du site

**AMENAGEMENTS INTERNES**

| TYPE                 | DIMENSIONS (m)     | ORIENTATION    |
|----------------------|--------------------|----------------|
| <u>entrée</u>        | <u>0,65</u>        | <u>vers SO</u> |
| <u>muret (affût)</u> | <u>0,90 X 0,25</u> | <u>nord</u>    |



VESTIGES RECUEILLIS: nil

PRELEVEMENTS: nil

REMARQUES: nil

PHOTOS: NB85-1(2):31 C85-1(2):35 S85-1(2):28



## FICHE DESCRIPTIVE DES STRUCTURES D'HABITATION


NO. DE LA STRUCTURE: 2 APPARTENANCE CULTURELLE: indéterminée  
 TYPE: cercle de tente DIMENSIONS INTERNES (m): 4,2 X 3,2  
 FORME: ovale ORIENTATION: SO/NE ETAT: intact  
 DESCRIPTION: moyen empierrement

LOCALISATION: 5m au NO de la structure 1

## AMENAGEMENTS INTERNES

| TYPE          | DIMENSIONS (m) | ORIENTATION    |
|---------------|----------------|----------------|
| <u>entrée</u> | <u>0,55</u>    | <u>vers SE</u> |
|               |                |                |
|               |                |                |
|               |                |                |

voir fiche précédente pour croquis



VESTIGES RECUEILLIS: nil

PRELEVEMENTS: nil

REMARQUES: nil

PHOTOS: NB85-1(2):32 C85-1(2):36 S85-1(2):29





## FICHE DESCRIPTIVE DES STRUCTURES D'HABITATION


NO. DE LA STRUCTURE: 3 APPARTENANCE CULTURELLE: néoesq. indéterminée  
 TYPE: cercle de tente DIMENSIONS INTERNES (m): 6,15 X 3,35  
 FORME: ovale ORIENTATION: E/O ETAT: intact  
 DESCRIPTION: pierres espacées sur affleurement

LOCALISATION: au NO de la structure ?

## AMENAGEMENTS INTERNES

| TYPE               | DIMENSIONS (m) | ORIENTATION |
|--------------------|----------------|-------------|
| <u>plate-forme</u> | <u>floues</u>  | <u>N/S</u>  |
|                    |                |             |
|                    |                |             |

voir fiche précédente pour croquis



VESTIGES RECUEILLIS: nil

PRELEVEMENTS: nil

REMARQUES: nil

PHOTOS: NB85-1(2):33 C85-1(2):37 S85-1(2):30



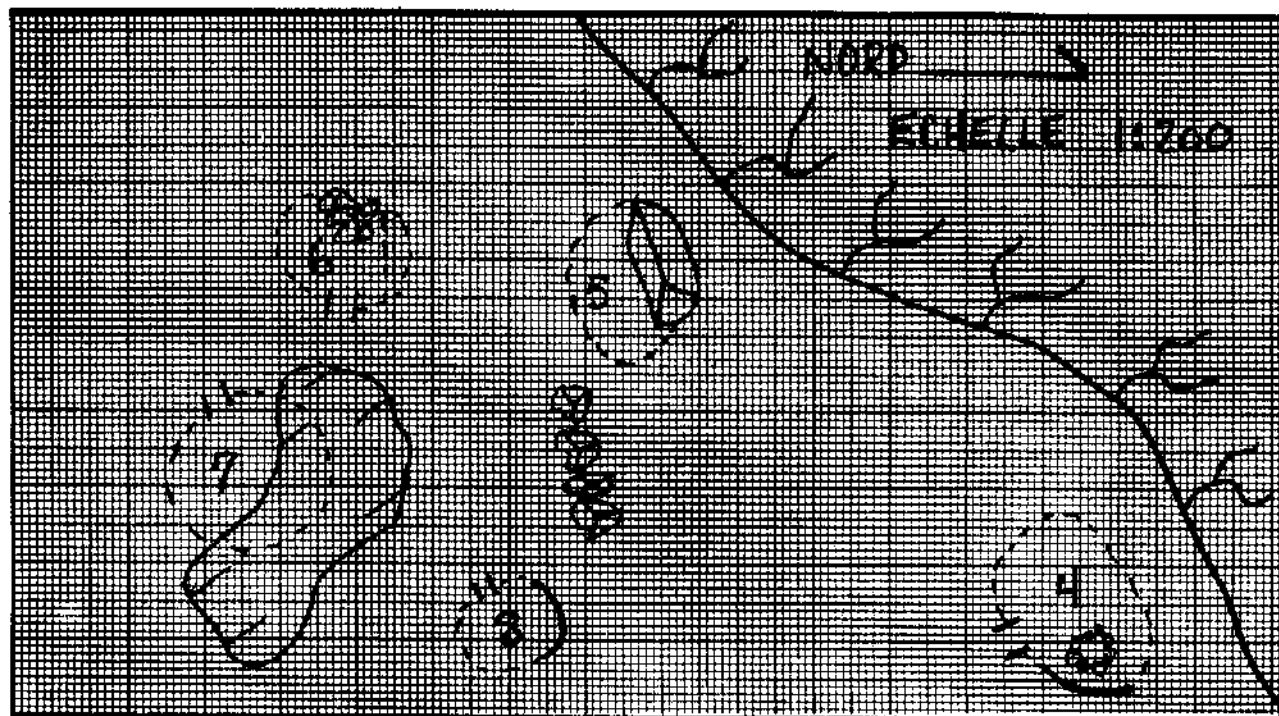
## FICHE DESCRIPTIVE DES STRUCTURES D'HABITATION

NO. DE LA STRUCTURE: 4 APPARTENANCE CULTURELLE: néoesq. indéterminée  
 TYPE: cercle de tente DIMENSIONS INTERNES (m): 4,8 X 4,3  
 FORME: ovale ORIENTATION: SO/NE ETAT: intact  
 DESCRIPTION: fort empiérement

LOCALISATION: extrême nord du site, adossé à l'affleurement abrupt

## AMENAGEMENTS INTERNES

| TYPE          | DIMENSIONS (m) | ORIENTATION        |
|---------------|----------------|--------------------|
| <u>entrée</u> | <u>0,70</u>    | <u>vers le SSE</u> |
| <u>muret</u>  | <u>0,90</u>    | <u>côté est</u>    |



VESTIGES RECUEILLIS: nil

PRELEVEMENTS: nil

REMARQUES: nil

PHOTOS: NB85-1(2):34 C85-1(3):0 S85-1(?):31



## FICHE DESCRIPTIVE DES STRUCTURES D'HABITATION


NO. DE LA STRUCTURE: 5 APPARTENANCE CULTURELLE: néoesq. indéterminée  
 TYPE: cercle de tente DIMENSIONS INTERNES (m): 3,5 x 2,1  
 FORME: semi-circulaire ORIENTATION: E/O ETAT: intact  
 DESCRIPTION: demi-cercle de pierres adossé à un gros bloc

LOCALISATION: extrême ouest du site, en bordure de la pente abrupte

## AMENAGEMENTS INTERNES

| TYPE       | DIMENSIONS (m) | ORIENTATION |
|------------|----------------|-------------|
| <u>nil</u> |                |             |
|            |                |             |
|            |                |             |
|            |                |             |

voir fiche précédente pour croquis



VESTIGES RECUEILLIS: nil

PRELEVEMENTS: nil

REMARQUES: nil

PHOTOS: NB85-1(2):35 C85-1(3):1 S85-1(2):32



## FICHE DESCRIPTIVE DES STRUCTURES D'HABITATION


NO. DE LA STRUCTURE: 6 APPARTENANCE CULTURELLE: néoesq. indéterminée  
 TYPE: cercle de tente DIMENSIONS INTERNES (m): 5,15 X 4,1  
 FORME: ovale ORIENTATION: E/O ETAT: intact  
 DESCRIPTION: moyen empierrement

LOCALISATION: 3m au sud de la structure 5

## AMENAGEMENTS INTERNES

| TYPE           | DIMENSIONS (m)   | ORIENTATION       |
|----------------|------------------|-------------------|
| <u>entrée</u>  | <u>0,70</u>      | <u>vers E</u>     |
| <u>dallage</u> | <u>1,4 X 1,0</u> | <u>coin ouest</u> |

voir fiche précédente pour croquis



VESTIGES RECUEILLIS: nil

PRELEVEMENTS: nil

REMARQUES: nil

PHOTOS: NB85-1(2):36 C85-1(3):2 S85-1(2):33



## FICHE DESCRIPTIVE DES STRUCTURES D'HABITATION


NO. DE LA STRUCTURE: 7 APPARTENANCE CULTURELLE: indéterminée  
 TYPE: cercle de tente DIMENSIONS INTERNES (m): 5,35 X 3,8  
 FORME: ovale ORIENTATION: NO/SE ETAT: intact  
 DESCRIPTION: demie nord est sur affleurement

LOCALISATION: 3m à l'est de la structure 6

## AMENAGEMENTS INTERNES

| TYPE       | DIMENSIONS (m) | ORIENTATION |
|------------|----------------|-------------|
| <u>nil</u> |                |             |
|            |                |             |
|            |                |             |
|            |                |             |

voir fiche précédente pour croquis



VESTIGES RECUEILLIS: 2 sondages positifs : vestiges osseux

PRELEVEMENTS: nil

REMARQUES: nil

PHOTOS: NB85-1(2):37 C85-1(3):3 S85-1(2):34



## FICHE DESCRIPTIVE DES STRUCTURES D'HABITATION


NO. DE LA STRUCTURE: 8 APPARTENANCE CULTURELLE: indéterminée  
 TYPE: cercle de tente DIMENSIONS INTERNES (m): 3,65 X 3,05  
 FORME: ovale ORIENTATION: NO/SE ETAT: intact  
 DESCRIPTION: empierrement fort

LOCALISATION: 6m à l'est de la structure 5

## AMENAGEMENTS INTERNES

| TYPE          | DIMENSIONS (m) | ORIENTATION     |
|---------------|----------------|-----------------|
| <u>entrée</u> | <u>1,70</u>    | <u>vers SO</u>  |
| <u>muret</u>  | <u>0,95</u>    | <u>mur nord</u> |

voir fiche précédente pour croquis



VESTIGES RECUEILLIS: nil

PRELEVEMENTS: nil

REMARQUES: nil

PHOTOS: nil



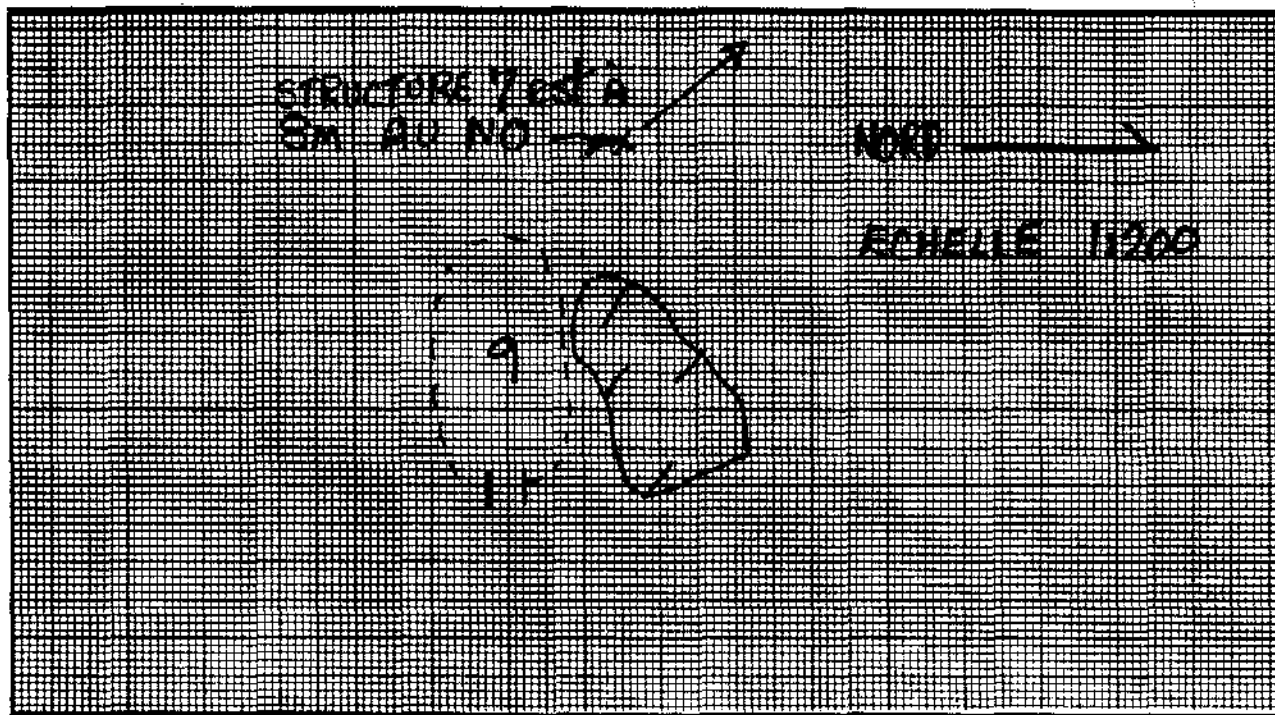
## FICHE DESCRIPTIVE DES STRUCTURES D'HABITATION

NO. DE LA STRUCTURE: 9 APPARTENANCE CULTURELLE: indéterminée  
 TYPE: cercle de tente DIMENSIONS INTERNES (m): 6,7 X 3,2  
 FORME: ovale ORIENTATION: E/O ETAT: intact  
 DESCRIPTION: faible empierrement

LOCALISATION: 8m au sud-est de la structure 7

## AMENAGEMENTS INTERNES

| TYPE          | DIMENSIONS (m) | ORIENTATION   |
|---------------|----------------|---------------|
| <u>entrée</u> | <u>0,70</u>    | <u>vers E</u> |
|               |                |               |
|               |                |               |
|               |                |               |



VESTIGES RECUEILLIS: nil

PRELEVEMENTS: nil

REMARQUES: nil

PHOTOS: NB85-1(3):0 C85-1(3):4 S85-1(2):35



## FICHE DESCRIPTIVE DE L'ENVIRONNEMENT

## LOCALISATION DU SITE

COORDONNEES GEOG: \_\_\_\_\_ PLAN D'EAU Baie d'Hudson  
 COORDONNEES U.T.M.: \_\_\_\_\_ DISTANCURIVE: 160 m  
 CARTE: 341/8 ECH.: 1:50 000 ALTITUDE/PLAN D'EAU: 70 m  
 PHOTO-AERIENNE: \_\_\_\_\_ ECH.: \_\_\_\_\_ ALTITUDE/MER: 20 m  
 LOCALISATION INFORMELLE: sur terrasse supérieure surplombant le site  
IcGm-19 au nord-est

## MORPHO-SEDIMENTOLOGIE

DEPOTS DE SURFACE: \_\_\_\_\_  
 MORPHOLOGIE: glaciaire  
 RELIEF: plat DRAINAGE: bon

## COUVERT VEGETAL

ESPECES DOMINANTES: mousses et lichens  
 ESPECES SECONDAIRES: \_\_\_\_\_  
m m. \_\_\_\_\_ none

## NATURE DE L'INTERVENTION

Phase II (inventaire) des recherches archéologiques du projet de  
réfection des infrastructures aéroportuaires nordiques

## REMARQUES

nil

REFERENCES notes de terrain

PHOTOS DU MILIEU nil

RECENSEUR(S)

DATE juillet 1985

Jean-Claude Moquin

Annie Weetaluktuk





# FICHE DESCRIPTIVE DU SITE

SITE IcGm-20

TOPONYME INUIT nil

## DONNEES D'OCCUPATION

APPARTENANCE CULTURELLE: néoesquimaude indéterminée

CHRONOLOGIE ESTIMEE: 222

DIMENSIONS MAX. (m): 40 X 25 SUPERFICIE TOTALE (m2): 1000

REPARTITION DE L'ESPACE SITE: sur des replats entrecoupés d'affleurements

## TRACES ET VESTIGES D'OCCUPATION OBSERVES

STRUCTURES D'HABITATION: 3 cercles de tente

AUTRES AMENAGEMENTS: 4 caches en pierres et 2 supports à kayak

VESTIGES LITHIQUES: nil

AUTRES VESTIGES: nil

## ECHANTILLONNAGE

TECHNIQUES: sondages 50 X 50

VESTIGES RECUEILLIS: un fragment d'arc et une pièce buccale tous deux en bois façonné

PRELEVEMENTS: nil

## ETAT DU SITE

INTEGRITE: intact

NATURE DE LA PERTURBATION: nil

REMARQUES nil

RECOMMANDATIONS nil

PHOTOS NB85-1(3):2 à 7

C85-1(3):7 à 12

S85-1(3):1 à 6

NO. DU PLAN 85(1):007



Institut Culturel Avataq

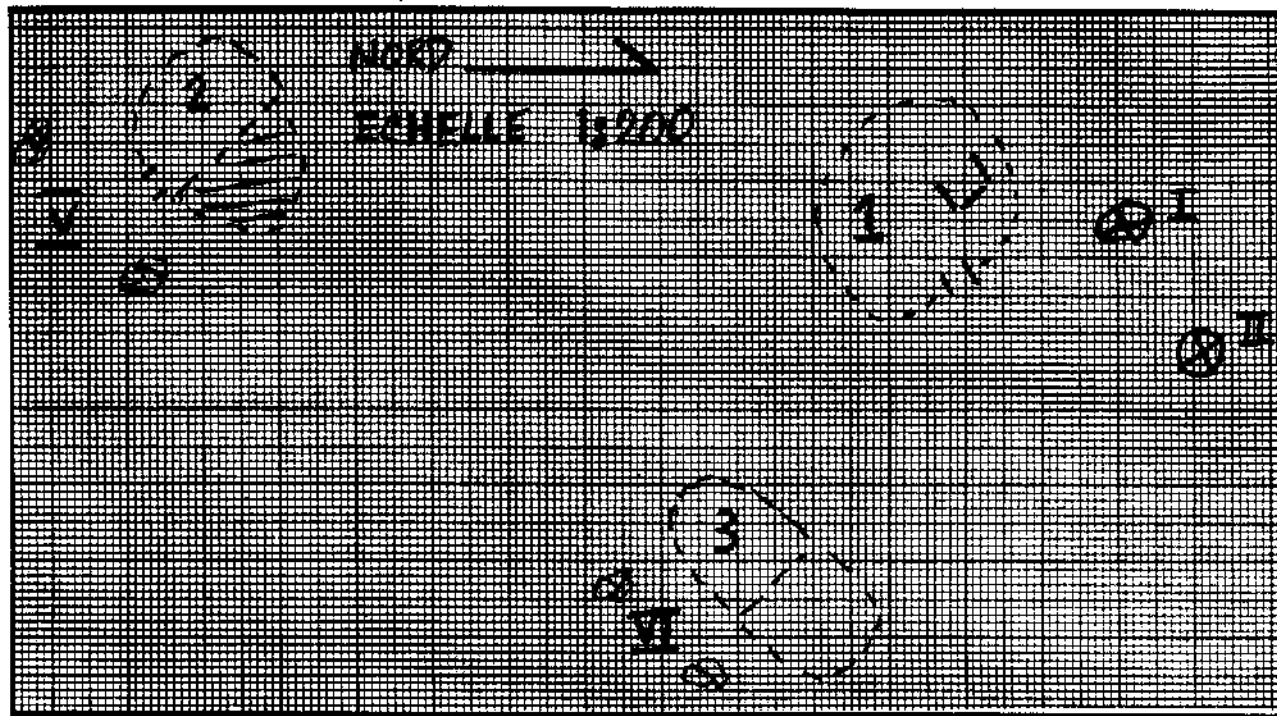
## FICHE DESCRIPTIVE DES STRUCTURES D'HABITATION

NO. DE LA STRUCTURE: 1 APPARTENANCE CULTURELLE: néoesq. indéterminée  
 TYPE: cercle de tente DIMENSIONS INTERNES (m): 4,0 x 4,1  
 FORME: ovale ORIENTATION: NO/SE ETAT: intact  
 DESCRIPTION: blocs redressés dans mur nord

LOCALISATION: extrême nord du site

## AMENAGEMENTS INTERNES

| TYPE                      | DIMENSIONS (m) | ORIENTATION       |
|---------------------------|----------------|-------------------|
| <u>entrée</u>             | <u>0,80</u>    | <u>vers E</u>     |
| <u>foyer (hearth Box)</u> | <u>0,80</u>    | <u>ouv vers O</u> |



VESTIGES RECUEILLIS: 2 morceaux de bois ouvré : une portion d'arc  
et une pièce buccale

PRELEVEMENTS: nil

REMARQUES: nil

PHOTOS: NB85-1(3): 2 et 8 C85-1(3): 7 et 13  
S85-1(3): 1 et 7



## FICHE DESCRIPTIVE DES STRUCTURES D'HABITATION


NO. DE LA STRUCTURE: 2 APPARTENANCE CULTURELLE: néoesq. indéterminée  
 TYPE: cercle de tente DIMENSIONS INTERNES (m): 4,0 X 3,1  
 FORME: ovale ORIENTATION: NO/SE ETAT: intact  
 DESCRIPTION: empierrement moyen

LOCALISATION: extrême sud du site

## AMENAGEMENTS INTERNES

| TYPE              | DIMENSIONS (m)    | ORIENTATION       |
|-------------------|-------------------|-------------------|
| <u>entrée</u>     | <u>0,75</u>       | <u>vers le SE</u> |
| <u>plateforme</u> | <u>demie nord</u> | <u>E/O</u>        |
|                   |                   |                   |
|                   |                   |                   |

voir fiche précédente pour croquis



VESTIGES RECUEILLIS: nil

PRELEVEMENTS: nil

REMARQUES: nil

PHOTOS: NB85-(3):3 C85-1(3):8 S85-1(3):2



## FICHE DESCRIPTIVE DES STRUCTURES D'HABITATION


NO. DE LA STRUCTURE: 3 APPARTENANCE CULTURELLE: néoesq. indéterminée  
 TYPE: cercle de tente DIMENSIONS INTERNES (m): 4,1 X 2,2  
 FORME: ovale ORIENTATION: NNE/SSO ETAT: intact  
 DESCRIPTION: faible empiérement

LOCALISATION: 6m au SE de la structure 1

## AMENAGEMENTS INTERNES

| TYPE               | DIMENSIONS (m)   | ORIENTATION  |
|--------------------|------------------|--------------|
| <u>plate-forme</u> | <u>2,2 X 2,0</u> | <u>NO/SE</u> |
|                    |                  |              |
|                    |                  |              |

voir fiche précédente pour croquis



VESTIGES RECUEILLIS: nil

PRELEVEMENTS: nil

REMARQUES: nil

PHOTOS: NB95-1(3):4 C85-1(3):9 S85-1(3):3



## FICHE DESCRIPTIVE DES AMENAGEMENTS PARTICULIERS

| <u>NO.</u> | <u>TYPE</u>                | <u>DIMENSIONS (m)</u>     | <u>LIAISONS PHYSIQUES</u>   | <u>PHOTOS</u>                            |
|------------|----------------------------|---------------------------|-----------------------------|------------------------------------------|
| I          | cache en pierres           | Haut: 0,40<br>dia : 0,50  | 2m au N de la structure 1   | nil                                      |
| II         | cache en pierres           | haut : 0,70<br>dia : 0,75 | 5m au NNE de la structure 1 | nil                                      |
| III        | cache en pierres           | haut : 0,80<br>dia : 1,10 | extrême est du site         | nil                                      |
| IV         | cache en pierres           | haut : 0,80<br>dia : 1,15 | près de la cache III        | nil                                      |
| V          | support à kayak<br>(blocs) | ----                      | près de la structure 2      | NB85-1(3):6<br>C85-1(3):11<br>S85-1(3):5 |
| VI         | support à kayak<br>(blocs) | ----                      | près de la structure 3      | NB85-1(3):5<br>C85-1(3):10<br>S85-1(3):4 |



## FICHE DESCRIPTIVE DE L'ENVIRONNEMENT

## LOCALISATION DU SITE

COORDONNEES UTM: \_\_\_\_\_ PLAN D'EAU: lac intérieur anonyme  
 DISTANCE/RIVE: 400 m  
 CARTE: 34T/8 BCH: 1:50 000 ALTITUDE/PLAN D'EAU: 13 m  
 PHOTO-AERIENNE: \_\_\_\_\_ BCH: \_\_\_\_\_ ALTITUDE/MER: 51 m  
 LOCALISATION INFORMELLE: sur un tombolo entre des affleurements à proximité de la colline Innuksualook

## MORPHO-SEDIMENTOLOGIE

DEPOTS DE SURFACE: sable et gravier  
 MORPHOLOGIE: terrasse d'origine glaciaire  
 RELIEF: plat DRAINAGE: excellent

## COUVERT VEGETAL

ESPECES DOMINANTES: mousses et basses herbes  
 ESPECES SECONDAIRES: quelques arbustes  
 ETENDUE: couvre le site sauf pour zones érodées

## NATURE DE L'INTERVENTION

Phase II (inventaire) des recherches archéologiques du projet de réfection des infrastructures aéroportuaires nordiques

## REMARQUES

nil

REFERENCES notes de terrain

PHOTOS DU MILIEU NB85-1(4):9,10,11 C85-1(4):29,30,31

## RECENSEUR(S)

Jean-Claude Moquin  
Annie Weetaluktuk

DATE 26 juillet 1985



## FICHE DESCRIPTIVE DU SITE

SITE IcGm-21TOPONYME INUIT INNUSSUALOOK

## DONNEES D'OCCUPATION

APPARTENANCE CULTURELLE: prédorsétienne et dorsétienneCHRONOLOGIE ESTIMEE: ???DIMENSIONS MAX. (m): Aire A: 20000m<sup>2</sup> Aire B: 7000 SUPERFICIE TOTALE (m<sup>2</sup>): 27000REPARTITION DE L'ESPACE SITE: deux aires distinctes distantes de 30m

## TRACES ET VESTIGES D'OCCUPATION OBSERVES

STRUCTURES D'HABITATION: possiblement 7 cercles de tenteAUTRES AMENAGEMENTS: nilVESTIGES LITHIQUES: collecte de surface: 113 spécimensAUTRES VESTIGES: nil

## ECHANTILLONNAGE

TECHNIQUES: sondages 50 X 50VESTIGES RECUEILLIS: 30 spécimens (aire B)PRELEVEMENTS: nil

## ETAT DU SITE

INTEGRITE: intactNATURE DE LA PERTURBATION: nilREMARQUES nilRECOMMANDATIONS nilPHOTOS NB85-1(4): 9, 10, 11C85-1(4): 29, 30, 31S85-1(4): 13, 14, 15NO. DU PLAN 85(1): 008

Institut Culturel Avataq


## FICHE DESCRIPTIVE DES STRUCTURES D'HABITATION

NO. DE LA STRUCTURE: 1-2-3 APPARTENANCE CULTURELLE: dorsétienne  
 TYPE: cercle de tente DIMENSIONS INTERNES (m): indéterminées  
 FORME: indéfinies ORIENTATION: ---- ETAT: intact  
 DESCRIPTION: empierrement très faible, alignements de pierres flous

LOCALISATION: entre deux affleurements, aire B

## AMENAGEMENTS INTERNES

| TYPE       | DIMENSIONS (m) | ORIENTATION |
|------------|----------------|-------------|
| <u>nil</u> |                |             |
|            |                |             |
|            |                |             |



VESTIGES RECUEILLIS: nil

PRELEVEMENTS: nil

REMARQUES: nil

PHOTOS: nil






## FICHE SONDAGE

NO. DU SONDAGE: 1 DIMENSIONS: 50 X 50 cm PROFONDEUR: 15 cmLOCALISATION: à l'intérieur de la zone des structures (aire B)VESTIGES RECUEILLIS: 24 éclats de débitageTRACES D'OCCUPATION: nilPRELEVEMENTS: nil

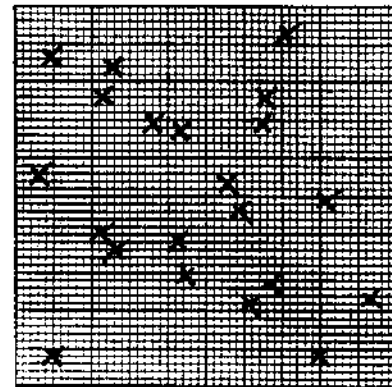
## STRATIGRAPHIE

| COUCHE    | DESCRIPTION    | EPAISSEUR (X) |
|-----------|----------------|---------------|
| <u>I</u>  | <u>tourbe</u>  | <u>3 cm</u>   |
| <u>II</u> | <u>gravier</u> | <u>1? cm</u>  |
|           |                |               |
|           |                |               |

PROFIL DE SOL

MUR: nord ECH.: 1:10I  
II

LOCALISATION DES VESTIGES

COUCHE: II ECH.: 1:10

LEGENDE:



tourbe



gravier



fin de fouille

LEGENDE:



chert

REMARQUES: nilPHOTOS: nil

Institut Culturel Avataq

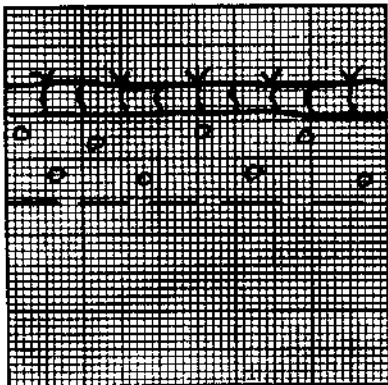
## FICHE SONDAGE

NO. DU SONDAGE: 2 DIMENSIONS: 50 x 50 cm PROFONDEUR: 15 cmLOCALISATION: dans la zone des structures (aire B)VESTIGES RECUEILLIS: 6 éclats de débitageTRACES D'OCCUPATION: nilPRELEVEMENTS: nil


## STRATIGRAPHIE

| COUCHE    | DESCRIPTION    | EPAISSEUR (X) |
|-----------|----------------|---------------|
| <u>I</u>  | <u>tourbe</u>  | <u>3 cm</u>   |
| <u>II</u> | <u>gravier</u> | <u>12 cm</u>  |
|           |                |               |
|           |                |               |

## PROFIL DE SOL

MUR: nord ECH.: 1:10

## LOCALISATION DES VESTIGES

COUCHE: II ECH.: 1:10


## LEGENDE:



tourbe



gravier



fin de fouille

## LEGENDE:

X chert

REMARQUES: nilPHOTOS: nil

## FICHE DESCRIPTIVE DE L'ENVIRONNEMENT

## LOCALISATION DU SITE

COORDONNEES GEOG.: \_\_\_\_\_ PLAN D'EAU: Baie d'Hudson  
 COORDONNEES TM: \_\_\_\_\_ DISTANCE/RIVE: 45 m  
 CARTE: 34L/8 ECH.: 1:50 000 ALTITUDE/PLAN D'EAU: 16,5 m  
 PHOTO-AERIENNE: --- ECH.: --- ALTITUDE/MER: 16,5 m  
 LOCALISATION INFORMELLE: dans un champ de blocs au sud du tombolo  
formant l'embouchure est de la riviere Innusuac

## MORPHO-SEDIMENTOLOGIE

DEPOTS DE SURFACE: blocs et galets  
 MORPHOLOGIE: glaciaire  
 RELIEF: plat DRAINAGE: excellent

## COUVERT VEGETAL

ESPECES DOMINANTES: nil  
 ESPECES SECONDAIRES: graminées  
 ETENDUE: quasi-nulle

## NATURE DE L'INTERVENTION

Phase II (inventaire) des recherches archéologiques du projet de  
réfection des infrastructures aéroportuaires nordiques

## REMARQUES

nil

REFERENCES notes de terrain

PHOTOS DUMILIEU NB85\_1(3):10 C85-1(3):15

## RECENSEUR(S)

DATE 23 juillet 1985

Jean-Claude Moquin

Annie Weetaluktuk



Institut Culturel Avataq

# FICHE DESCRIPTIVE DU SITE

SITE IcGm-22TOPONYME INUIT nil

## DONNEES D'OCCUPATION

APPARTENANCE CULTURELLE: indéterminéeCHRONOLOGIE ESTIMEE: ???DIMENSIONS MAX. (m): 25 X 15 SUPERFICIE TOTALE (m2): 375REPARTITION DE L'ESPACE SITE: dans un champ de blocs

## TRACES ET VESTIGES D'OCCUPATION OBSERVES

STRUCTURES D'HABITATION: nilAUTRES AMENAGEMENTS: 3 caches en pierres et une cache de kayakVESTIGES LITHIQUES: nilAUTRES VESTIGES: nil

## ECHANTILLONNAGE

TECHNIQUES: sondages 50 X 50 (tassage de blocs)VESTIGES RECUEILLIS: 2 os de phoquePRELEVEMENTS: nil

## ETAT DU SITE

INTEGRITE: intactNATURE DE LA PERTURBATION: nilREMARQUES nilRECOMMANDATIONS nilPHOTOS NB85-1(3):8,9,10,11C85-1(3):13,14,15,16S85-1(3):7,8,9,10NO. DU PLAN 85(1):008

Institut Culturel Avataq

## FICHE DESCRIPTIVE DES AMENAGEMENTS PARTICULIERS

| <u>NO.</u> | <u>TYPE</u>      | <u>DIMENSIONS (m)</u>    | <u>LIAISONS PHYSIQUES</u>     | <u>PHOTOS</u>                                                   |
|------------|------------------|--------------------------|-------------------------------|-----------------------------------------------------------------|
| I          | cache de kayak   | 6,0 X 2,0                | centre du champ de blocs      | NB85-1(3):8,9,<br>11<br>C85-1(3):13,14<br>15<br>S85-1(3):7,8,10 |
| II         | cache en pierres | haut : 1,3<br>dia : 0,95 | secteur est du champ de blocs | nil                                                             |
| III        | cache en pierres | haut : 1,5<br>dia : 1,25 | ouest du champ de blocs       | nil                                                             |
| IV         | cache en pierres | haut : 1,3<br>dia : 1,10 | ouest du champ de blocs       | nil                                                             |



## FICHE DESCRIPTIVE DE L'ENVIRONNEMENT

## LOCALISATION DU SITE

COORDONNEES GEOG.: \_\_\_\_\_ PLAND'EAU: Baie d'Hudson  
 COORDONNEES U.T.M.: \_\_\_\_\_ DISTANCE/RIVE: 45 m  
 CARTE: 34L/8 ECH.: 1:50 000 ALTITUDE/PLAN D'EAU: 3,4 m  
 PHOTO-AERIENNE: --- ECH.: --- ALTITUDE/MER: 3,4 m  
 LOCALISATION INFORMELLE: flanc ouest d'une petite baie a l'ouest du  
village d'Inukjuak

## MORPHO-SEDIMENTOLOGIE

DEPOTS DE SURFACE: sable et gravier  
 MORPHOLOGIE: glaciaire  
 REUEF: plat DRAINAGE: moyen

## COUVERT VEGETAL

ESPECES DOMINANTES: mousses et basses herbes  
 ESPECES SECONDAIRES: li dens  
 ETENDUE: couvre le site

## NATURE DE L'INTERVENTION

Phase II (inventaire) des recherches archéologiques du projet de  
réfection des infrastructures aéroportuaires nordiaues

## REMARQUES

nil

REFERENCES ~~notes de terrain~~

PHOTOS DU MILIEU NB85-1(3):24 C85-1(3):34

RECEPSEUR(S) \_\_\_\_\_ DATE 24 juillet 1985

Jean-Claude Moquin

Annie Weetaluktuk



# FICHE DESCRIPTIVE DU SITE

SITE IcGm-23

TOPONYME INUIT nil

## DONNEES D'OCCUPATION

APPARTENANCE CULTURELLE: néoesquimaude historique

CHRONOLOGIE ESTIMEE: ???

DIMENSIONS MAX. (m): 20 X 10 SUPERFICIE TOTALE (m<sup>2</sup>): 200

REPARTITION DE L'ESPACE SITE: sur replat entre affleurement abrupt et baie

## TRACES ET VESTIGES D'OCCUPATION OBSERVES

STRUCTURES D'HABITATION: 2 cercles de tente

AUTRES AMENAGEMENTS: nil

VESTIGES LITHIQUES: nil

AUTRES VESTIGES: nil

## ECHANTILLONNAGE

TECHNIQUES: sondages 50 X 50 cm

VESTIGES RECUEILLIS: nil

PRELEVEMENTS: nil

## ETAT DU SITE

INTEGRITE: intact

NATURE DE LA PERTURBATION: nil

REMARQUES nil

RECOMMANDATIONS nil

PHOTOS NB85-1(3):24

C85-1(3):34

NO. DU PLAN 85(1):009



Institut Culturel Avataq


## FICHE DESCRIPTIVE DES STRUCTURES D'HABITATION

NO. DE LA STRUCTURE: 1 APPARTENANCE CULTURELLE: néoesq. historique  
 TYPE: cercle de tente DIMENSIONS INTERNES (m): 5,1 X 6,7  
 FORME: ovale ORIENTATION: N/S ETAT: intact  
 DESCRIPTION: empierrement moyen

LOCALISATION: près d'un affleurement abrupt

## AMENAGEMENTS INTERNES

| TYPE       | DIMENSIONS (m) | ORIENTATION |
|------------|----------------|-------------|
| <u>nil</u> |                |             |
|            |                |             |
|            |                |             |
|            |                |             |



VESTIGES RECUEILLIS: nil

PRELEVEMENTS: nil

REMARQUES: nil

PHOTOS: nil





## FICHE DESCRIPTIVE DES STRUCTURES D'HABITATION


NO. DE LA STRUCTURE: 2 APPARTENANCE CULTURELLE: néoesq. historique  
 TYPE: cercle de tente DIMENSIONS INTERNES (m): 5,0 X 2,8  
 FORME: ovale ORIENTATION: NO/SE ETAT: intact  
 DESCRIPTION: faible empiérement

LOCALISATION: 5m au SE de la structure 1

## AMENAGEMENTS INTERNES

| TYPE       | DIMENSIONS (m) | ORIENTATION |
|------------|----------------|-------------|
| <u>nil</u> |                |             |
|            |                |             |
|            |                |             |

voir fiche précédente pour croquis



VESTIGES RECUEILLIS: nil

PRELEVEMENTS: nil

REMARQUES: nil

PHOTOS: nil



## FICHE DESCRIPTIVE DE L'ENVIRONNEMENT

## LOCALISATION DU SITE

COORDONNEES GEOG: \_\_\_\_\_ PLAN D'EAU Baie d'Hudson  
 COORDONNEES U.T.M.: \_\_\_\_\_ DISTANCE/RIVE: 140 m  
 CARTE: 341/8 ECH.: 1:50 000 ALTITUDE/PLAN D'EAU: 20 m  
 PHOTO-AERIENNE: --- ECH.: --- ALTITUDE/MER: 20 m  
 LOCALISATION INFORMELLE: dans un champ de blocs au sud-sud-ouest du  
site IcGm-23

## MORPHO-SEDIMENTOLOGIE

DEPOTS DE SURFACE: blocs et galets  
 MORPHOLOGIE: glaciaire  
 RELIEF: plat DRAINAGE: excellent

## COUVERT VEGETAL

ESPECES DOMINANTES: ---  
 ESPECES SECONDAIRES: graminées  
 ETENDUE: a l'intérieur des structures

## NATURE DE L'INTERVENTION

Phase II (inventaire) des recherches archéologiques du projet de  
réfection des infrastructures aéroportuaires nordiques

## REMARQUES

nil  
 \_\_\_\_\_  
 \_\_\_\_\_

REFERENCES notes de terrain

PHOTOS DU MILIEU nil

RECENSEUR(S)

DATE 23 juillet 1985Jean-Claude MoquinAnnie Weetaluktuk

Institut Culturel Avataq

# FICHE DESCRIPTIVE DU SITE

SITE IcGm-24

TOPONYME INUIT nil

## DONNEES D'OCCUPATION

APPARTENANCE CULTURELLE: indéterminée

CHRONOLOGIE ESTIMEE: ???

DIMENSIONS MAX. (m): 25 X 25 SUPERFICIE TOTALE (m2): 625

REPARTITION DE L'ESPACE SITE: dans un champ de blocs

## TRACES ET VESTIGES D'OCCUPATION OBSERVES

STRUCTURES D'HABITATION: 1 habitation semi-souterraine

AUTRES AMENAGEMENTS: 3 fosses d'entreposage et 1 cache de kayak

VESTIGES LITHIQUES: nil

AUTRES VESTIGES: nil

## ECHANTILLONNAGE

TECHNIQUES: sondages 50 X 50 cm (tassage de blocs)

VESTIGES RECUEILLIS: nil

PRELEVEMENTS: nil

## ETAT DU SITE

INTEGRITE: intact

NATURE DE LA PERTURBATION: nil

REMARQUES nil

RECOMMANDATIONS nil

PHOTOS NB85-1(3):25 à 29

C85-1(3):35,36

NO. DU PLAN 85(1):009

C85-1(4):1,2,3

S85-1(3):25 à 29



Institut Culturel Avataq

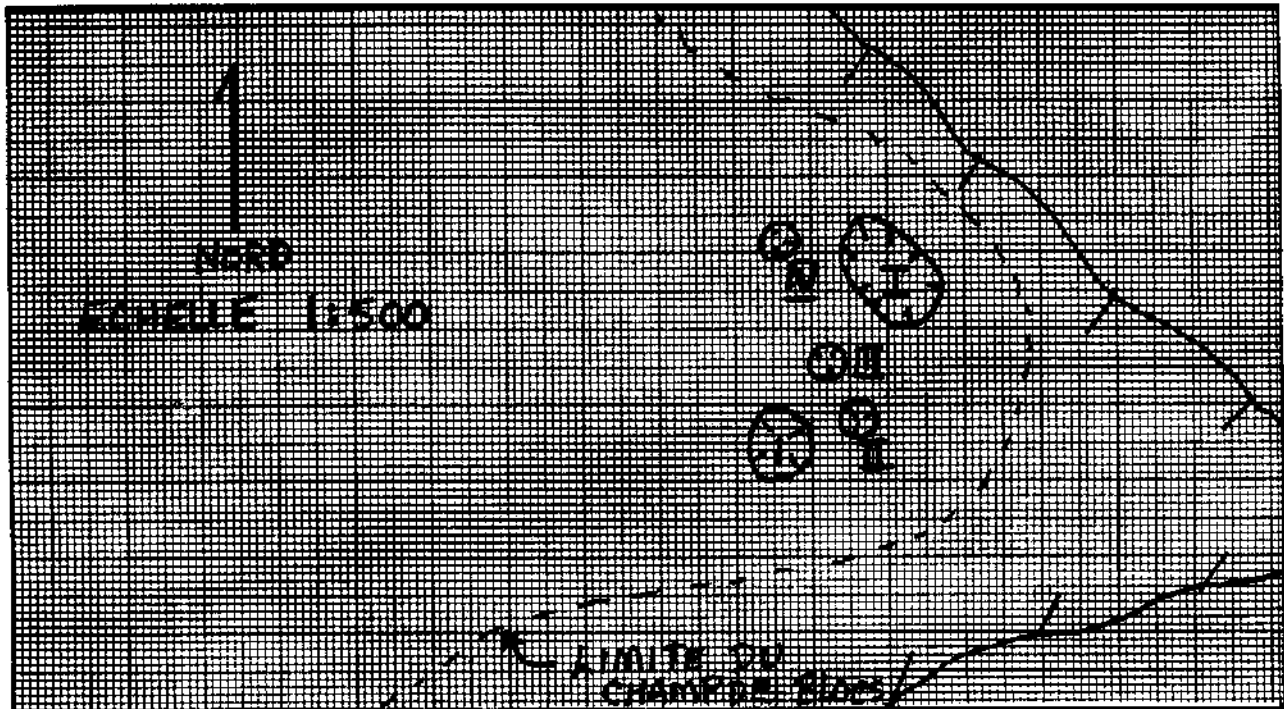
## FICHE DESCRIPTIVE DES STRUCTURES D'HABITATION

NO. DE LA STRUCTURE: 1 APPARTENANCE CULTURELLE: indéterminée  
 TYPE: semi-souterraine DIMENSIONS INTERNES (m): 2,3 dia  
 FORME: circulaire ORIENTATION: --- ETAT: intact  
 DESCRIPTION: profondeur est de 50 cm

LOCALISATION: dans un champ de blocs

## AMENAGEMENTS INTERNES

| TYPE  | DIMENSIONS (m) | ORIENTATION |
|-------|----------------|-------------|
| _____ | _____          | _____       |
| _____ | _____          | _____       |
| _____ | _____          | _____       |
| _____ | _____          | _____       |



VESTIGES RECUEILLIS: nil

PRELEVEMENTS: nil

REMARQUES: nil

PHOTOS: NB85-(3):26 085-1(3):36 S85-1(3):26



**FICHE DESCRIPTIVE DES AMENAGEMENTS PARTICULIERS**

| <u>NO.</u> | <u>TYPE</u>         | <u>DIMENSIONS (m)</u>    | <u>LIAISONS PHYSIQUES</u>     | <u>PHOTOS</u>                              |
|------------|---------------------|--------------------------|-------------------------------|--------------------------------------------|
| I          | cache de kayak      | 6,0 X 2,0                | secteur est du champ de blocs | NB85-1(3):25<br>C85-1(3):35<br>S85-1(3):25 |
| II         | fosse d'entreposage | dia : 1,4<br>prof : 0,45 | associée à structure 1        | NB85-1(3):27<br>C85-1(4):1<br>S85-1(3):27  |
| III        | fosse d'entreposage | dia : 1,4<br>prof : 0,45 | associée à structure 1        | NB85-1(3):28<br>C85-1(4):2<br>S85-1(3):28  |
| IV         | fosse d'entreposage | dia : 1,5<br>prof : 0,50 | associée à structure 1        | NB85-1(3):29<br>C85-1(4):3<br>S85-1(3):29  |



**FICHE DESCRIPTIVE DE L'ENVIRONNEMENT****LOCALISATION DU SITE**

COORDONNEES GEOG.: \_\_\_\_\_ PLAN D'EAU: Baie d'Hudson  
 COORDONNEES U.T.M.: \_\_\_\_\_ DISTANCE/RIVE: 160 m  
 CARTE: 741/8 ECH.: 1:50 000 ALTIUDE/PLAN D'EAU: 16 à 24 m  
 PHOTO-AERIENNE: --- ECH.: --- ALTIUDE/MER: 16 à 24 m  
 LOCALISATION INFORMELLE: à l'ouest du site IcGm-5 sur un tombolo

**MORPHO-SEDIMENTOLOGIE**

DEPOTS DE SURFACE: sable et gravier  
 MORPHOLOGIE: tombolo  
 RELIEF: plat sauf pour portion sud DRAINAGE: excellent

**COUVERT VEGETAL**

ESPECES DOMINANTES: mousses et basses herbes  
 ESPECES SECONDAIRES: graminées dans secteur sud  
 ETENDUE: couvre le site sauf p.o. zones érodées

**NATURE DE L'INTERVENTION**

Phase II (inventaire) des recherches archéologiques du projet de  
réfection des infrastructures aéroportuaires nordiques

**REMARQUES**

nil

REFERENCES notes de terrain

PHOTOS DU MILIEU NB85-1(9) : 7,8 C85-1(9) : 31,32

RECEPSEUR(S)

Jean-Claude Moquin

DATE 10 - 11 août 1985



Institut Culturel Avataq

# FICHE DESCRIPTIVE DU SITE

SITE IcGm-25

TOPONYME INUIT nil

## DONNEES D'OCCUPATION

APPARTENANCE CULTURELLE: dorsétienne

CHRONOLOGIE ESTIMEE: ???

DIMENSIONS MAX. (m): 200 X 50 SUPERFICIE TOTALE (m2): 10 000

REPARTITION DE L'ESPACE SITE: sis sur un tombolo

## TRACES ET VESTIGES D'OCCUPATION OBSERVES

STRUCTURES D'HABITATION: 4 cercles de tente

AUTRES AMENAGEMENTS: 2 caches en pierres et 2 foyers extérieurs

VESTIGES LITHIQUES: collecte de surface : 197 spécimens

AUTRES VESTIGES: nil

## ECHANTILLONNAGE

TECHNIQUES: sondages 50 X 50 cm

VESTIGES RECUEILLIS: sondages : 364 vestiges lithiques

PRELEVEMENTS: nil

## ETAT DU SITE

INTEGRITE: intact sauf pour sentier de véhicules

NATURE DE LA PERTURBATION: véhicules tout-terrain

REMARQUES nil

RECOMMANDATIONS nil

PHOTOS NB85-1(9): 5 à 10

C85-1(9):29 à 35

NO. DU PLAN 85(1):009



Institut Culturel Avataq

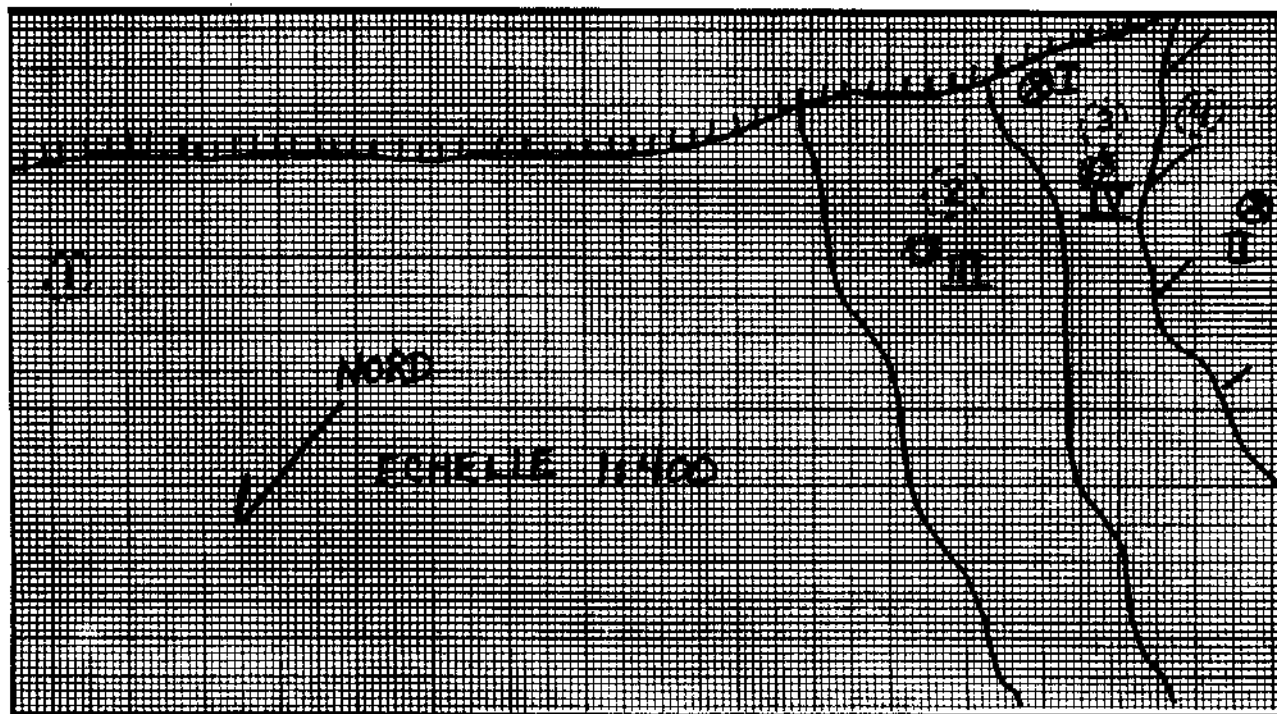
## FICHE DESCRIPTIVE DES STRUCTURES D'HABITATION

NO. DE LA STRUCTURE: 1 APPARTENANCE CULTURELLE: dorsétienne  
 TYPE: cercle de tente DIMENSIONS INTERNES (m): 3,0 X 2,15  
 FORME: ovale ORIENTATION: NE/SO ETAT: intact  
 DESCRIPTION: faible empierrement

LOCALISATION: centre du tombolo près du sentier

## AMENAGEMENTS INTERNES

| TYPE       | DIMENSIONS (m) | ORIENTATION |
|------------|----------------|-------------|
| <u>nil</u> |                |             |
|            |                |             |
|            |                |             |
|            |                |             |



VESTIGES RECUEILLIS: nil

PRELEVEMENTS: nil

REMARQUES: nil

PHOTOS: NB85-1(9):9 C85-1(9):34





## FICHE DESCRIPTIVE DES STRUCTURES D'HABITATION


NO. DE LA STRUCTURE: 2 APPARTENANCE CULTURELLE: dorsétienne  
 TYPE: cercle de tente DIMENSIONS INTERNES (m): 4,3 dia  
 FORME: circulaire ORIENTATION: --- ETAT: intact  
 DESCRIPTION: fortement empierrée

LOCALISATION: sur terrasse surplombant le tombolo

## AMENAGEMENTS INTERNES

| TYPE       | DIMENSIONS (m) | ORIENTATION |
|------------|----------------|-------------|
| <u>nil</u> |                |             |
|            |                |             |
|            |                |             |
|            |                |             |

voir fiche précédente pour croquis



VESTIGES RECUEILLIS: nil

PRELEVEMENTS: nil

REMARQUES: foyer extérieur au NO de la structure

PHOTOS: nil



## FICHE DESCRIPTIVE DES STRUCTURES D'HABITATION


NO. DE LA STRUCTURE: 3 APPARTENANCE CULTURELLE: dorsétienne  
 TYPE: cercle de tente DIMENSIONS INTERNES (m): 4,0 dia  
 FORME: circulaire ORIENTATION: --- ETAT: intact  
 DESCRIPTION: fortement empierrée

LOCALISATION: sur terrasse surplombant la surplombant la structure 2

## AMENAGEMENTS INTERNES

| TYPE       | DIMENSIONS (m) | ORIENTATION |
|------------|----------------|-------------|
| <u>nil</u> |                |             |
|            |                |             |
|            |                |             |

voir fiche précédente pour croquis



VESTIGES RECUEILLIS: 1 éclat de chert en surface

PRELEVEMENTS: nil

REMARQUES: foyer extérieur au NO de la structure

PHOTOS: NB85-1(9):10 C85-1(9):35



## FICHE DESCRIPTIVE DES STRUCTURES D'HABITATION


NO. DE LA STRUCTURE: 4 APPARTENANCE CULTURELLE: dorsétienne  
 TYPE: cercle de tente DIMENSIONS INTERNES (m): 3,6 dia  
 FORME: circulaire ORIENTATION: --- ETAT: intact  
 DESCRIPTION: moyennement empierrée

LOCALISATION: sur terrasse surplombant la structure 3

## AMENAGEMENTS INTERNES

| TYPE       | DIMENSIONS (m) | ORIENTATION |
|------------|----------------|-------------|
| <u>nil</u> |                |             |
|            |                |             |
|            |                |             |

voir fiche précédente pour croquis



VESTIGES RECUEILLIS: nil

PRELEVEMENTS: nil

REMARQUES: nil

PHOTOS: nil



**FICHE DESCRIPTIVE DES AMENAGEMENTS PARTICULIERS**

| <u>NO.</u> | <u>TYPE</u>      | <u>DIMENSIONS (m)</u>    | <u>LIAISONS PHYSIQUES</u>                      | <u>PHOTOS</u> |
|------------|------------------|--------------------------|------------------------------------------------|---------------|
| I          | cache en pierres | dia : 1,6<br>haut : 0,95 | associée à la structure 3                      | nil           |
| II         | cache en pierres | dia : 1,1<br>haut : 0,80 | sur affleurement surplombant<br>la structure 4 | nil           |
| III        | foyer extérieur  | dia : 0,80               | associé à la structure 2                       | nil           |
| IV         | foyer extérieur  | dia : 0,85               | associé à la structure 3                       | nil           |



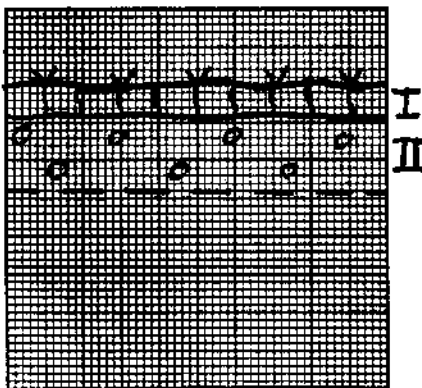
## FICHE SONDAGE

NO. DU SONDAGE: 1 DIMENSIONS: 50 X 50 cm PROFONDEUR: 12 cmLOCALISATION: dans les alignements flous de pierres (secteur NE)VESTIGES RECUEILLIS: 62 éclats de débitage et 2 microlamesTRACES D'OCCUPATION: nilPRELEVEMENTS: nil


## STRATIGRAPHIE

| COUCHE    | DESCRIPTION    | EPAISSEUR (X) |
|-----------|----------------|---------------|
| <u>I</u>  | <u>tourbe</u>  | <u>3 cm</u>   |
| <u>II</u> | <u>gravier</u> | <u>9 cm</u>   |
|           |                |               |
|           |                |               |

## PROFIL DE SOL

MUR: nord ECH: 1:10

## LOCALISATION DES VESTIGES

COUCHE: II ECH: 1:10

## LEGENDE:

|                             |
|-----------------------------|
| <u>tourbe</u>               |
| <u>gravier</u>              |
| <u>----- fin de fouille</u> |
|                             |
|                             |

## LEGENDE:

|          |                  |
|----------|------------------|
| <u>X</u> | <u>chert</u>     |
| <u>Δ</u> | <u>quartzite</u> |
| <u>M</u> | <u>microlame</u> |
|          |                  |
|          |                  |

REMARQUES: nil

\_\_\_\_\_

\_\_\_\_\_

PHOTOS: nil


## FICHE SONDAGE

NO. DU SONDAGE: 2 DIMENSIONS: 50 X 50 cm PROFONDEUR: 11 cmLOCALISATION: dans les alignements flous de pierres (secteur NF)VESTIGES RECUEILLIS: 35 éclats de débitageTRACES D'OCCUPATION: nilPRELEVEMENTS: nil

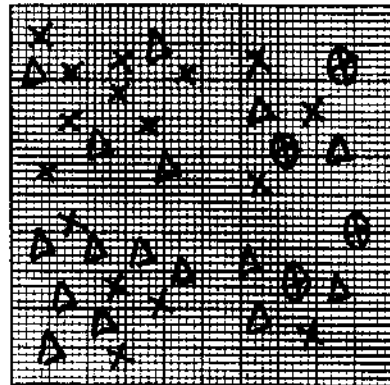
## STRATIGRAPHIE

| COUCHE | DESCRIPTION | EPAISSEUR (X) |
|--------|-------------|---------------|
| I      | tourbe      | 3 cm          |
| II     | gravier     | 8 cm          |
|        |             |               |
|        |             |               |

## PROFIL DE SOL

MUR: nord ECH: 1:10

## LOCALISATION DES VESTIGES

COUCHE: II ECH: 1:10

## LEGENDE:

|            |                |
|------------|----------------|
| <u>SSC</u> | tourbe         |
| <u>POO</u> | gravier        |
| <u>---</u> | fin de fouille |

## LEGENDE:

|          |                |
|----------|----------------|
| <u>X</u> | chert          |
| <u>△</u> | quartzite      |
| <u>⊕</u> | quartz laitoux |

REMARQUES: nilPHOTOS: nil

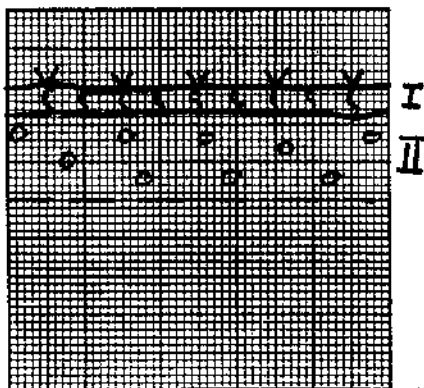
## FICHE SONDAGE

NO. DU SONDAGE: 3 DIMENSIONS: 50 X 50 cm PROFONDEUR: 14 cmLOCALISATION: dans les alignements flous de pierres (secteur NE)VESTIGES RECUEILLIS: 3 éclats de débitageTRACES D'OCCUPATION: nilPRELEVEMENTS: nil

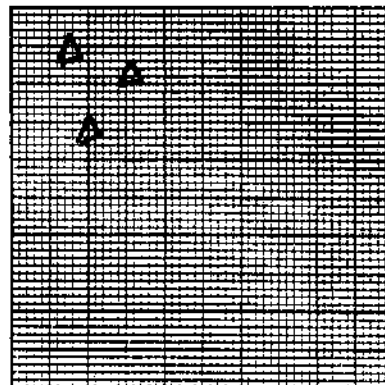
## STRATIGRAPHIE

| COUCHE    | DESCRIPTION    | EPAISSEUR (X) |
|-----------|----------------|---------------|
| <u>I</u>  | <u>tourbe</u>  | <u>3 cm</u>   |
| <u>II</u> | <u>gravier</u> | <u>11 cm</u>  |
|           |                |               |
|           |                |               |

PROFIL DE SOL

MUR: nord ECH.: 1:10

LOCALISATION DES VESTIGES

COUCHE: II ECH.: 1:10

LEGENDE:

tourbe  
gravier  
 ----- fin de fouille

LEGENDE:

Δ quartzite

REMARQUES: nilPHOTOS: nil


## FICHE SONDAGE

NO. DU SONDAGE: 4 DIMENSIONS: 50 x 50 cm PROFONDEUR: 15 cmLOCALISATION: dans les alignements flous de pierres (secteur NE)VESTIGES RECUEILLIS: 1 éclat de débitageTRACES D'OCCUPATION: nilPRELEVEMENTS: nil


## STRATIGRAPHIE

| COUCHE    | DESCRIPTION    | EPAISSEUR (X) |
|-----------|----------------|---------------|
| <u>I</u>  | <u>TOURBE</u>  | <u>3 cm</u>   |
| <u>II</u> | <u>GRAVIER</u> | <u>12 cm</u>  |
|           |                |               |
|           |                |               |

## PROFIL DE SOL

MUR: nord ECH.: 1:10

## LOCALISATION DES VESTIGES

COUCHE: II ECH.: 1:10

## LEGENDE:

155 tourbe  
200 gravier  
 ---- fin de fouille

## LEGENDE:

Δ quartzite

REMARQUES: nilPHOTOS: nil



## FICHE DESCRIPTIVE DE L'ENVIRONNEMENT

## LOCALISATION DU SITE

COORDONNEES GEOG.: \_\_\_\_\_ PLAN D'EAU: Baie d'Hudson  
 COORDONNEES U.T.M.: \_\_\_\_\_ DISTANCE/RIVE: 1400 m  
 CARTE: 34L/8 ECH.: 1:50 000 ALTITUDE/PLAN D'EAU 45 à 50 m  
 PHOTO-AERIENNE: --- ECH.: ---- ALTITUDE/MER: 1400 m  
 ATION INFORMELLE: dans un champ de blocs adossé à un affleurement  
 rocheux abrupt, extrême ouest de l'aire d'étude

## MORPHO-SEDIMENTOLOGIE

DEPOIS DE SURFACE: blocs et galets  
 MORPHOLOGIE: glaciaire  
 RELIEF: plat DRAINAGE excellent

## COUVERT VEGETAL

ESPECES DOMINANTES: ---  
 ESPECES SECONDAIRES: \_\_\_\_\_  
m m

## NATURE DE L'INTERVENTION

Phase II (inventaire) des recherches archéologiques du projet de  
réfection des infrastructures aéroportuaires nordiques

## IMAGES

nil

REFERENCES notes de \_\_\_\_\_

PHOTOS DU MILIEU nil

RECENSEUR(S)

DATE 24 et 28 juillet 1985

Jean-Claude Moauin

Annie Weetaluktuk

Ian Badgley



# FICHE DESCRIPTIVE DU SITE

SITE IcGn-2

TOPONYME INUIT nil

## DONNEES D'OCCUPATION

APPARTENANCE CULTURELLE: prédorsétienne

CHRONOLOGIE ESTIMEE: approximativement 3300 B.P.

DIMENSIONS MAX. (m): 150 X 80 SUPERFICIE TOTALE (m<sup>2</sup>): 12 000

REPARTITION DE L'ESPACE SITE: dans un champ de blocs

## TRACES ET VESTIGES D'OCCUPATION OBSERVES

STRUCTURES D'HABITATION: 13 structures d'habitation semi-souterraines

AUTRES AMENAGEMENTS: 1 cache en pierres, 1 foyer extérieur et

2 fosses d'entreposage

VESTIGES LITHIQUES: surface : nil

AUTRES VESTIGES: nil

## ECHANTILLONNAGE

TECHNIQUES: sondages 50 X 50 cm (tassage de blocs)

VESTIGES RECUEILLIS: 1 éclat de chert et un foret-perçoir en chert

PRELEVEMENTS: nil

## ETAT DU SITE

INTEGRITE: intact

NATURE DE LA PERTURBATION: nil

REMARQUES nil

RECOMMANDATIONS nil

PHOTOS NB85-1(3):20,21,22,23

NO. DU PLAN 85(1):010

NB85-1(4):22 à 36

NB 85-1(5):0

C85-1(3):28,29,30,31

C85-1(5):6 à 21

S85-1(3):20,21,22,23

S85-1(4):29 à 37

S85-1(5):1 à 12



Institut Culturel Avataq


## FICHE DESCRIPTIVE DES STRUCTURES D'HABITATION

NO. DE LA STRUCTURE: 1 APPARTENANCE CULTURELLE: prédorsétienne  
 TYPE: semi-souterraine DIMENSIONS INTERNES (m): 2,9 dia  
 FORME: circulaire ORIENTATION: --- ETAT: intact  
 DESCRIPTION: profondeur maximale est de 20 cm

LOCALISATION: dans champ de blocs

## AMENAGEMENTS INTERNES

| TYPE       | DIMENSIONS (m) | ORIENTATION |
|------------|----------------|-------------|
| <u>nil</u> |                |             |
|            |                |             |
|            |                |             |
|            |                |             |



VESTIGES RECUEILLIS: nil

PRELEVEMENTS: nil

REMARQUES: nil

PHOTOS: NB85-1(4):23 C85-1(5):7 S85-1(4):30



## FICHE DESCRIPTIVE DES STRUCTURES D'HABITATION


NO. DE LA STRUCTURE: 2 APPARTENANCE CULTURELLE: prédorsétienne  
 TYPE: semi-souterraine DIMENSIONS INTERNES (m): 3,75 X 3,5  
 FORME: ovale ORIENTATION: NO/SE ETAT: intact  
 DESCRIPTION: profondeur maximale est de 20 cm

LOCALISATION: dans un champ de blocs

## AMENAGEMENTS INTERNES

| TYPE       | DIMENSIONS (m) | ORIENTATION |
|------------|----------------|-------------|
| <u>nil</u> |                |             |
|            |                |             |
|            |                |             |

voir fiche précédente pour croquis



VESTIGES RECUEILLIS: nil

PRELEVEMENTS: nil

REMARQUES: foyer extérieur (cercle de pierres) au SO de la structure

PHOTOS: NB85-1(4):24 C85-1(5):9 S85-1(4):31



## FICHE DESCRIPTIVE DES STRUCTURES D'HABITATION


NO. DE LA STRUCTURE: 3 APPARTENANCE CULTURELLE: prédorsétienne  
 TYPE: semi-souterraine DIMENSIONS INTERNES (m): 3,6 X 3,0  
 FORME: ovale ORIENTATION: NO/SE ETAT: intact  
 DESCRIPTION: profondeur maximale est de 20 cm

LOCALISATION: dans un champ de blocs

## AMENAGEMENTS INTERNES

| TYPE       | DIMENSIONS (m) | ORIENTATION |
|------------|----------------|-------------|
| <u>nil</u> |                |             |
|            |                |             |
|            |                |             |

voir fiche précédente pour croquis



VESTIGES RECUEILLIS: nil

PRELEVEMENTS: nil

REMARQUES: nil

PHOTOS: NB85-1(4):25 C85-1(5):9 S85-1(4):32



## FICHE DESCRIPTIVE DES STRUCTURES D'HABITATION


NO. DE LA STRUCTURE: 4 APPARTENANCE CULTURELLE: prédorsétienne  
 TYPE: semi-souterraine DIMENSIONS INTERNES (m): 2,9 dia  
 FORME: circulaire ORIENTATION: --- ETAT: intact  
 DESCRIPTION: profondeur d'environ 15 cm

LOCALISATION: dans un champ de bloc

## AMENAGEMENTS INTERNES

| TYPE       | DIMENSIONS (m) | ORIENTATION |
|------------|----------------|-------------|
| <u>nil</u> |                |             |
|            |                |             |
|            |                |             |

voir fiche précédente pour croquis



VESTIGES RECUEILLIS: nil

PRELEVEMENTS: nil

REMARQUES: nil

PHOTOS: NB85-1(4):27 C85-1(5):11 S85-1(4):34



## FICHE DESCRIPTIVE DES STRUCTURES D'HABITATION


NO. DE LA STRUCTURE: 5 APPARTENANCE CULTURELLE: prédorsétienne  
 TYPE: semi-souterraine DIMENSIONS INTERNES (m): 4,2 x 3,3  
 FORME: elliptique ORIENTATION: NO/SE ETAT: intact  
 DESCRIPTION: profondeur maximale est de 20 cm

LOCALISATION: dans un champ de blocs

## AMENAGEMENTS INTERNES

| TYPE                     | DIMENSIONS (m)     | ORIENTATION  |
|--------------------------|--------------------|--------------|
| <u>foyer central</u>     | <u>1,0 dia</u>     | <u>---</u>   |
| <u>aménagement axial</u> | <u>larg: 90 cm</u> | <u>SO/NE</u> |

voir fiche précédente pour croquis



VESTIGES RECUEILLIS: nil

PRELEVEMENTS: nil

REMARQUES: nil

PHOTOS: NB85-1(4):28,29 C85-1(5):12,13 S85-1(4):35,36



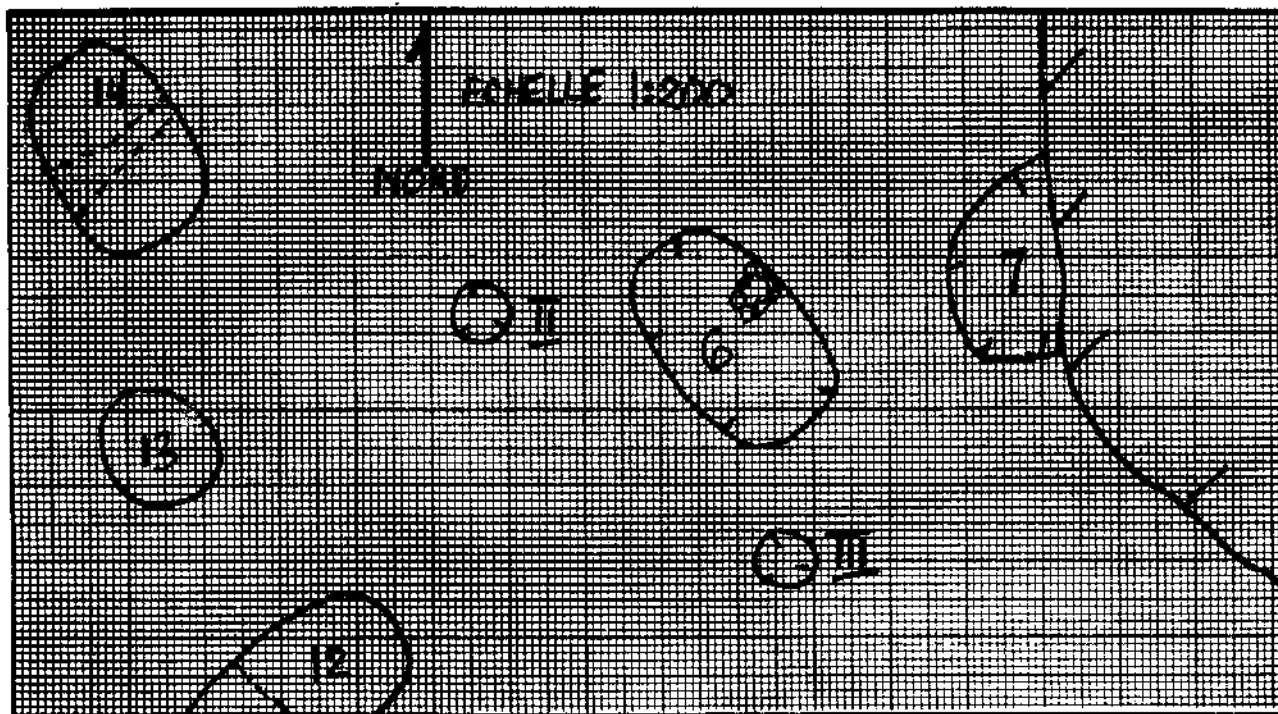
## FICHE DESCRIPTIVE DES STRUCTURES D'HABITATION

NO. DE LA STRUCTURE: 6 APPARTENANCE CULTURELLE: prédorsétienne  
 TYPE: semi-souterraine DIMENSIONS INTERNES (m): 4,0 X 2,7  
 FORME: ovale ORIENTATION: NO/SE ETAT: intact  
 DESCRIPTION: profondeur maximale est de 20 cm

LOCALISATION: dans un champ de blocs

## AMENAGEMENTS INTERNES

| TYPE                   | DIMENSIONS (m) | ORIENTATION |
|------------------------|----------------|-------------|
| <u>foyer intérieur</u> | <u>1,2 dia</u> | <u>---</u>  |
|                        |                |             |
|                        |                |             |



VESTIGES RECUEILLIS: nil

PRELEVEMENTS: nil

REMARQUES: nil

PHOTOS: NB85-1(4):30 C85-1(5):14 S85-1(4):37





## FICHE DESCRIPTIVE DES STRUCTURES D'HABITATION


NO. DE LA STRUCTURE: 7 APPARTENANCE CULTURELLE: prédorsétienne  
 TYPE: semi-souterraine DIMENSIONS INTERNES (m): ???  
 FORME: circulaire tronquée ORIENTATION: --- ETAT: intacte  
 DESCRIPTION: adossée à l'affleurement

LOCALISATION: à l'est de la structure 6

## AMENAGEMENTS INTERNES

| TYPE       | DIMENSIONS (m) | ORIENTATION |
|------------|----------------|-------------|
| <u>nil</u> |                |             |
|            |                |             |
|            |                |             |

voir fiche précédente pour croquis



VESTIGES RECUEILLIS: nil

PRELEVEMENTS: nil

REMARQUES: nil

PHOTOS: NB85-1(4):31 C85-1(5):15 C85-1(5):1



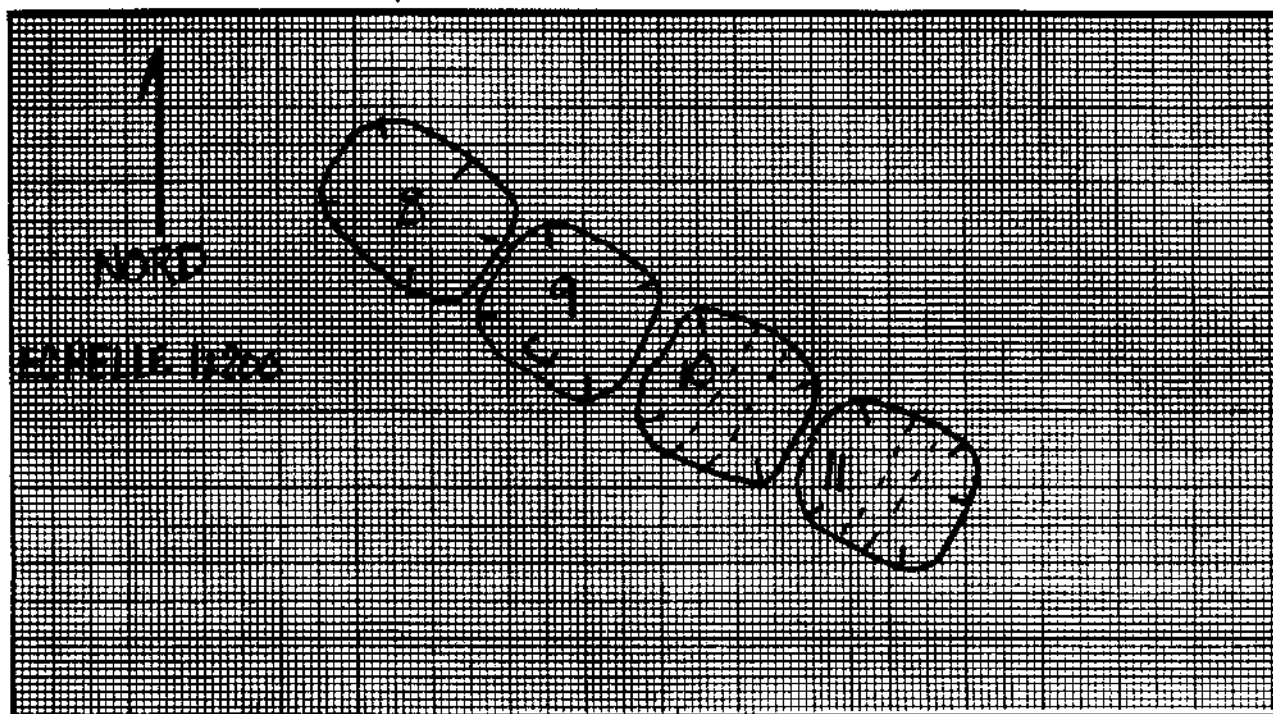
## FICHE DESCRIPTIVE DES STRUCTURES D'HABITATION

NO. DE LA STRUCTURE: 8 APPARTENANCE CULTURELLE: prédorsétienne  
 TYPE: semi-souterraine DIMENSIONS INTERNES (m): 5,0 X 5,0  
 FORME: carrée ORIENTATION: --- ETAT: intact  
 DESCRIPTION: coins arrondis, profondeur 24 cm

LOCALISATION: dans le prolongement NO des structures 9-10-11

## AMENAGEMENTS INTERNES

| TYPE       | DIMENSIONS (m) | ORIENTATION |
|------------|----------------|-------------|
| <u>nil</u> |                |             |
|            |                |             |
|            |                |             |
|            |                |             |



VESTIGES RECUEILLIS: nil

PRELEVEMENTS: nil

REMARQUES: nil

PHOTOS: N385 -1(4):32 C85-1(5):16 S85-1(5):2



## FICHE DESCRIPTIVE DES STRUCTURES D'HABITATION


NO. DE LA STRUCTURE: 9 APPARTENANCE CULTURELLE: prédorsétienne  
 TYPE: semi-souterraine DIMENSIONS INTERNES (m): 4,5 X 4,5  
 FORME: carrée ORIENTATION: --- ETAT: intact  
 DESCRIPTION: coins arrondis, profondeur 22 cm

LOCALISATION: au SE de la structure 8

## AMENAGEMENTS INTERNES

| TYPE                      | DIMENSIONS (m) | ORIENTATION       |
|---------------------------|----------------|-------------------|
| <u>foyer (hearth box)</u> | <u>1,2</u>     | <u>vers l'est</u> |
|                           |                |                   |
|                           |                |                   |

voir fiche précédente pour croquis



VESTIGES RECUEILLIS: 1 éclat de chert et 1 foret perceoir en chert

PRELEVEMENTS: nil

REMARQUES: nil

PHOTOS: NB85-1(4):33 C85-1(5):17 S85-1(5):3



## FICHE DESCRIPTIVE DES STRUCTURES D'HABITATION


NO. DE LA STRUCTURE: 10 APPARTENANCE CULTURELLE: prédorsétienne  
 TYPE: semi-souterraine DIMENSIONS INTERNES (m): 4,0 x 4,0  
 FORME: carrée ORIENTATION: --- ETAT: intact  
 DESCRIPTION: coins arrondis, profondeur 25 cm

LOCALISATION: SE de la structure 9

## AMENAGEMENTS INTERNES

| TYPE                     | DIMENSIONS (m)     | ORIENTATION  |
|--------------------------|--------------------|--------------|
| <u>aménagement axial</u> | <u>larg: 90 cm</u> | <u>NE/SO</u> |

voir fiche précédente pour croquis



VESTIGES RECUEILLIS: nil

PRELEVEMENTS: nil

REMARQUES: nil

PHOTOS: NB85-1(4):34 C85-1(5):18 S85-1(5):4



## FICHE DESCRIPTIVE DES STRUCTURES D'HABITATION


NO. DE LA STRUCTURE: 11 APPARTENANCE CULTURELLE: prédorsétienne  
 TYPE: semi-souterraine DIMENSIONS INTERNES (m): 4,0 x 2,9  
 FORME: elliptique ORIENTATION: NO/SE ETAT: intact  
 DESCRIPTION: profondeur 25 cm

LOCALISATION: SE de la structure 10

## AMENAGEMENTS INTERNES

| TYPE                     | DIMENSIONS (m)     | ORIENTATION  |
|--------------------------|--------------------|--------------|
| <u>aménagement axial</u> | <u>larg: 75 cm</u> | <u>NE/SO</u> |
|                          |                    |              |
|                          |                    |              |

voir fiche précédente pour croquis



VESTIGES RECUEILLIS: nil

PRELEVEMENTS: nil

REMARQUES: nil

PHOTOS: NB85-1(4):35 C85-1(5):19 S85-1(5):5



## FICHE DESCRIPTIVE DES STRUCTURES D'HABITATION


NO. DE LA STRUCTURE: 12 APPARTENANCE CULTURELLE: prédorsétienne  
 TYPE: semi-souterraine DIMENSIONS INTERNES (m): 4,2 X 2,9  
 FORME: elliptique ORIENTATION: NE/SO ETAT: intact  
 DESCRIPTION: profondeur 25 cm

LOCALISATION: au sud de la structure 13

## AMENAGEMENTS INTERNES

| TYPE                     | DIMENSIONS (m)     | ORIENTATION  |
|--------------------------|--------------------|--------------|
| <u>aménagement axial</u> | <u>larg; 55 cm</u> | <u>NO/SE</u> |
|                          |                    |              |
|                          |                    |              |

voir fiche précédente pour croquis



VESTIGES RECUEILLIS: nil

PRELEVEMENTS: nil

REMARQUES: nil

PHOTOS: NB85-1(4):35 C85-1(5):19



## FICHE DESCRIPTIVE DES STRUCTURES D'HABITATION


NO. DE LA STRUCTURE: 13 APPARTENANCE CULTURELLE: prédorsétienne  
 TYPE: semi-souterraine DIMENSIONS INTERNES (m): 3,35 X 2,4  
 FORME: ovale ORIENTATION: NE/SO ETAT: intact  
 DESCRIPTION: profondeur 20 cm

LOCALISATION: entre les structures 12 et 14

## AMENAGEMENTS INTERNES

| TYPE       | DIMENSIONS (m) | ORIENTATION |
|------------|----------------|-------------|
| <u>nil</u> |                |             |
|            |                |             |
|            |                |             |

voir fiche précédente pour croquis



VESTIGES RECUEILLIS: nil

PRELEVEMENTS: nil

REMARQUES: nil

PHOTOS: NB85-1(4):36 C85-1(5):20 S85-1(5):11



## FICHE DESCRIPTIVE DES STRUCTURES D'HABITATION


NO. DE LA STRUCTURE: 14 APPARTENANCE CULTURELLE: prédorsétienne  
 TYPE: semi-souterraine DIMENSIONS INTERNES (m): 5,0 X 3,9  
 FORME: ovale ORIENTATION: NO/SE ETAT: intact  
 DESCRIPTION: profondeur de 24 cm

LOCALISATION: extreme ouest du site

## AMENAGEMENTS INTERNES

| TYPE                     | DIMENSIONS (m)      | ORIENTATION  |
|--------------------------|---------------------|--------------|
| <u>aménagement axial</u> | <u>en fuseau</u>    | <u>SO/NE</u> |
|                          | <u>larg min: 50</u> |              |
|                          | <u>larg max: 90</u> |              |

voir fiche précédente pour croquis



VESTIGES RECUEILLIS: nil

PRELEVEMENTS: nil

REMARQUES: nil

PHOTOS: NB85-1(5):0 C85-1(5):21 S85-1(5):12





## FICHE DESCRIPTIVE DES AMENAGEMENTS PARTICULIERS

| <u>NO.</u> | <u>TYPE</u>                            | <u>DIMENSIONS (m)</u>    | <u>LIAISONS PHYSIQUES</u>    | <u>PHOTOS</u> |
|------------|----------------------------------------|--------------------------|------------------------------|---------------|
| I          | fosse d'entreposage                    | dia : 1,5<br>prof : 0,30 | 2m au SO de la structure 1   | nil           |
| II         | fosse d'entreposage                    | dia : 1,7<br>prof : 0,35 | 4m à l'ouest de la str.6     | nil           |
| III        | fosse d'entreposage                    | dia : 1,7<br>prof : 0,35 | 5m au sud de la structure 6  | nil           |
| IV         | foyer extérieur<br>(cercle de pierres) | 0,90 X 0,75              | 0,7m au SO de la structure 2 | nil           |



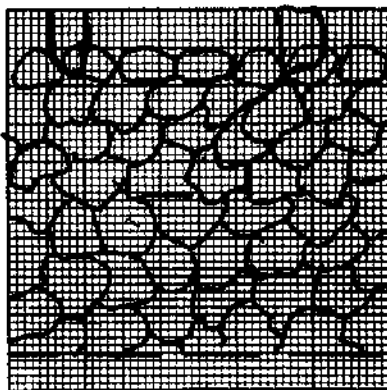
## FICHE SONDAGE

NO. DU SONDAGE: 1 DIMENSIONS: 50 X 50 cm PROFONDEUR: 40 cmLOCALISATION: à l'intérieur du foyer de la structure 10VESTIGES RECUEILLIS: 1 éclat de débitage et 1 foret-perçoirTRACES D'OCCUPATION: pierres rougiesPRELEVEMENTS: nil

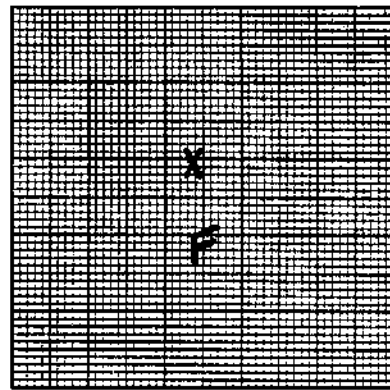
## STRATIGRAPHIE

| COUCHE   | DESCRIPTION         | EPAISSEUR (X) |
|----------|---------------------|---------------|
| <u>I</u> | <u>galets/blocs</u> | <u>40 cm</u>  |
|          |                     |               |
|          |                     |               |
|          |                     |               |

## PROFIL DE SOL

MUR: nord ECH.: 1:10

## LOCALISATION DES VESTIGES

COUCHE: I ECH.: 1:10

## LEGENDE:

○ blocs/galets  
---- fin de fouille

## LEGENDE:

x chert  
F foret

REMARQUES: les dimensions du sondage sont approximatives, il  
s'agissait du tassage des blocs/galets.

PHOTOS: nil

## FICHE DESCRIPTIVE DE L'ENVIRONNEMENT

## LOCALISATION DU SITE

COORDONNEES GEOG: \_\_\_\_\_ PLAN D'EAU: d'Hudson  
 COORDONNEES UTM: \_\_\_\_\_ DISTANCE/RIVE: 750 m  
 CARTE: 34L/8 ECH: 1:50 000 ALTITUDE/PLAN D'EAU: 30 m  
 PHOTO-AERIENNE: --- ECH: --- ALTITUDE/MER: 30 m  
 LOCALISATION INFORMELLE: à environ 500m au sud du site IcGn-2 dans un  
champ de bloc en bordure d'une terrasse

## MORPHO-SEDIMENTOLOGIE

DEPOTS DE SURFACE: blocs et galets  
 MORPHOLOGIE: glaciaire  
 RELIEF: plat DRAINAGE très bon

## COUVERT VEGETAL

ESPECES DOMINANTES: mousses  
 ESPECES SECONDAIRES: sphaigne et graminées  
 ETENDUE: couvert sporadique

## NATURE DE L'INTERVENTION

Phase II (inventaire) des recherches archéologiques du projet de  
réfection des infrastructures aéroportuaires nordiques

## REMARQUES

nil

REFERENCES notes de terrainPHOTOS DU MILIEU nil

## RECENSEUR(S)

DATE 24 et 28 juillet 1985

Jean-Claude Moquin

Annie Weetaluktuk

Ian Badaley



# FICHE DESCRIPTIVE DU SITE

SITE IcGn-3

TOPONYME INUIT nil

## DONNEES D'OCCUPATION

APPARTENANCE CULTURELLE: paléoesquimaude indéterminée

CHRONOLOGIE ESTIMÉE: ???

DIMENSIONS MAX. (m): 20 X 9 SUPERFICIE TOTALE (m<sup>2</sup>): 180

REPARTITION DE L'ESPACE SITE: dans un champ de blocs

## TRACES ET VESTIGES D'OCCUPATION OBSERVES

STRUCTURES D'HABITATION: 2 structures d'habitation semi-souterraines

AUTRES AMENAGEMENTS: 1 fosse d'entreposage et 1 cache en pierres

VESTIGES LITHIQUES: nil

AUTRES VESTIGES: nil

## ECHANTILLONNAGE

TECHNIQUES: sondages 50 X 50 cm (tassage de blocs)

VESTIGES RECUEILLIS: nil

PRELEVEMENTS: nil

## ETAT DU SITE

INTEGRITE: intact

NATURE DE LA PERTURBATION: nil

REMARQUES nil

RECOMMANDATIONS nil

PHOTOS NB85-1(5):1 C85-1(5):22 S85-1(5):13

NO. DU PLAN 85(1):010



Institut Culturel Avataq


## FICHE DESCRIPTIVE DES STRUCTURES D'HABITATION

NO. DE LA STRUCTURE: 1 APPARTENANCE CULTURELLE: paléoesq. indéterminée  
 TYPE: semi-souterraine DIMENSIONS INTERNES (m): 2,5 X 1,8  
 FORME: ovale ORIENTATION: NO/SE ETAT: intact  
 DESCRIPTION: profondeur de 25 cm

LOCALISATION: dans un champ de blocs

## AMENAGEMENTS INTERNES

| TYPE       | DIMENSIONS (m) | ORIENTATION |
|------------|----------------|-------------|
| <u>nil</u> |                |             |
|            |                |             |
|            |                |             |
|            |                |             |



VESTIGES RECUEILLIS: nil

PRELEVEMENTS: nil

REMARQUES: nil

PHOTOS: NB85-1(5):1 C85-1(5):22 S85-1(5):13



## FICHE DESCRIPTIVE DES STRUCTURES D'HABITATION


NO. DE LA STRUCTURE: 2 APPARTENANCE CULTURELLE: paléoesq. indéterminée  
 TYPE: semi-souterraine DIMENSIONS INTERNES (m): 2,0 X 1,3  
 FORME: ovale ORIENTATION: NO/SE ETAT: intact  
 DESCRIPTION: profondeur maximale de 50 cm

LOCALISATION: dans un champ de blocs

## AMENAGEMENTS INTERNES

| TYPE       | DIMENSIONS (m) | ORIENTATION |
|------------|----------------|-------------|
| <u>nil</u> |                |             |
|            |                |             |
|            |                |             |
|            |                |             |

voir fiche précédente pour croquis



VESTIGES RECUEILLIS: nil

PRELEVEMENTS: nil

REMARQUES: nil

PHOTOS: nil



SITE IcGn-3

## FICHE DESCRIPTIVE DES AMENAGEMENTS PARTICULIERS

| <u>NO.</u> | <u>TYPE</u>         | <u>DIMENSIONS (m)</u>          | <u>LIAISONS PHYSIQUES</u> | <u>PHOTOS</u>                              |
|------------|---------------------|--------------------------------|---------------------------|--------------------------------------------|
| I          | fosse d'entreposage | dia : 1,0<br>prof : 30cm       | au nord de la structure 1 | nil                                        |
| II         | cache en pierres    | dia : 2,0 X 1,2<br>haut : 0,90 | 100m au N de struct. 1    | NB85-1(3):13<br>C85-1(3):20<br>S85-1(3):12 |
| III        | piège à renard      | 0,90 X 0,40                    | 200m au NE de str. 1      | NB85-1(3):17<br>C85-1(3):24<br>S85-1(3):16 |



Institut Culturel Avataq