

INVENTAIRE ARCHEOLOGIQUE DE L'AIRE
D'ETUDE DU VILLAGE DE KANGISUJUAQ,
NOUVEAU-QUEBEC. REFECTION DES
INFRASTRUCTURES AEROPORTUAIRES

TOME 2: PHOTOGRAPHIES ET
FICHES TECHNIQUES

PRESENTE AU:

SERVICE DE L'ENVIRONNEMENT
MINISTERE DES TRANSPORTS DU QUEBEC

PAR:

L'INSTITUT CULTUREL AVATAQ INC.

MARS 1988



Photo 1. Zone A2, au nord de Kangiqsujuaq. Vue vers l'ouest.



Photo 2. Vue vers le nord-est du secteur nord de la zone A4, village de Kangiqsujuaq.



Photo 3. Zone A5, à l'est de Kangiqsujuaq. Vue vers le nord-ouest.



Photo 4. Zone A7, à l'ouest de Kangiqsujuaq. Vue vers le nord-ouest.



Photo 5. Zone A9, au sud-ouest de Kangiqsujuaq.
Vue vers le sud-est.



Photo 6. Zone B1, au nord-est de Kangiqsujuaq. Vue
vers l'est.



Photo 7. Zone B2, au sud-est de Kangiqsujuaq. Vue vers le nord-ouest.



Photo 8. Zone B3, au sud de Kangiqsujuaq. Vue vers le nord.



Photo 9. Vue vers le nord-est de la structure 2, site JjEx-5, localisé au sud-est de Kangiqsujuaq.



Photo 10. Vue d'ensemble vers l'est du site JjEx-5, localisé au sud-est de Kangiqsujuaq.



Photo 11. Site JjEx-6, structure 2. Vue vers le nord-ouest.



Photo 12. Site JjEx-6, structure 3. Vue vers l'est.



Photo 13. Vue d'ensemble vers le nord-ouest du site JjEx-6, localisé à l'est de Kangiqsujuaq.



Photo 14. Site JjEx-7, structure 1. Vue vers le sud.



Photo 15. Site JjEx-7, structure 2. Vue vers le sud.



Photo 16. Vue d'ensemble vers l'ouest du site JjEx-7, localisé au sud-ouest de Kangiqsujuaq.



Photo 17. Site JjEx-8, structure 2. Vue vers le nord.



Photo 18. Site JjEx-8, structure 3. Vue vers le nord.



Photo 19. Site JjEx-8, structure 5. Vue vers le nord.



Photo 20. Vue d'ensemble vers l'ouest du site JjEx-8, localisé au nord-est de Kangiqsujuaq.



Photo 21. Site JjEx-9, structure 1. Vue vers l'est.



Photo 22. Site JjEx-9, structure 2. Vue vers l'est.



Photo 23. Site JjEx-9, structure 7. Vue vers le sud-ouest.



Photo 24. Site JjEx-9, structure 13. Vue vers le sud-ouest.



Photo 25. Site JjEx-9, structure 23. Vue vers le sud.



Photo 26. Site JjEx-9, aménagement interne. Celui-ci est localisé au centre de la structure 23. Vue vers le sud.



Photo 27. Site JjEx-9, structure 29. Vue vers le sud-est.



Photo 28. Site JjEx-9, aménagement interne. Il s'agit d'un caveau d'entreposage situé dans le coin sud-est de la structure 29. Vue vers le sud-est.



Photo 29. Site JjEx-9, structure 38. A noter; le bourrelet rectangulaire en périphérie. Vue vers le sud.



Photo 30. Vue d'ensemble vers le nord-est du site JjEx-9, localisé au nord de Kangiqsujuaq.



Photo 31. Site JjEx-10, structure 1. Vue vers le nord-ouest.



Photo 32. Site JjEx-10, structure 4. Vue vers le nord.




Photo 33. Site JjEx-10, structure 5. Vue vers l'ouest.



Photo 34. Site JjEx-10, structure 7. A noter; à gauche de la photo une portion de la plateforme. Vue vers le sud-ouest.



Photo 35. Site JjEx-10, structure 17. Vue vers l'ouest.



Photo 36. Site JjEx-10, aménagement particulier. Il s'agit d'une cache en pierres située à proximité de la structure 17. Vue vers le sud-ouest.



Photo 37. Site JjEx-10, structure 21. Vue vers le sud-ouest.



Photo 38. Site JjEx-10, structure 22. Vue vers le nord-ouest.




Photo 39. Vue panoramique du site JjEx-10, localisé à l'est de Kangiqsujuaq. Vue de gauche à droite, du nord à l'est.



Photo 40. Site JjEx-11, structure 5. Vue vers le nord-ouest.



Photo 41. Site JjEx-11, structure 7. Vue vers le nord.



Photo 42. Site JjEx-11, structure 9. Vue vers le sud-ouest.



Photo 43. Site JjEx-11, structure 10. Vue vers sud-ouest.



Photo 44. Vue d'ensemble vers l'est du site JjEx-11, localisé à l'est de Kangiqsu-juaq.



Photo 45. Vue d'ensemble vers le sud-est du site JjEx-11, localisé à l'est de Kangiqsu-juaq.



Photo 46. Site JjEx-12, structure 1. Vue vers le nord-ouest.



Photo 47. Site JjEx-12, aménagement particulier. Il s'agit d'une cache en pierres située à proximité de la structure 1. Vue vers le nord.



Photo 48. Site JjEx-12, structure 6. Vue vers l'ouest.



Photo 49. Vue d'ensemble vers le sud-est du site JjEx-12, localisé à l'est de Kangiqsu-juaq.



Photo 50. Site JjEx-13, structure 2. Vue vers le sud-ouest.




Photo 51. Site JjEx-13, aménagement particulier. Il s'agit d'une cache en pierres localisée à proximité de la structure 2. Vue vers le sud-ouest.




Photo 52. Site JjEx-14, structure 2. Vue vers l'est.




Photo 53. Site JjEx-14, structure 3. Vue vers l'est.



Photo 54. Site JjFa-1, structure 2. Vue vers l'ouest. A noter; à gauche de la photo le passage d'un véhicule à chenilles.



Photo 55. Site JjFa-1, structure 7. Vue vers l'ouest.



Photo 56. Site JjFa-1, structure 10. Vue vers le sud.



Photo 57. Site JjFa-1, structure 15. Il s'agit d'une maison semi-souterraine avec passage d'entrée (avant-plan). Vue vers l'ouest.



Photo 58. Site JjFa-1, structure 16. Il s'agit d'une maison semi-souterraine avec passage d'entrée. A noter; le démentèlement de la structure. Vue vers l'ouest.



Photo 59. Site JjFa-1, structure 17. Il s'agit d'une maison semi-souterraine avec passage d'entrée (avant-plan). Vue vers l'ouest.



Photo 60. Site JjFa-1, aménagement particulier.
Il s'agit d'une cache en pierres située
à proximité de la structure 21. Vue
vers l'ouest.



Photo 61. Site JjFa-1, aménagement particulier.
Il s'agit probablement d'un affût. Vue
vers l'ouest.



Photo 62. Site JjFa-1, structure 19. Il s'agit d'une maison semi-souterraine avec semblant de passage d'entrée (avant-plan). Vue vers le sud-ouest.




Photo 63. Site JjFa-1, structure 26. Il s'agit d'une maison semi-souterraine avec semblant de passage d'entrée. Vue vers l'est.

FICHE DESCRIPTIVE DE L'ENVIRONNEMENT

LOCALISATION DU SITE

COORDONNEES GEOG.: 61°35'02"N 71°56'10"O PLAN D'EAU: Baie de KangiqsujuaqCOORDONNEES U.T.M.: 19VCU442312 DISTANCE/RIVE: 2 400 mCARTE: 25E/12-O ECH.: 1:50 000 ALTITUDE/PLAN D'EAU: 62,5 mPHOTO-AERIENNE: - ECH.: - ALTITUDE/MER: Idem mLOCALISATION INFORMELLE: Se trouve à 2,5 km. au sud-est du village de Kangiqsujuaq dans une vallée d'épanchement, sur le flanc nord d'un plan montagneux

MORPHO-SEDIMENTOLOGIE

DEPOTS DE SURFACE: sables et graviers, blocs erratiquesMORPHOLOGIE: vallée d'épanchementRELIEF: irrégulier DRAINAGE: moyen

COUVERT VEGETAL

ESPECES DOMINANTES: sphaignes et moussesESPECES SECONDAIRES: bleuets et mûresETENDUE: sur tout le site

NATURE DE L'INTERVENTION

Phase II (inventaire) des recherches archéologiques du projet de réfection des infrastructures aéroportuaires nordiques

REMARQUES

A noter; la présence de petits étangs marécageux à proximité du siteREFERENCES Carnet de notesPHOTOS DU MILIEU C8604-3:8A; NB8604-13A

RECEPTEUR(S)

DATE 15-08-86Luc Litwinionek

Institut Culturel Avataq

FICHE DESCRIPTIVE DU SITE

TOPONYME INUIT _____

DONNEES D'OCCUPATION

APPARTENANCE CULTURELLE: Néoesquimaude historiqueCHRONOLOGIE ESTIMEE: 50 ansDIMENSIONS MAX. (m): 15 x 20 SUPERFICIE TOTALE (m²): 100REPARTITION DE L'ESPACE SITE: suit le rebord d'un affleurement rocheux abrupt

TRACES ET VESTIGES D'OCCUPATION OBSERVES

STRUCTURES D'HABITATION: 2 cercles de tenteAUTRES AMENAGEMENTS: foyer de pierres de forme circulaire dans la structure 1VESTIGES LITHIQUES: aucunAUTRES VESTIGES: aucun

ECHANTILLONNAGE

TECHNIQUES: 2 puits de sondage de 50 x 50 cm.VESTIGES RECUEILLIS: aucunPRELEVEMENTS: aucun

ETAT DU SITE

INTEGRITE: complèteNATURE DE LA PERTURBATION: aucuneREMARQUES aucuneRECOMMANDATIONS aucunePHOTOS C8604-3:8A; NB8604-3:13ANO. DU PLAN 8604-005

FICHE DESCRIPTIVE DES STRUCTURES D'HABITATION

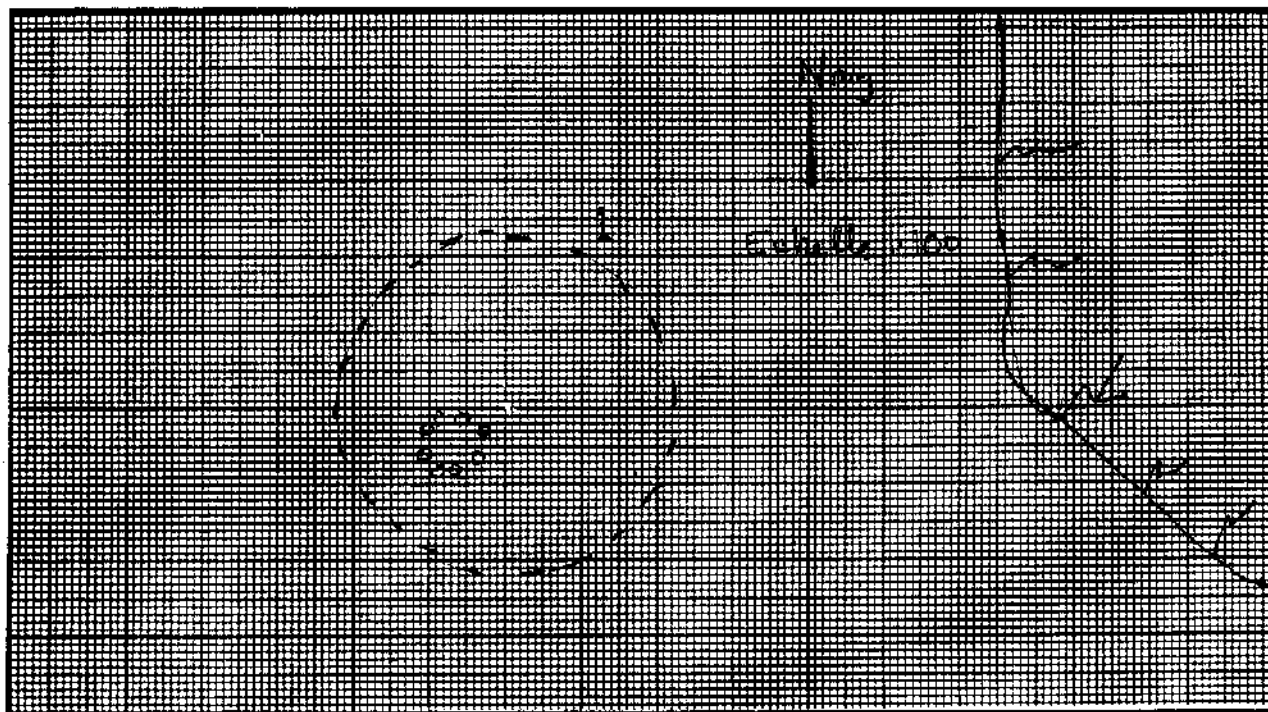
NO. DE LA STRUCTURE: 1 APPARTENANCE CULTURELLE: Néoesquimaude historique
 TYPE: cercle de tente DIMENSIONS INTERNES (m): 4,5 de dia.
 FORME: circulaire ORIENTATION: - ETAT: intact

DESCRIPTION: définie par de grosses pierres plates placées à intervalles réguliers en périphérie et posées sur la végétation de surface

LOCALISATION: à l'extrémité nord du site à proximité d'un affleurement rocheux abrupt

AMENAGEMENTS INTERNES

TYPE	DIMENSIONS (m)	ORIENTATION
<u>foyer</u>	<u>0,7 de dia.</u>	<u>-</u>



VESTIGES RECUEILLIS: aucun

PRELEVEMENTS: aucun

REMARQUES: s'apparente à la structure 2

PHOTOS: C8604-3:6A; NB8604-3:11A

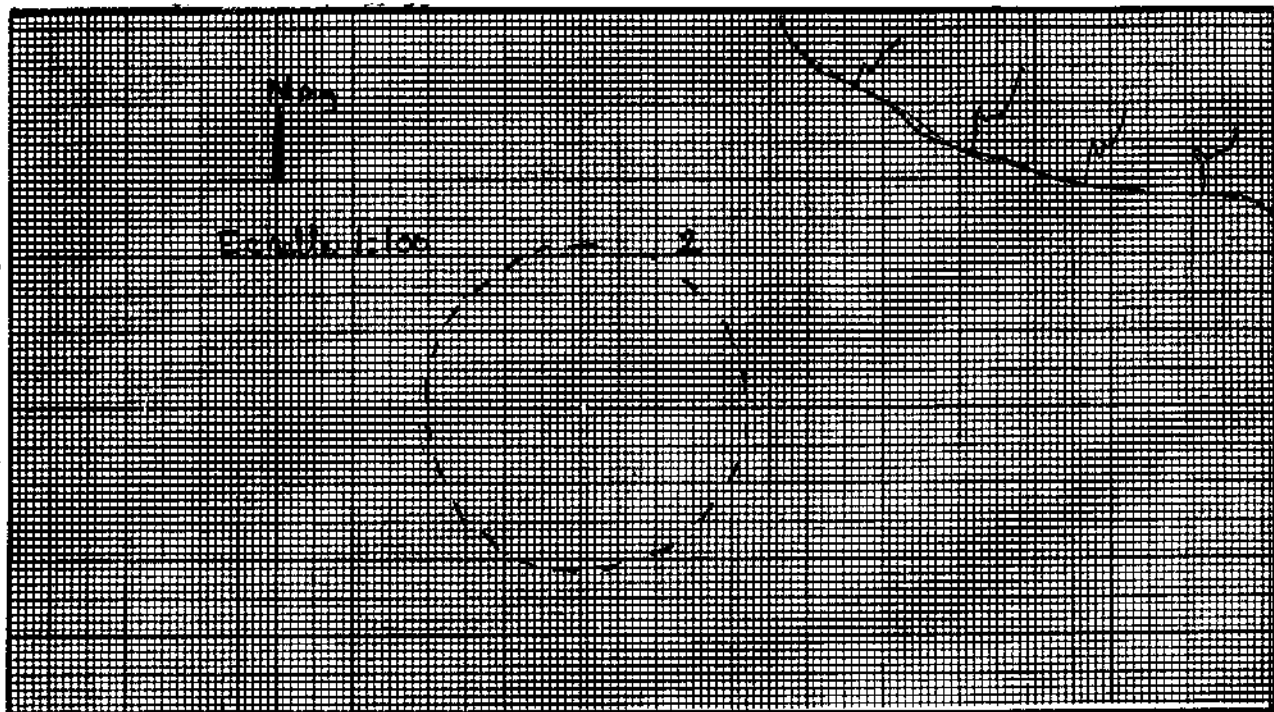


FICHE DESCRIPTIVE DES STRUCTURES D'HABITATION

NO. DE LA STRUCTURE: 2 APPARTENANCE CULTURELLE: Néoesquimaude historique
 TYPE: cercle de tente DIMENSIONS INTERNES (m): 4,4 dia.
 FORME: circulaire ORIENTATION: - ETAT: intact
 DESCRIPTION: caractérisée par un pourtour de pierres plates et anguleuses
distribuées à intervalles réguliers sur le couvert végétal
 LOCALISATION: à l'extrémité sud du site à proximité d'un affleurement
rocheux abrupt

AMENAGEMENTS INTERNES

TYPE	DIMENSIONS (m)	ORIENTATION
_____	_____	_____
_____	_____	_____
_____	_____	_____
_____	_____	_____



VESTIGES RECUEILLIS: aucun

PRELEVEMENTS: aucun

REMARQUES: s'apparente à la structure 1

PHOTOS: C8604-3:7A; NB8604-3:12A



FICHE SONDAGE

NO. DU SONDAGE: 1 DIMENSIONS: 50 x 50 cm PROFONDEUR: 20 cm

LOCALISATION: à l'intérieur de la structure 1

VESTIGES RECUEILLIS: aucun

TRACES D'OCCUPATION: aucune


PRELEVEMENTS: aucun

STRATIGRAPHIE

COUCHE	DESCRIPTION	EPAISSEUR (X)
I	mousses et sphaignes	10 cm
II	humus noir	5 cm
III	sable argileux	5 cm
IV	sable et gravier	


PROFIL DE SOL

MUR: Nord ECH.: 1:10



LOCALISATION DES VESTIGES

COUCHE: _____ ECH.: _____



LEGENDE:

- couche I
- couche II
- couche III
- couche IV
- - - - limite inférieure

LEGENDE:

- _____
- _____
- _____
- _____

REMARQUES: profil du sondage stratigraphique s'apparente d'un puits à un autre

PHOTOS: aucune



FICHE DESCRIPTIVE DE L'ENVIRONNEMENT

LOCALISATION DU SITE

COORDONNEES GEOG.: 61°35'21"N 71°53'51"OPLAN D'EAU: Baie de KangiqsujuaqCOORDONNEES U.T.M.: 19VCU464317DISTANCE/RIVE: 3 800 mCARTE: 25E/12-0 ECH.: 1:50 000ALTITUDE/PLAN D'EAU: 59,5 mPHOTO-AERIENNE: - ECH.: -ALTITUDE/MER: Idem m

LOCALISATION INFORMELLE: Se trouve à 3,8 km. à l'est-sud-est du village de Kangiqsujuaq dans une vallée d'épanchement sur le flanc sud-est d'un plan montagneux

MORPHO-SEDIMENTOLOGIE

DEPOTS DE SURFACE: sables et graviers, blocs erratiquesMORPHOLOGIE: vallée d'épanchementRELIEF: irrégulier DRAINAGE: bon

COUVERT VEGETAL

ESPECES DOMINANTES: sphaignes et moussesESPECES SECONDAIRES: bleuetsETENDUE: sur l'ensemble du site

NATURE DE L'INTERVENTION

Phase II (inventaire) des recherches archéologiques du projet de réfection des infrastructures aéroportuaires nordiques

REMARQUES

Le site est limité au nord par la bordure de la terrasse

REFERENCES Carnet de notesPHOTOS DU MILIEU C8604-3:14A; NB8604-3:19A

RECEPTEUR(S)

DATE 15-08-86Luc Litwinionek

Institut Culturel Avataq

FICHE DESCRIPTIVE DU SITE

SITE JjEx-6

TOPONYME INUIT _____

DONNEES D'OCCUPATION

APPARTENANCE CULTURELLE: Néoesquimaude historique

CHRONOLOGIE ESTIMEE: 150 ans

DIMENSIONS MAX. (m): 15 x 20 SUPERFICIE TOTALE (m2): 300

REPARTITION DE L'ESPACE SITE: Se trouve entre un affleurement rocheux abrupt et la bordure de la terrasse

TRACES ET VESTIGES D'OCCUPATION OBSERVES

STRUCTURES D'HABITATION: 3 cercles de tente

AUTRES AMENAGEMENTS: plateforme de couchage dans une des structures

VESTIGES LITHIQUES: aucun

AUTRES VESTIGES: aucun

ECHANTILLONNAGE

TECHNIQUES: 4 puits de sondages de 50 x 50 cm.

VESTIGES RECUEILLIS: aucun

PRELEVEMENTS: aucun

ETAT DU SITE

INTEGRITE: complète

NATURE DE LA PERTURBATION: aucune

REMARQUES aucune

RECOMMANDATIONS aucune

PHOTOS C8604-3:14A; NB8604-3:19A

NO. DU PLAN 8604-005



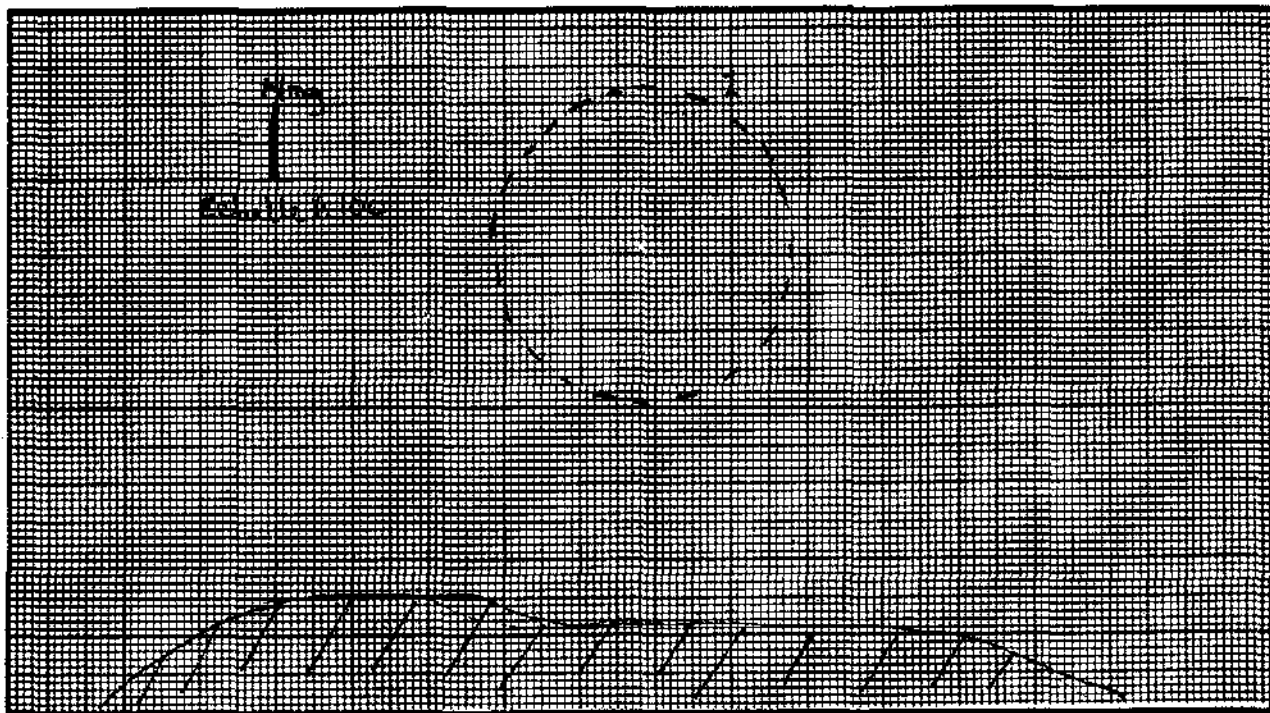
Institut Culturel Avataq

FICHE DESCRIPTIVE DES STRUCTURES D'HABITATION

NO. DE LA STRUCTURE: 1 APPARTENANCE CULTURELLE: Néoesquimaude historique
 TYPE: cercle de tente DIMENSIONS INTERNES (m): 4,0 dia.
 FORME: circulaire ORIENTATION: - ETAT: intact
 DESCRIPTION: définie par un pourtour de pierres plates distribuées à intervalles réguliers et partiellement enfouies
 LOCALISATION: dans la portion sud du site à proximité d'un affleurement rocheux

AMENAGEMENTS INTERNES

TYPE	DIMENSIONS (m)	ORIENTATION
_____	_____	_____
_____	_____	_____
_____	_____	_____
_____	_____	_____



VESTIGES RECUEILLIS: aucun

PRELEVEMENTS: aucun

REMARQUES: aucune

PHOTOS: C8604-3:12A; NB8604-3:17A




FICHE DESCRIPTIVE DES STRUCTURES D'HABITATION

NO. DE LA STRUCTURE: 2 APPARTENANCE CULTURELLE: Néoesquimaude historique
 TYPE: cercle de tente DIMENSIONS INTERNES (m): 4,7 dia.
 FORME: circulaire ORIENTATION: - ETAT: intact
 DESCRIPTION: définie par des pierres anguleuses distribuées en périphé-
rie à intervalles réguliers et partiellement enfouies dans le sol
 LOCALISATION: du côté est du site en bordure de la terrasse

AMENAGEMENTS INTERNES

TYPE	DIMENSIONS (m)	ORIENTATION
_____	_____	_____
_____	_____	_____
_____	_____	_____
_____	_____	_____



VESTIGES RECUEILLIS: aucun

PRELEVEMENTS: aucun

REMARQUES: s'apparente à la structure 3

PHOTOS: C8604-3:11A; NB8604-3:16A




FICHE DESCRIPTIVE DES STRUCTURES D'HABITATION

NO. DE LA STRUCTURE: 3 APPARTENANCE CULTURELLE: Néoesquimaude historique
 TYPE: cercle de tente DIMENSIONS INTERNES (m): 4,4 dia.
 FORME: circulaire ORIENTATION: - ETAT: intact
 DESCRIPTION: caractérisée par la présence de pierres anguleuses distri-
buées à intervalles réguliers en périphérie et partiellement enfouies
 LOCALISATION: dans la portion ouest du site en bordure de la terrasse

AMENAGEMENTS INTERNES

TYPE	DIMENSIONS (m)	ORIENTATION
<u>plateforme de couchage</u>	<u>1,2 x 3,2</u>	<u>E-O</u>



VESTIGES RECUEILLIS: aucun

PRELEVEMENTS: aucun

REMARQUES: s'apparente à la structure 2

PHOTOS: C8604-3:13A; NB8604-3:18A



FICHE SONDAGE

NO. DU SONDAGE: 1 DIMENSIONS: 50 x 50 cm PROFONDEUR: 15 cm

LOCALISATION: à l'intérieur de la structure 1

VESTIGES RECUEILLIS: aucun

TRACES D'OCCUPATION: aucune


PRELEVEMENTS: aucun

STRATIGRAPHIE

COUCHE	DESCRIPTION	EPAISSEUR (X)
I	mousses et sphaignes	5 cm
II	humus desséché	5 cm
III	sable et gravier	


PROFIL DE SOL

MUR: Nord ECH.: 1:10



LOCALISATION DES VESTIGES

COUCHE: _____ ECH.: _____



LEGENDE:

- couche I
- couche II
- couche III
- limite inférieure du sondage

LEGENDE:

- _____
- _____
- _____
- _____

REMARQUES: profil stratigraphique semblable d'un puits à un autre

PHOTOS: aucune



FICHE DESCRIPTIVE DE L'ENVIRONNEMENT

LOCALISATION DU SITE

COORDONNEES GEOG.: 61°35'40"N 71°58'49"O PLAN D'EAU: Baie de Kangisuiuaq
 COORDONNEES U.T.M.: 19VCU419324 DISTANCE/RIVE: 100 m
 CARTE: 25E/12-0 ECH.: 1:50 000 ALTITUDE/PLAN D'EAU: 17,0 m
 PHOTO-AERIENNE: - ECH.: - ALTITUDE/MER: Idem m
 LOCALISATION INFORMELLE: Se trouve à 1,5 km. à l'ouest du village de Kangisuiuaq le long du prolongement de la rive sud de la baie et adossé au flanc montagneux

MORPHO-SEDIMENTOLOGIE

DEPOTS DE SURFACE: sables et graviers, blocs erratiques
 MORPHOLOGIE: plage marine
 RELIEF: irrégulier DRAINAGE: MOYEN

COUVERT VEGETAL

ESPECES DOMINANTES: mousses et sphaignes
 ESPECES SECONDAIRES: aulnes et bleuets
 ETENDUE: irrégulière

NATURE DE L'INTERVENTION

Phase II (inventaire) des recherches archéologiques du projet de réfection des infrastructures aéroportuaires nordiques

REMARQUES

Zone d'écoulement du flanc montagneux

REFERENCES Carnet de notes

PHOTOS DU MILIEU C8604-3:25A; NB8604-3:30A

RECEPTEUR(S)

DATE 17-08-86

Luc Litwinionek



Institut Culturel Avataq

FICHE DESCRIPTIVE DU SITE

SITE JjEx-7

TOPONYME INUIT _____

DONNEES D'OCCUPATION

APPARTENANCE CULTURELLE: Néoesquimaude historique

CHRONOLOGIE ESTIMEE: 100 ans

DIMENSIONS MAX. (m): 10 x 20 SUPERFICIE TOTALE (m²): 200

REPARTITION DE L'ESPACE SITE: Se trouve entre un escarpement rocheux et des affleurements de la roche-mère

TRACES ET VESTIGES D'OCCUPATION OBSERVES

STRUCTURES D'HABITATION: 2 cercles de tente

AUTRES AMENAGEMENTS: aucun

VESTIGES LITHIQUES: aucun

AUTRES VESTIGES: aucun

ECHANTILLONNAGE

TECHNIQUES: 3 puits de sondage de 50 x 50 cm.

VESTIGES RECUEILLIS: aucun

PRELEVEMENTS: aucun

ETAT DU SITE

INTEGRITE: complète

NATURE DE LA PERTURBATION: aucune

REMARQUES s'apparente au site JjEx-5

RECOMMANDATIONS aucune

PHOTOS C8604-3:25A; NB8604-3:30A

NO. DU PLAN 8604-006



Institut Culturel Avataq

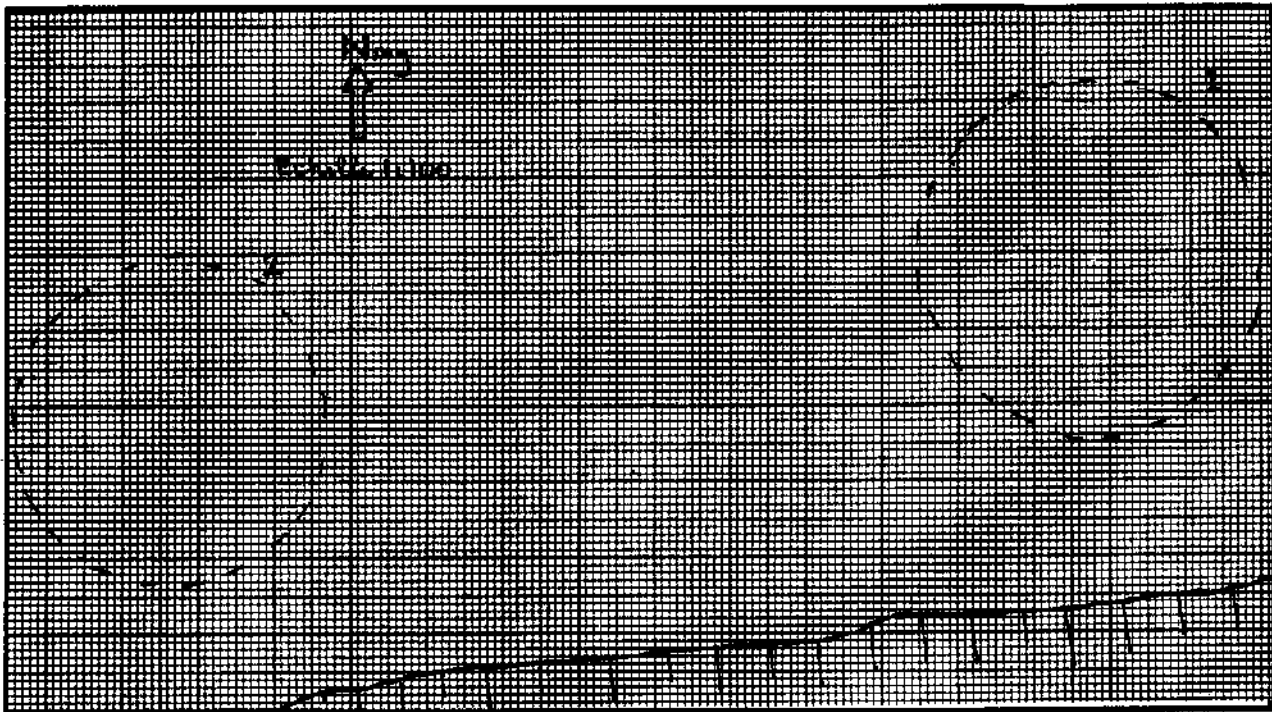
FICHE DESCRIPTIVE DES STRUCTURES D'HABITATION

NO. DE LA STRUCTURE: 1 APPARTENANCE CULTURELLE: Néoesquimaude historique
 TYPE: cercle de tente DIMENSIONS INTERNES (m): 4,7 dia.
 FORME: circulaire ORIENTATION: - ETAT: intact

DESCRIPTION: définie par un pourtour de pierres anguleuses de grosseurs variées distribuées à intervalles réguliers sur la végétation de surface
 LOCALISATION: dans la portion est du site entre un escarpement rocheux et un affleurement de la roche-mère

AMENAGEMENTS INTERNES

TYPE	DIMENSIONS (m)	ORIENTATION
_____	_____	_____
_____	_____	_____
_____	_____	_____
_____	_____	_____



VESTIGES RECUEILLIS: aucun

PRELEVEMENTS: aucun

REMARQUES: s'apparente à la structure 2

PHOTOS: C8604-3:23A; NB8604-3:28A



Institut Culturel Avataq


FICHE DESCRIPTIVE DES STRUCTURES D'HABITATION

NO. DE LA STRUCTURE: 2 APPARTENANCE CULTURELLE: Néoesquimaude historique
 TYPE: cercle de tente DIMENSIONS INTERNES (m): 4,5 dia.
 FORME: circulaire ORIENTATION: - ETAT: intact
 DESCRIPTION: caractérisée par des pierres anguleuses de grosseurs variées
disposées en périphérie sur la végétation de surface
 LOCALISATION: dans la portion ouest du site à proximité d'un escarpement
rocheux

AMENAGEMENTS INTERNES

TYPE	DIMENSIONS (m)	ORIENTATION

(voir fiche précédente)

VESTIGES RECUEILLIS: aucunPRELEVEMENTS: aucunREMARQUES: aucunePHOTOS: C8604-3:24A; NB8604-3:29A

FICHE SONDAGE

NO. DU SONDAGE: 1 DIMENSIONS: 50 x 50 cm PROFONDEUR: 30 cm

LOCALISATION: à l'intérieur de la structure 1

VESTIGES RECUEILLIS: aucun

TRACES D'OCCUPATION: aucune


PRELEVEMENTS: aucun

STRATIGRAPHIE

COUCHE	DESCRIPTION	EPAISSEUR (X)
I	<u>mousses et sphaignes</u>	<u>15 cm</u>
II	<u>humus noir</u>	<u>10 cm</u>
III	<u>sable marin</u>	<u>5 cm</u>
IV	<u>sable et gravier</u>	


PROFIL DE SOL

MUR: Nord ECH.: 1:10








LOCALISATION DES VESTIGES

COUCHE: _____ ECH.: _____



LEGENDE:

-  couche I
-  couche II
-  couche III
-  couche IV
-  limite inférieure

LEGENDE:

- _____
- _____
- _____
- _____

REMARQUES: profil du sondage stratigraphique uniforme d'un puits à un autre

PHOTOS: aucune



FICHE DESCRIPTIVE DE L'ENVIRONNEMENT

LOCALISATION DU SITE

COORDONNEES GEOG.: 61°36'24"N 71°56'53"O PLAN D'EAU: Baie de KangiqsujuaqCOORDONNEES U.T.M.: 19VCU437336 DISTANCE/RIVE: 40,5 mCARTE: 25E/12-O ECH.: 1:50 000 ALTITUDE/PLAN D'EAU: 600 mPHOTO-AERIENNE: - ECH.: - ALTITUDE/MER: Idem mLOCALISATION INFORMELLE: Se trouve à 1 km. au nord-est du village de Kangiqsujuac sur une paléo-plage deltaïque adossée au flanc nord d'un plan montagneux

MORPHO-SEDIMENTOLOGIE

DEPOTS DE SURFACE: sables et graviers, blocs erratiquesMORPHOLOGIE: paléo-plage deltaïqueRELIEF: irrégulier DRAINAGE: moyen

COUVERT VEGETAL

ESPECES DOMINANTES: mousses et sphaignesESPECES SECONDAIRES: bleuetsETENDUE: sur tout le site

NATURE DE L'INTERVENTION

Phase II (inventaire) des recherches archéologiques du projet de réfection des infrastructures aéroportuaires nordiques

REMARQUES

Les paléo-plages s'étendent sur près d'un kilomètre et rejoignent un lacREFERENCES Carnet de notesPHOTOS DU MILIEU C8604-5:18A; NB8605:21

RECENSEUR(S)

DATE 19-08-86Luc Litwinionek

Institut Culturel Avataq

FICHE DESCRIPTIVE DU SITE

SITE JjEx-8

TOPONYME INUIT _____

DONNEES D'OCCUPATION

APPARTENANCE CULTURELLE: Néoesquimaude historique

CHRONOLOGIE ESTIMEE: 250 ans

DIMENSIONS MAX. (m): 15 x 60 SUPERFICIE TOTALE (m²): 600

REPARTITION DE L'ESPACE SITE: Se trouve à suivre le contour d'un escarpement rocheux abrupt

TRACES ET VESTIGES D'OCCUPATION OBSERVES

STRUCTURES D'HABITATION: 5 cercles de tente

AUTRES AMENAGEMENTS: aucun

VESTIGES LITHIQUES: aucun

AUTRES VESTIGES: aucun

ECHANTILLONNAGE

TECHNIQUES: 9 puits de sondage de 50 x 50 cm.

VESTIGES RECUEILLIS: aucun

PRELEVEMENTS: aucun

ETAT DU SITE

INTEGRITE: complète

NATURE DE LA PERTURBATION: aucune

REMARQUES Evidences d'une occupation néoesquimaude historique relativement ancienne

RECOMMANDATIONS aucune

PHOTOS C8604-5:18A; NB8604-5:21

NO. DU PLAN 8604-006




FICHE DESCRIPTIVE DES STRUCTURES D'HABITATION

NO. DE LA STRUCTURE: 1 APPARTENANCE CULTURELLE: Néoesquimaude historique
 TYPE: cercle de tente DIMENSIONS INTERNES (m): 3,7 dia.
 FORME: circulaire ORIENTATION: - ETAT: intact
 DESCRIPTION: définie par un pourtour de pierres anguleuses de grosseurs variées distribuées à intervalles réguliers et partiellement enfouies
 LOCALISATION: à l'extrémité nord du site à proximité d'un escarpement rocheux

AMENAGEMENTS INTERNES

TYPE	DIMENSIONS (m)	ORIENTATION
_____	_____	_____
_____	_____	_____
_____	_____	_____
_____	_____	_____



VESTIGES RECUEILLIS: aucun

PRELEVEMENTS: aucun

REMARQUES: aucune

PHOTOS: C8604-5:13A; NB8604-5:16

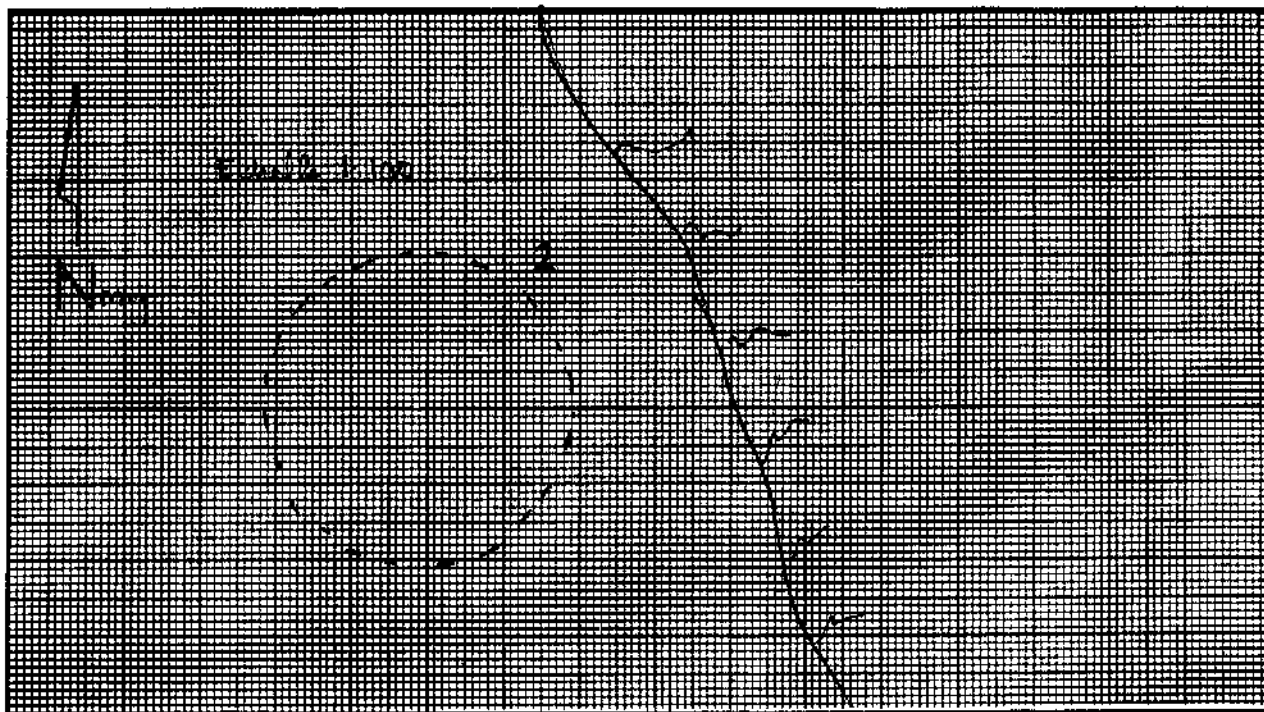


FICHE DESCRIPTIVE DES STRUCTURES D'HABITATION

NO. DE LA STRUCTURE: 2 APPARTENANCE CULTURELLE: Néoesquimaude historique
 TYPE: cercle de tente DIMENSIONS INTERNES (m): 4,2 dia.
 FORME: circulaire ORIENTATION: - ETAT: intact
 DESCRIPTION: caractérisée par des pierres anguleuses de grosseurs variées
distribuées à intervalles réguliers en périphérie et partiellement enfouies
 LOCALISATION: dans la portion nord du site adossée à un escarpement
rocheux

AMENAGEMENTS INTERNES

TYPE	DIMENSIONS (m)	ORIENTATION
_____	_____	_____
_____	_____	_____
_____	_____	_____
_____	_____	_____



VESTIGES RECUEILLIS: aucun

PRELEVEMENTS: aucun

REMARQUES: s'apparente à la structure 3

PHOTOS: C8604-5:14A; NB8604-5:17



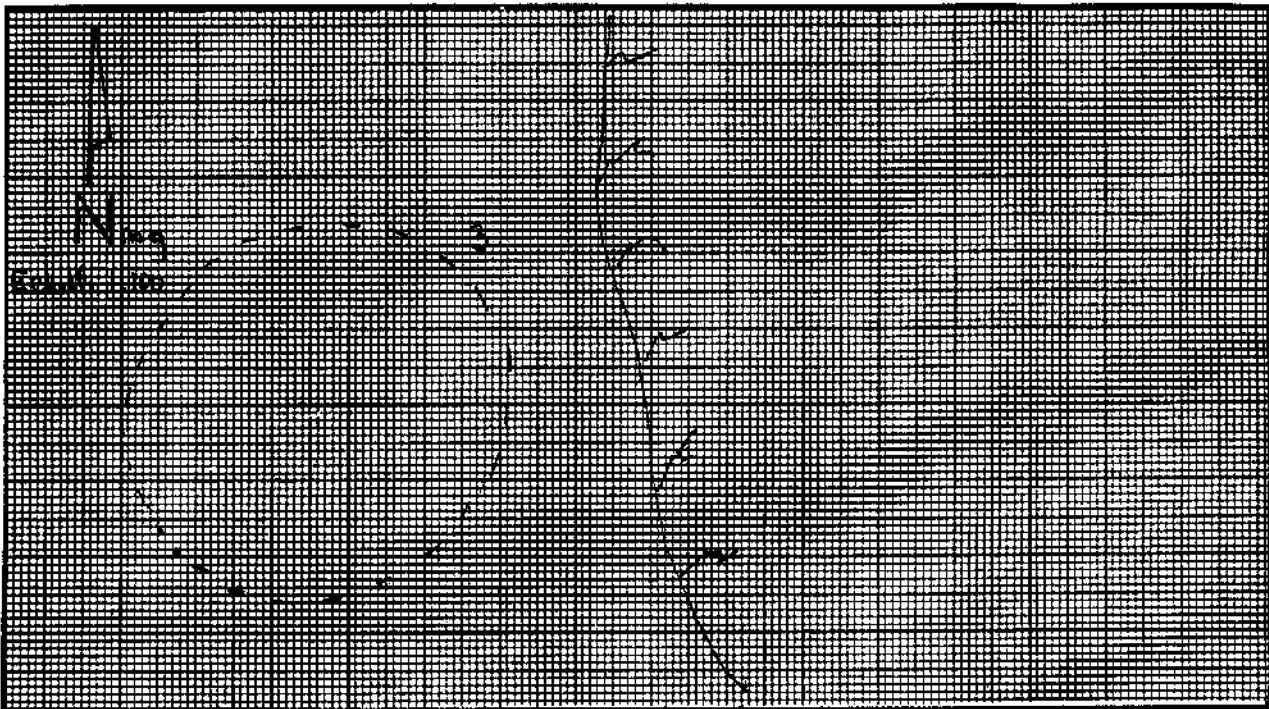
FICHE DESCRIPTIVE DES STRUCTURES D'HABITATION

NO. DE LA STRUCTURE: 3 APPARTENANCE CULTURELLE: Néoesquimaude historique
 TYPE: cercle de tente DIMENSIONS INTERNES (m): 5,0 dia.
 FORME: circulaire ORIENTATION: - ETAT: intact

DESCRIPTION: caractérisée par un pourtour de pierres plates et anguleuses distribuées à intervalles réguliers et partiellement enfouies dans le sol
 LOCALISATION: dans la portion centrale du site à proximité d'un escarpement rocheux

AMENAGEMENTS INTERNES

TYPE	DIMENSIONS (m)	ORIENTATION
_____	_____	_____
_____	_____	_____
_____	_____	_____
_____	_____	_____



VESTIGES RECUEILLIS: aucun

PRELEVEMENTS: aucun

REMARQUES: s'apparente à la structure 2

PHOTOS: C8604-5:15A; NB8604-5:18




FICHE DESCRIPTIVE DES STRUCTURES D'HABITATION

NO. DE LA STRUCTURE: 4 APPARTENANCE CULTURELLE: Néoesquimaude historique
 TYPE: cercle de tente DIMENSIONS INTERNES (m): 3,9 dia.
 FORME: circulaire ORIENTATION: - ETAT: intact
 DESCRIPTION: caractérisée par des pierres plates et anguleuses distribuées
à intervalles réguliers en périphérie et partiellement enfouies dans le sol.
 LOCALISATION: dans la portion sud du site à proximité d'un escarpement
rocheux

AMENAGEMENTS INTERNES

TYPE	DIMENSIONS (m)	ORIENTATION
_____	_____	_____
_____	_____	_____
_____	_____	_____
_____	_____	_____



VESTIGES RECUEILLIS: aucun

PRELEVEMENTS: aucun

REMARQUES: aucune

PHOTOS: C8604-5:16A; NB8604-5:19




FICHE DESCRIPTIVE DES STRUCTURES D'HABITATION

NO. DE LA STRUCTURE: 5 APPARTENANCE CULTURELLE: Néoesquimaude historique
 TYPE: cercle de tente DIMENSIONS INTERNES (m): 4,2 dia.
 FORME: circulaire ORIENTATION: - ETAT: intact
 DESCRIPTION: définie par un pourtour de pierres anguleuses et plates dis-
tribuées à intervalles réguliers et partiellement enfouies dans le sol
 LOCALISATION: à l'extrémité sud du site non loin d'un escarpement

AMENAGEMENTS INTERNES

rocheux

TYPE	DIMENSIONS (m)	ORIENTATION
_____	_____	_____
_____	_____	_____
_____	_____	_____
_____	_____	_____



VESTIGES RECUEILLIS: aucun

PRELEVEMENTS: aucun

REMARQUES: démantèlement partiel de la structure illustré par la
présence de pierres à l'intérieur et à l'extérieur du cercle de tente

PHOTOS: C8604-5:17A; NB8604-5:20




FICHE SONDAGE

NO. DU SONDAGE: 1 DIMENSIONS: 50 x 50 cm PROFONDEUR: 30 cmLOCALISATION: à l'intérieur de la structure 1VESTIGES RECUEILLIS: aucunTRACES D'OCCUPATION: aucunePRELEVEMENTS: aucun

STRATIGRAPHIE

COUCHE	DESCRIPTION	EPAISSEUR (X)
I	mousses et sphaignes	15 cm
II	humus noir	10 cm
III	sable marin	5 cm
IV	sable et gravier	

PROFIL DE SOL

MUR: Nord ECH: 1:10


LEGENDE:

	couche I
	couche II
	couche III
	couche IV
	limite inférieure du sondage

REMARQUES: aucune

LOCALISATION DES VESTIGES

COUCHE: _____ ECH: _____



LEGENDE:

PHOTOS: aucune

FICHE DESCRIPTIVE DE L'ENVIRONNEMENT

LOCALISATION DU SITE

COORDONNEES GEOG.: 61°36'10"N 71°57'26"OPLAN D'EAU: Baie de KangiqsujuaqCOORDONNEES U.T.M.: 19VCU432333DISTANCE/RIVE: 20,0-250,0 mCARTE: 25E/12-0 ECH.: 1:50 000ALTIUDE/PLAN D'EAU: 2,0-15,0 mPHOTO-AERIENNE: - ECH.: -ALTIUDE/MER: Idem m

LOCALISATION INFORMELLE: directement au nord du village de Kangiqsujuaq sur une série de plages deltaïques délimitées du nord au sud par des flancs montagneux

MORPHO-SEDIMENTOLOGIE

DEPOTS DE SURFACE: sables et graviersMORPHOLOGIE: paléo-plages deltaïques marinesRELIEF: en pente ascendante vers l'est DRAINAGE: bon

COUVERT VEGETAL

ESPECES DOMINANTES: mousses et sphaignesESPECES SECONDAIRES: herbacées et bleuetsETENDUE: sur toute l'étendue du site

NATURE DE L'INTERVENTION

Phase II (inventaire) des recherches archéologiques du projet de réfection des infrastructures aéroportuaires nordiques

REMARQUES

Ce type de milieu physiographique est caractéristique de cette partie de la côte où l'on retrouve un plateau montagneux entrecoupé de vallées

REFERENCES Carnet de notesPHOTOS DU MILIEU C8604-5:8A,9A,10A,11A,12A

RECEPSEUR(S)

DATE 19-08-86Luc Litwinionek

Institut Culturel Avataq

FICHE DESCRIPTIVE DU SITE

SITE JjEx-9

TOPONYME INUIT _____

DONNEES D'OCCUPATION

APPARTENANCE CULTURELLE: Néoesquimaude historique et eurocanadienne

CHRONOLOGIE ESTIMEE: 100 ans

DIMENSIONS MAX. (m): 200 x 700 SUPERFICIE TOTALE (m2): 20 000

REPARTITION DE L'ESPACE SITE: s'étend du nord au sud en suivant le prolongement de la baie de Kangiqsujuag

TRACES ET VESTIGES D'OCCUPATION OBSERVES

STRUCTURES D'HABITATION: 31 cercles de tente et 10 bâtiments historiques (2 de ces bâtiments représentent des postes de traite)

AUTRES AMENAGEMENTS: 4 caveaux d'entreposage à l'intérieur de bâtiments historiques, 2 alignements de pierres, 1 aménagement indéterminé à l'intérieur d'un des cercles de tente

VESTIGES LITHIQUES: aucun

AUTRES VESTIGES: 3 outils en métal de fonction indéterminée, 3 clous en métal, 11 fragments de métal, 4 morceaux de verre

ECHANTILLONNAGE

TECHNIQUES: 40 puits de sondage de 50 x 50 cm.

VESTIGES RECUEILLIS: voir section autres vestiges

PRELEVEMENTS: aucun

ETAT DU SITE

INTEGRITE: quasi-complète

NATURE DE LA PERTURBATION: remblais faits lors de la construction de résidences multiplex

REMARQUES Ce site archéologique représente l'ancien village de Kangiqsujuag qui fut déplacé à l'emplacement actuel vers 1930

RECOMMANDATIONS Que le plan directeur de développement municipal soit révisé afin de tenir compte de la présence de ce site

PHOTOS C8604-5:8A, 9A, 10A, 11A, 12A

NO. DU PLAN 8604-007




Institut Culturel Avataq

FICHE DESCRIPTIVE DES STRUCTURES D'HABITATION

NO. DE LA STRUCTURE: 1 APPARTENANCE CULTURELLE: Néoesquimaude historique
 TYPE: cercle de tente DIMENSIONS INTERNES (m): 3,9 dia.
 FORME: circulaire ORIENTATION: - ETAT: intact
 DESCRIPTION: définie par un pourtour de grosses pierres de formes arrondies
irrégulièrement distribuées sur la végétation de surface
 LOCALISATION: à l'extrémité nord du site

AMENAGEMENTS INTERNES

TYPE	DIMENSIONS (m)	ORIENTATION
_____	_____	_____
_____	_____	_____
_____	_____	_____
_____	_____	_____



VESTIGES RECUEILLIS: aucun

PRELEVEMENTS: aucun

REMARQUES: _____

PHOTOS: C8604-3:34A; NB8604-4:3



FICHE DESCRIPTIVE DES STRUCTURES D'HABITATION

NO. DE LA STRUCTURE: 2 APPARTENANCE CULTURELLE: Néoesquimaude historique
 TYPE: cercle de tente DIMENSIONS INTERNES (m): 3,0 dia.
 FORME: circulaire ORIENTATION: - ETAT: intact
 DESCRIPTION: caractérisée par la présence de pierres de formes arrondies de grosseurs variées distribuées à intervalles réguliers en périphérie
 LOCALISATION: dans la portion nord du site et partiellement enfouies

AMENAGEMENTS INTERNES

TYPE	DIMENSIONS (m)	ORIENTATION
_____	_____	_____
_____	_____	_____
_____	_____	_____
_____	_____	_____



VESTIGES RECUEILLIS: aucun

PRELEVEMENTS: aucun

REMARQUES: _____

PHOTOS: C8604-3:35A; NB8604-4:4




FICHE DESCRIPTIVE DES STRUCTURES D'HABITATION

NO. DE LA STRUCTURE: 3 APPARTENANCE CULTURELLE: Néoesquimaude historique
 TYPE: cercle de tente DIMENSIONS INTERNES (m): 3,7 dia.
 FORME: circulaire ORIENTATION: - ETAT: intact
 DESCRIPTION: définie par des pierres arrondies de grosseurs variées irrégulièrement distribuées en périphérie et partiellement enfouies dans le sol
 LOCALISATION: dans la portion nord du site

AMENAGEMENTS INTERNES

TYPE	DIMENSIONS (m)	ORIENTATION
_____	_____	_____
_____	_____	_____
_____	_____	_____
_____	_____	_____



VESTIGES RECUEILLIS: aucun

PRELEVEMENTS: aucun

REMARQUES: légère dépression au centre de la structure

PHOTOS: C8604-3:36A, NB8604-4:5

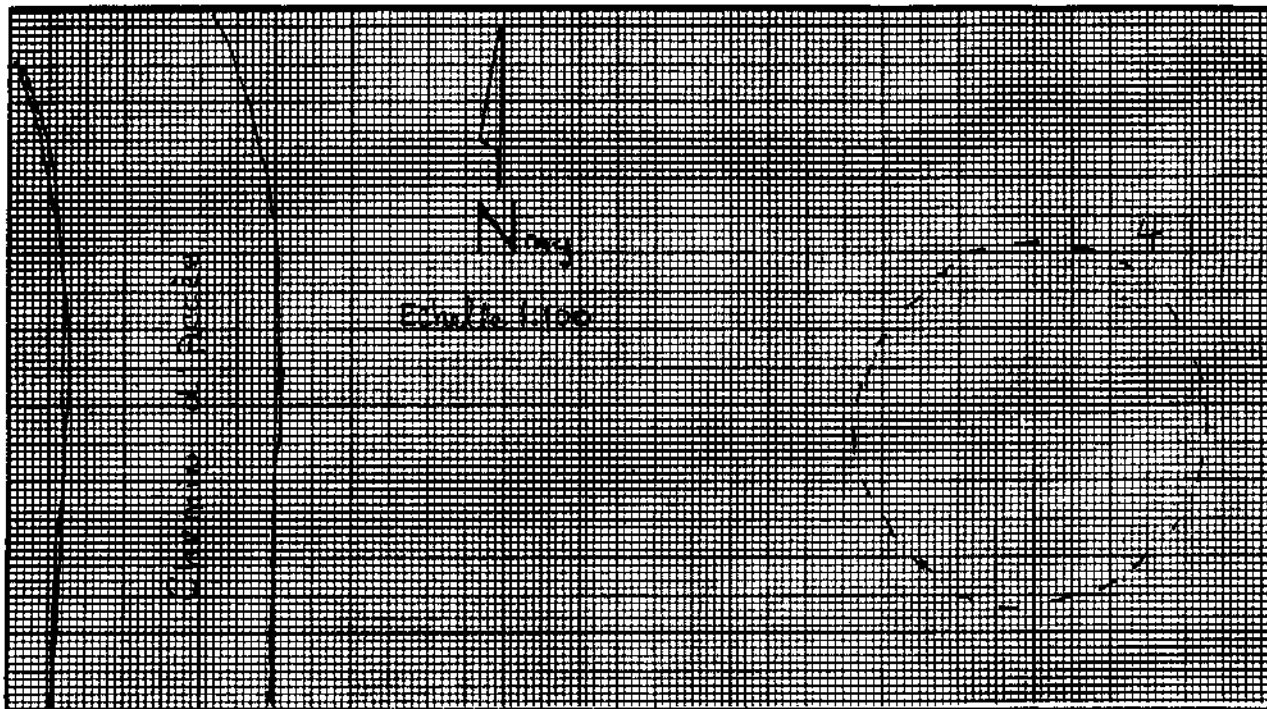


FICHE DESCRIPTIVE DES STRUCTURES D'HABITATION

NO. DE LA STRUCTURE: 4 APPARTENANCE CULTURELLE: Néoesquimaude historique
 TYPE: cercle de tente DIMENSIONS INTERNES (m): 5,0 dia.
 FORME: circulaire ORIENTATION: - ETAT: intact
 DESCRIPTION: représentée par de grosses pierres de formes arrondies dis-
tribuées en périphérie et partiellement enfouies dans le sol
 LOCALISATION: dans la partie nord du site

AMENAGEMENTS INTERNES

TYPE	DIMENSIONS (m)	ORIENTATION
_____	_____	_____
_____	_____	_____
_____	_____	_____
_____	_____	_____



VESTIGES RECUEILLIS: aucun

PRELEVEMENTS: aucun

REMARQUES: _____

PHOTOS: C8604-4:4; NB8604-4:6




FICHE DESCRIPTIVE DES STRUCTURES D'HABITATION

NO. DE LA STRUCTURE: 5 APPARTENANCE CULTURELLE: Néoesquimaude historique
 TYPE: cercle de tente DIMENSIONS INTERNES (m): 3,5 dia.
 FORME: circulaire ORIENTATION: - ETAT: intact
 DESCRIPTION: définie par un pourtour de pierres arrondies de grosseurs variées distribuées irrégulièrement et partiellement enfouies dans le sol
 LOCALISATION: dans la portion nord du site

AMENAGEMENTS INTERNES

TYPE	DIMENSIONS (m)	ORIENTATION
_____	_____	_____
_____	_____	_____
_____	_____	_____
_____	_____	_____



VESTIGES RECUEILLIS: aucun

PRELEVEMENTS: aucun

REMARQUES: aucune

PHOTOS: C8604-4:5; NB8604-4:7



Institut Culturel Avataq


FICHE DESCRIPTIVE DES STRUCTURES D'HABITATION

NO. DE LA STRUCTURE: 6 APPARTENANCE CULTURELLE: Néoesquimaude historique
 TYPE: cercle de tente DIMENSIONS INTERNES (m): 4.0 dia.
 FORME: circulaire ORIENTATION: - ETAT: intact
 DESCRIPTION: définie par des pierres de formes arrondies et de grosseurs variées irrégulièrement distribuées en périphérie et partiellement
 LOCALISATION: dans la portion nord du site enfouies

AMENAGEMENTS INTERNES

TYPE	DIMENSIONS (m)	ORIENTATION

(voir fiche précédente)


VESTIGES RECUEILLIS: aucunPRELEVEMENTS: aucunREMARQUES: aucunePHOTOS: C8604-4:6; NB8604-4:8

FICHE DESCRIPTIVE DES STRUCTURES D'HABITATION

NO. DE LA STRUCTURE: 7 APPARTENANCE CULTURELLE: Néoesquimaude historique
 TYPE: cercle de tente DIMENSIONS INTERNES (m): 4,2 dia.
 FORME: circulaire ORIENTATION: - ETAT: intact
 DESCRIPTION: caractérisée par la présence de grosses pierres arrondies
distribuées irrégulièrement en périphérie et partiellement enfouies
 LOCALISATION: dans la portion nord du site

AMENAGEMENTS INTERNES

TYPE	DIMENSIONS (m)	ORIENTATION
_____	_____	_____
_____	_____	_____
_____	_____	_____
_____	_____	_____



VESTIGES RECUEILLIS: aucun

PRELEVEMENTS: aucun

REMARQUES: amas de pierres au centre de la structure

PHOTOS: C8604-4:7; NB8604-4:9




FICHE DESCRIPTIVE DES STRUCTURES D'HABITATION

NO. DE LA STRUCTURE: 8 APPARTENANCE CULTURELLE: eurocanadienne
 TYPE: bâtiment historique DIMENSIONS INTERNES (m): 3,0 x 3,8
 FORME: rectangulaire ORIENTATION: _____ ETAT: intact
 DESCRIPTION: définie par un pourtour de pierres plates et anguleuses placées à intervalles réguliers et partiellement enfouies dans le sol
 LOCALISATION: dans la portion nord du site

AMENAGEMENTS INTERNES

TYPE	DIMENSIONS (m)	ORIENTATION
_____	_____	_____
_____	_____	_____
_____	_____	_____
_____	_____	_____



VESTIGES RECUELLIS: aucun

PRELEVEMENTS: aucun

REMARQUES: légère dépression au centre de la structure

PHOTOS: C8604-4:8; NB8604-4:10




FICHE DESCRIPTIVE DES STRUCTURES D'HABITATION

NO. DE LA STRUCTURE: 9 APPARTENANCE CULTURELLE: Néoesquimaude historiqueTYPE: cercle de tente DIMENSIONS INTERNES (m): 3,9 dia.FORME: circulaire ORIENTATION: - ETAT: intactDESCRIPTION: définie par des pierres arrondies de grosseurs variées distribuées irrégulièrement en périphérie et partiellement enfouiesLOCALISATION: dans la portion nord du site

AMENAGEMENTS INTERNES

TYPE	DIMENSIONS (m)	ORIENTATION


VESTIGES RECUEILLIS: aucunPRELEVEMENTS: aucunREMARQUES: amas de grosses pierres arrondies au centre de la structurePHOTOS: C8604-4:9; NB8604-4:11

FICHE DESCRIPTIVE DES STRUCTURES D'HABITATION

NO. DE LA STRUCTURE: 10 APPARTENANCE CULTURELLE: eurocanadienne
 TYPE: bâtiment historique DIMENSIONS INTERNES (m): 10,0 x 25,0
 FORME: rectangulaire ORIENTATION: N-S ETAT: intact
 DESCRIPTION: définie par un bourrelet représentant un muret de pierres
ayant servi comme fondations du bâtiment, situé en périphérie de la
 LOCALISATION: dans la portion nord du site structure

AMENAGEMENTS INTERNES

TYPE	DIMENSIONS (m)	ORIENTATION
<u>caveau d'entreposage</u>	<u>2,5 x 2,5</u>	



VESTIGES RECUEILLIS: aucun

PRELEVEMENTS: aucun

REMARQUES: Représente le poste de traite établi par la compagnie
Révillon Frères

PHOTOS: C8604-4:10; NB8604-4:12




FICHE DESCRIPTIVE DES STRUCTURES D'HABITATION

NO. DE LA STRUCTURE: 11 APPARTENANCE CULTURELLE: Néoesquimaude historique
 TYPE: cercle de tente DIMENSIONS INTERNES (m): 4,2 dia.
 FORME: circulaire ORIENTATION: - ETAT: intact
 DESCRIPTION: définie par un pourtour de grosses pierres arrondies irrégulièrement distribuées et partiellement enfouies dans le sol
 LOCALISATION: dans la portion centre-nord du site

AMENAGEMENTS INTERNES

TYPE	DIMENSIONS (m)	ORIENTATION
_____	_____	_____
_____	_____	_____
_____	_____	_____
_____	_____	_____



VESTIGES RECUEILLIS: aucun

PRELEVEMENTS: aucun

REMARQUES: _____

PHOTOS: C8604-4:11; NB8604-4:13




FICHE DESCRIPTIVE DES STRUCTURES D'HABITATION

NO. DE LA STRUCTURE: 12 APPARTENANCE CULTURELLE: Néoesquimaude historique
 TYPE: bâtiment historique DIMENSIONS INTERNES (m): 4,0 x 4,5
 FORME: rectangulaire ORIENTATION: _____ ETAT: intact
 DESCRIPTION: définie par de grosses pierres anguleuses placées à inter-
 valles réguliers en périphérie et partiellement enfouies dans le sol
 LOCALISATION: dans la portion centre-nord du site

AMENAGEMENTS INTERNES

TYPE	DIMENSIONS (m)	ORIENTATION
_____	_____	_____
_____	_____	_____
_____	_____	_____
_____	_____	_____



VESTIGES RECUELLIS: aucun

PRELEVEMENTS: aucun

REMARQUES: _____

PHOTOS: C8604-4:12; NB8604-4:14

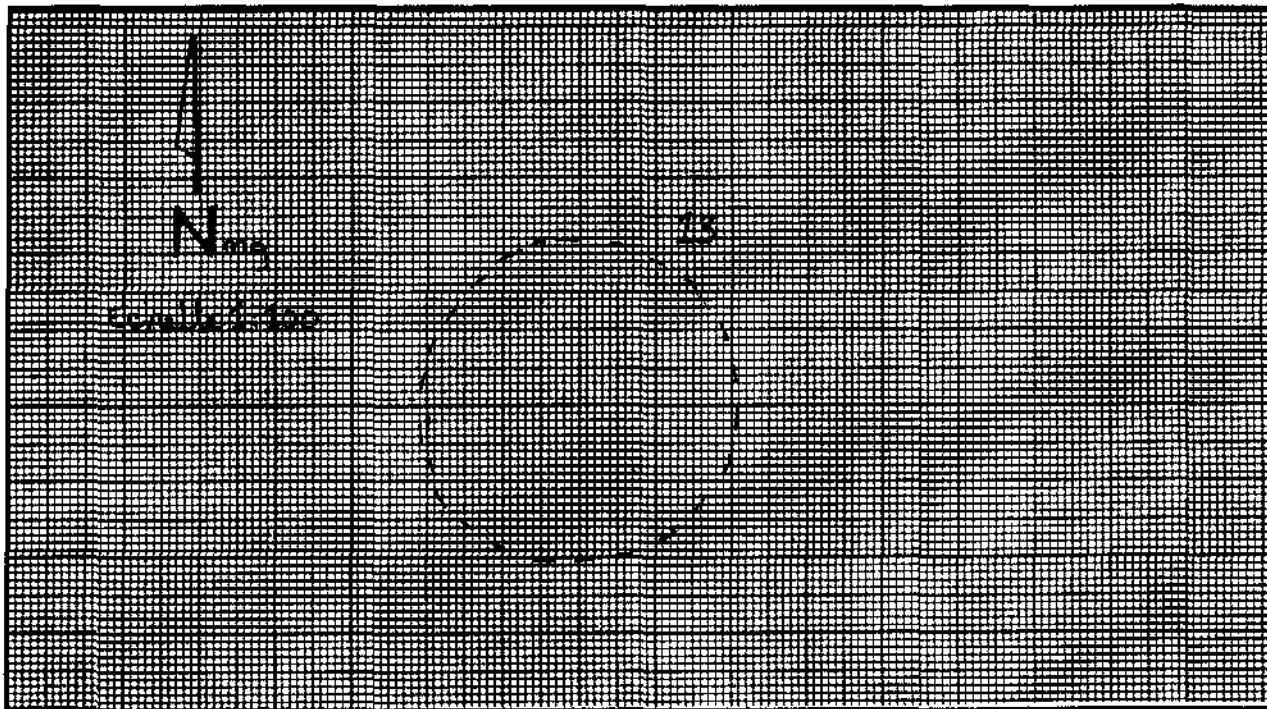


FICHE DESCRIPTIVE DES STRUCTURES D'HABITATION

NO. DE LA STRUCTURE: 13 APPARTENANCE CULTURELLE: Néoesquimaude historiqueTYPE: cercle de tente DIMENSIONS INTERNES (m): 4,2 dia.FORME: circulaire ORIENTATION: - ETAT: intactDESCRIPTION: définie par un pourtour de grosses pierres arrondies irrégulièrement distribuées et partiellement enfouies dans le solLOCALISATION: dans la portion centre-nord du site

AMENAGEMENTS INTERNES

TYPE	DIMENSIONS (m)	ORIENTATION
_____	_____	_____
_____	_____	_____
_____	_____	_____
_____	_____	_____


VESTIGES RECUEILLIS: aucunPRELEVEMENTS: aucunREMARQUES: Quelques os de béluga ont été repérés à proximité de la structurePHOTOS: C8604-4:13; NB8604-4:15

FICHE DESCRIPTIVE DES STRUCTURES D'HABITATION

NO. DE LA STRUCTURE: 14 APPARTENANCE CULTURELLE: Néoesquimaude historique
 TYPE: cercle de tente DIMENSIONS INTERNES (m): 3,0 dia.
 FORME: circulaire ORIENTATION: - ETAT: intact
 DESCRIPTION: définie par des pierres anguleuses irrégulièrement distri-
buées en périphérie et partiellement enfouies dans le sol
 LOCALISATION: dans la portion centre-nord du site

AMENAGEMENTS INTERNES

TYPE	DIMENSIONS (m)	ORIENTATION
_____	_____	_____
_____	_____	_____
_____	_____	_____
_____	_____	_____



VESTIGES RECUEILLIS: aucun

PRELEVEMENTS: aucun

REMARQUES: légère dépression au centre de la structure

PHOTOS: C8604-4:14; NB8604-4:16

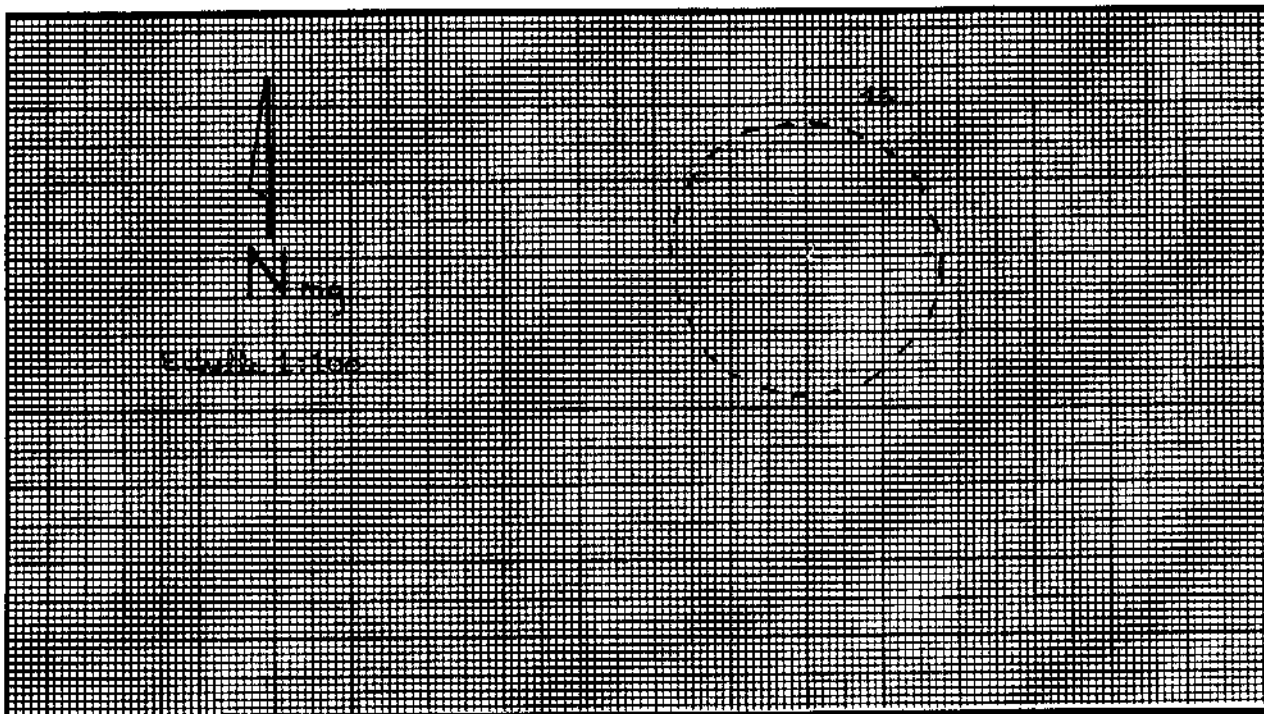


FICHE DESCRIPTIVE DES STRUCTURES D'HABITATION

NO. DE LA STRUCTURE: 15 APPARTENANCE CULTURELLE: Néoesquimaude historique
 TYPE: cercle de tente DIMENSIONS INTERNES (m): 3,5 dia.
 FORME: circulaire ORIENTATION: - ETAT: intact
 DESCRIPTION: définie par un pourtour de grosses pierres arrondies irrégu-
lièrement distribuées et partiellement enfouies dans le sol
 LOCALISATION: dans la portion centre-nord du site

AMENAGEMENTS INTERNES

TYPE	DIMENSIONS (m)	ORIENTATION
_____	_____	_____
_____	_____	_____
_____	_____	_____
_____	_____	_____



VESTIGES RECUEILLIS: aucun

PRELEVEMENTS: aucun

REMARQUES: aucune

PHOTOS: C8604-4:15; NB8604-4:17




FICHE DESCRIPTIVE DES STRUCTURES D'HABITATION

NO. DE LA STRUCTURE: 16 APPARTENANCE CULTURELLE: Néoesquimaude historique
 TYPE: cercle de tente DIMENSIONS INTERNES (m): 3,2 dia.
 FORME: circulaire ORIENTATION: - ETAT: intact
 DESCRIPTION: définie par des pierres de grosseurs variées et de formes arrondies irrégulièrement placées en périphérie et partiellement enfouies
 LOCALISATION: dans la portion centre-nord du site

AMENAGEMENTS INTERNES

TYPE	DIMENSIONS (m)	ORIENTATION
_____	_____	_____
_____	_____	_____
_____	_____	_____
_____	_____	_____



VESTIGES RECUEILLIS: aucun

PRELEVEMENTS: aucun

REMARQUES: aucune

PHOTOS: C8604-4:16; NB8604-4:18



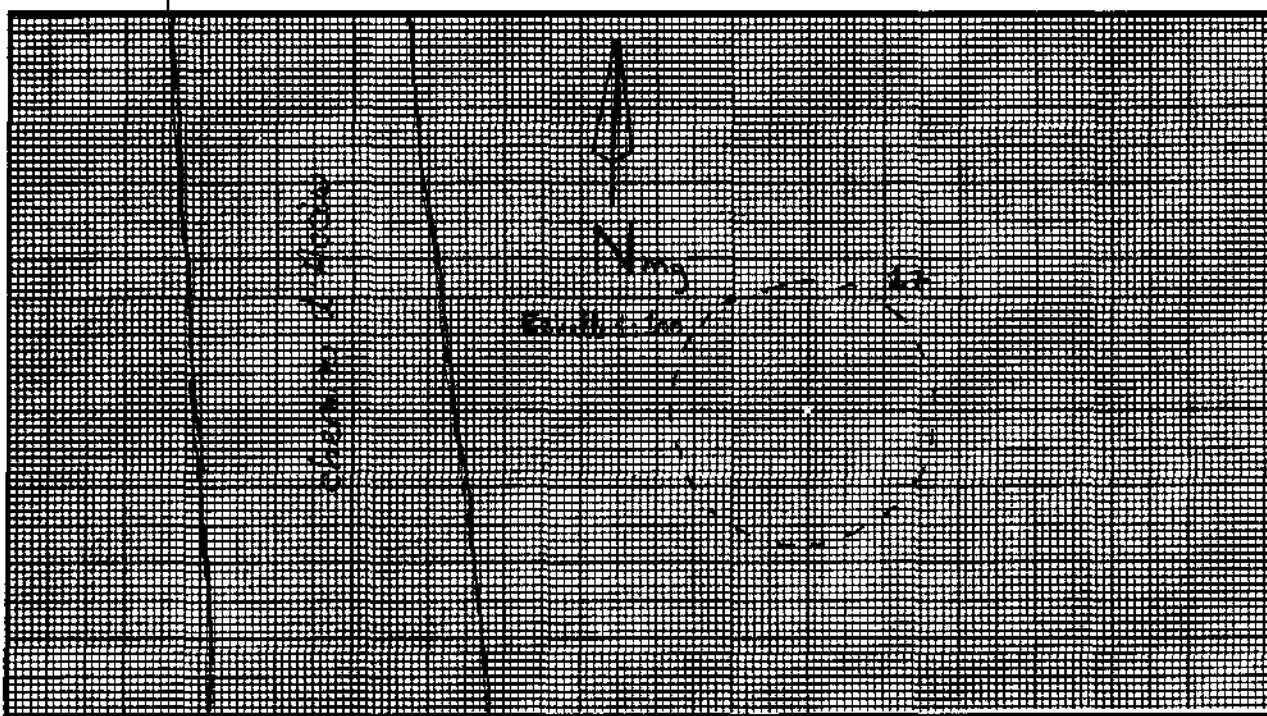
Institut Culturel Avataq

FICHE DESCRIPTIVE DES STRUCTURES D'HABITATION

NO. DE LA STRUCTURE: 17 APPARTENANCE CULTURELLE: Néoesquimaude historique
 TYPE: cercle de tente DIMENSIONS INTERNES (m): 3,4 dia.
 FORME: circulaire ORIENTATION: - ETAT: intact
 DESCRIPTION: caractérisée par un pourtour de pierres plates et anguleuses distribuées irrégulièrement et partiellement enfouies dans le sol
 LOCALISATION: dans la portion centrale du site

AMENAGEMENTS INTERNES

TYPE	DIMENSIONS (m)	ORIENTATION
<u>plateforme de couchage</u>	<u>1,3 x 2,8</u>	<u>N-S</u>



VESTIGES RECUEILLIS: aucun

PRELEVEMENTS: aucun

REMARQUES: aucune

PHOTOS: C8604-4:17; NB8604-4:19




FICHE DESCRIPTIVE DES STRUCTURES D'HABITATION

NO. DE LA STRUCTURE: 18 APPARTENANCE CULTURELLE: Néoesquimaude historique
 TYPE: cercle de tente DIMENSIONS INTERNES (m): 3,2 dia
 FORME: circulaire ORIENTATION: - ETAT: intact
 DESCRIPTION: définie par un pourtour de pierres de grosseurs variées, de formes arrondies irrégulièrement distribuées et partiellement enfouies
 LOCALISATION: dans la portion centrale du site

AMENAGEMENTS INTERNES

TYPE	DIMENSIONS (m)	ORIENTATION
_____	_____	_____
_____	_____	_____
_____	_____	_____
_____	_____	_____



VESTIGES RECUEILLIS: aucun

PRELEVEMENTS: aucun

REMARQUES: aucune

PHOTOS: C8604-4:18; NB8604-4:20




FICHE DESCRIPTIVE DES STRUCTURES D'HABITATION

NO. DE LA STRUCTURE: 19 APPARTENANCE CULTURELLE: Néoesquimaude historique
 TYPE: cercle de tente DIMENSIONS INTERNES (m): 3,5 dia.
 FORME: circulaire ORIENTATION: - ETAT: intact
 DESCRIPTION: définie par des pierres de formes arrondies irrégulièrement placée en périphérie et partiellement enfouies dans le sol
 LOCALISATION: dans la portion centrale du site

AMENAGEMENTS INTERNES

TYPE	DIMENSIONS (m)	ORIENTATION
_____	_____	_____
_____	_____	_____
_____	_____	_____
_____	_____	_____



VESTIGES RECUEILLIS: aucun

PRELEVEMENTS: aucun

REMARQUES: aucune

PHOTOS: C8604-4:19; NB8604-4:21




FICHE DESCRIPTIVE DES STRUCTURES D'HABITATION

NO. DE LA STRUCTURE: 20 APPARTENANCE CULTURELLE: Néoesquimaude historique
 TYPE: cercle de tente DIMENSIONS INTERNES (m): 3,6 dia.
 FORME: circulaire ORIENTATION: - ETAT: intact
 DESCRIPTION: caractérisée par un pourtour de pierres arrondies de grosseurs variées irrégulièrement distribuées et partiellement enfouies dans le sol
 LOCALISATION: dans la portion centrale du site

AMENAGEMENTS INTERNES

TYPE	DIMENSIONS (m)	ORIENTATION
_____	_____	_____
_____	_____	_____
_____	_____	_____
_____	_____	_____



VESTIGES RECUEILLIS: aucun

PRELEVEMENTS: aucun

REMARQUES: aucune

PHOTOS: C8604-4:20; NB8604-4:22




FICHE DESCRIPTIVE DES STRUCTURES D'HABITATION

NO. DE LA STRUCTURE: 21 APPARTENANCE CULTURELLE: Néoesquimaude historique
 TYPE: cercle de tente DIMENSIONS INTERNES (m): 3,0 dia.
 FORME: circulaire ORIENTATION: - ETAT: intact
 DESCRIPTION: définie par des pierres plates et anguleuses irrégulière-
ment distribuées en périphérie et partiellement enfouies dans le sol
 LOCALISATION: dans la portion centrale du site

AMENAGEMENTS INTERNES

TYPE	DIMENSIONS (m)	ORIENTATION
_____	_____	_____
_____	_____	_____
_____	_____	_____
_____	_____	_____



VESTIGES RECUEILLIS: aucun

PRELEVEMENTS: aucun

REMARQUES: aucune

PHOTOS: C8604-4:21; NB8604-4:23

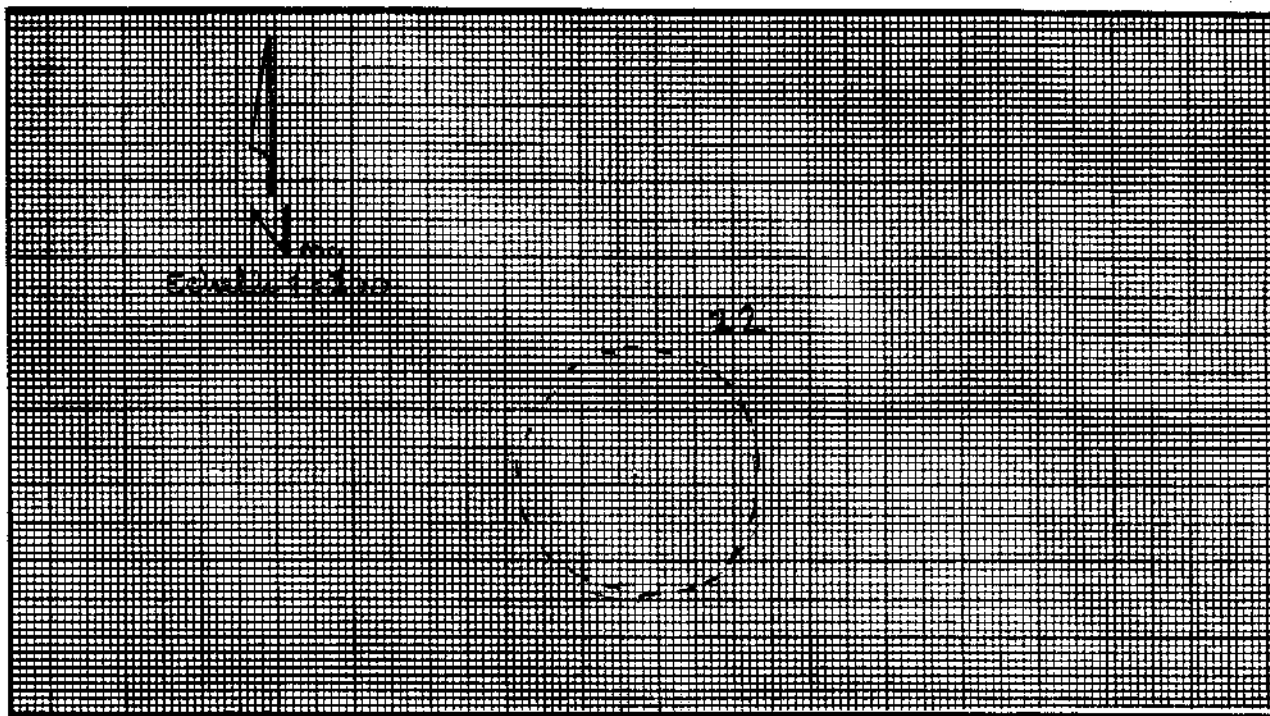


FICHE DESCRIPTIVE DES STRUCTURES D'HABITATION

NO. DE LA STRUCTURE: 22 APPARTENANCE CULTURELLE: Néoesquimaude historique
 TYPE: cercle de tente DIMENSIONS INTERNES (m): 3,2 dia.
 FORME: circulaire ORIENTATION: - ETAT: intact
 DESCRIPTION: définie par un pourtour de pierres plates et anguleuses
irrégulièrement distribuées et partiellement enfouies
 LOCALISATION: dans la portion centrale du site

AMENAGEMENTS INTERNES

TYPE	DIMENSIONS (m)	ORIENTATION
_____	_____	_____
_____	_____	_____
_____	_____	_____
_____	_____	_____



VESTIGES RECUEILLIS: aucun

PRELEVEMENTS: aucun

REMARQUES: s'apparente à la structure 21

PHOTOS: C8604-4:22; NB8604-4:24

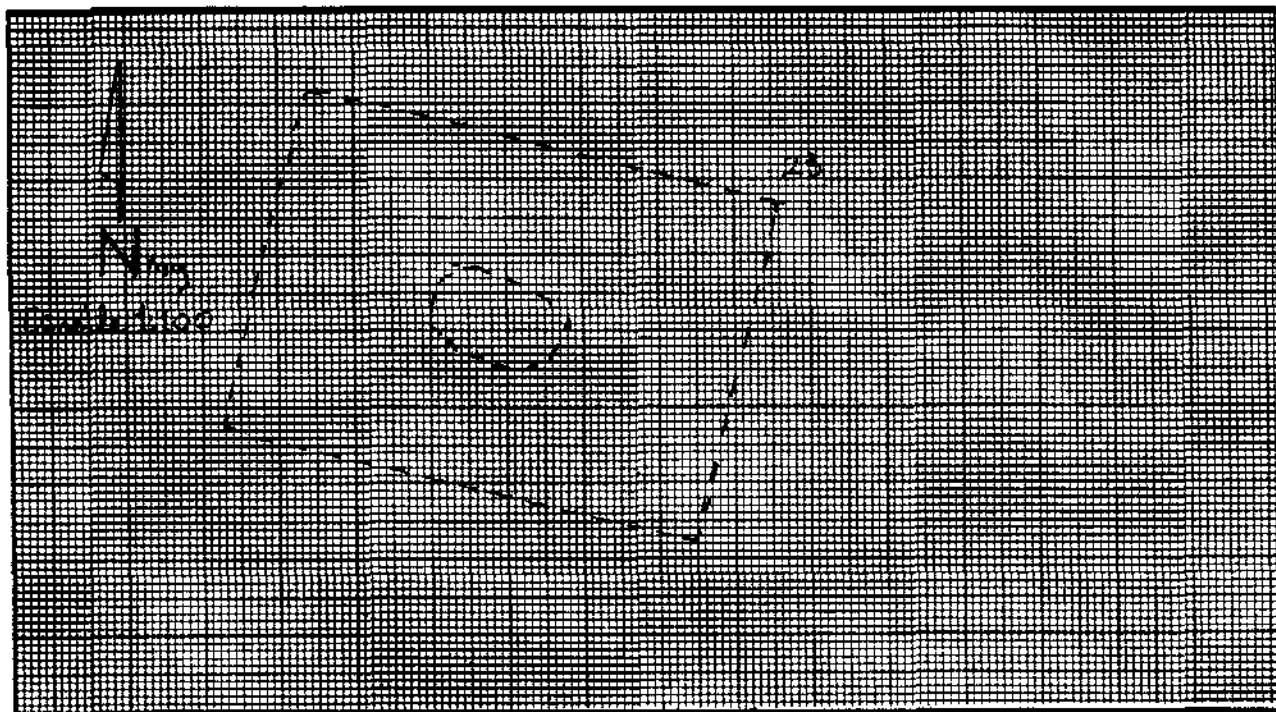


FICHE DESCRIPTIVE DES STRUCTURES D'HABITATION

NO. DE LA STRUCTURE: 23 APPARTENANCE CULTURELLE: Néoesquimaude historique
 TYPE: cercle de tente DIMENSIONS INTERNES (m): 4,0 x 6,5
 FORME: ovale ORIENTATION: N-S ETAT: intact
 DESCRIPTION: définie par des pierres plates et anguleuses irrégulière-
ment placées en périphérie et posées sur la végétation de surface
 LOCALISATION: dans la portion centrale du site

AMENAGEMENTS INTERNES

TYPE	DIMENSIONS (m)	ORIENTATION
<u>indéterminé</u>	<u>0,7 x 1,5</u>	<u>N-S</u>



VESTIGES RECUEILLIS: aucun

PRELEVEMENTS: aucun

REMARQUES: la fonction de l'aménagement interne reste à déterminer. Il fait penser à une tombe.

PHOTOS: c8604-4:23,24; NB8604-4:25-26

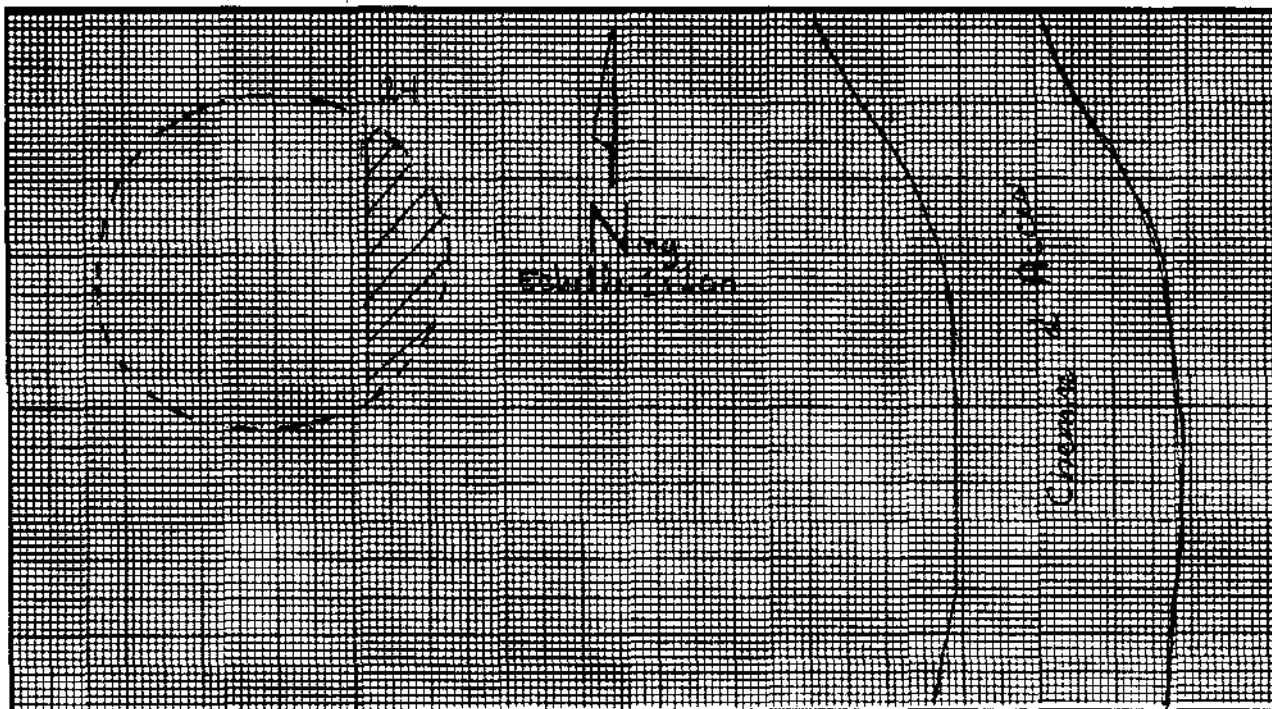


FICHE DESCRIPTIVE DES STRUCTURES D'HABITATION

NO. DE LA STRUCTURE: 24 APPARTENANCE CULTURELLE: Néoesquimaude historique
 TYPE: cercle de tente DIMENSIONS INTERNES (m): 5,0 dia.
 FORME: circulaire ORIENTATION: - ETAT: intact
 DESCRIPTION: définie par un pourtour de pierres anguleuses distribuées à intervalles réguliers et posées sur la végétation de surface
 LOCALISATION: dans la portion centrale du site

AMENAGEMENTS INTERNES

TYPE	DIMENSIONS (m)	ORIENTATION
<u>plateforme de couchage</u>	<u>1,0 x 3,0</u>	<u>N-S</u>



VESTIGES RECUEILLIS: aucun

PRELEVEMENTS: aucun

REMARQUES: aucune

PHOTOS: C8604-4:25; NB8604-4:27




FICHE DESCRIPTIVE DES STRUCTURES D'HABITATION

NO. DE LA STRUCTURE: 25 APPARTENANCE CULTURELLE: Néoesquimaude historique
 TYPE: cercle de tente DIMENSIONS INTERNES (m): 4.0 dia.
 FORME: circulaire ORIENTATION: - ETAT: intact
 DESCRIPTION: définie par des pierres anguleuses distribuées à intervalles réguliers en périphérie et posées sur la végétation de surface
 LOCALISATION: dans la portion centrale du site

AMENAGEMENTS INTERNES

TYPE	DIMENSIONS (m)	ORIENTATION
<u>indéterminé</u>	<u>0.7 x 1.2</u>	



VESTIGES RECUEILLIS: aucun

PRELEVEMENTS: aucun

REMARQUES: aucune

PHOTOS: C8604-4:26; NB8604-4:28




FICHE DESCRIPTIVE DES STRUCTURES D'HABITATION

NO. DE LA STRUCTURE: 26 APPARTENANCE CULTURELLE: Néoesquimaude historique
 TYPE: cercle de tente DIMENSIONS INTERNES (m): 5,0 dia.
 FORME: circulaire ORIENTATION: - ETAT: intact
 DESCRIPTION: définie par un pourtour de pierres arrondies, irrégulièrement distribuées et partiellement enfouies
 LOCALISATION: dans la portion centrale du site

AMENAGEMENTS INTERNES

TYPE	DIMENSIONS (m)	ORIENTATION
_____	_____	_____
_____	_____	_____
_____	_____	_____
_____	_____	_____



VESTIGES RECUEILLIS: aucun

PRELEVEMENTS: aucun

REMARQUES: aucune

PHOTOS: C8604-4:27; NB8604-4:29

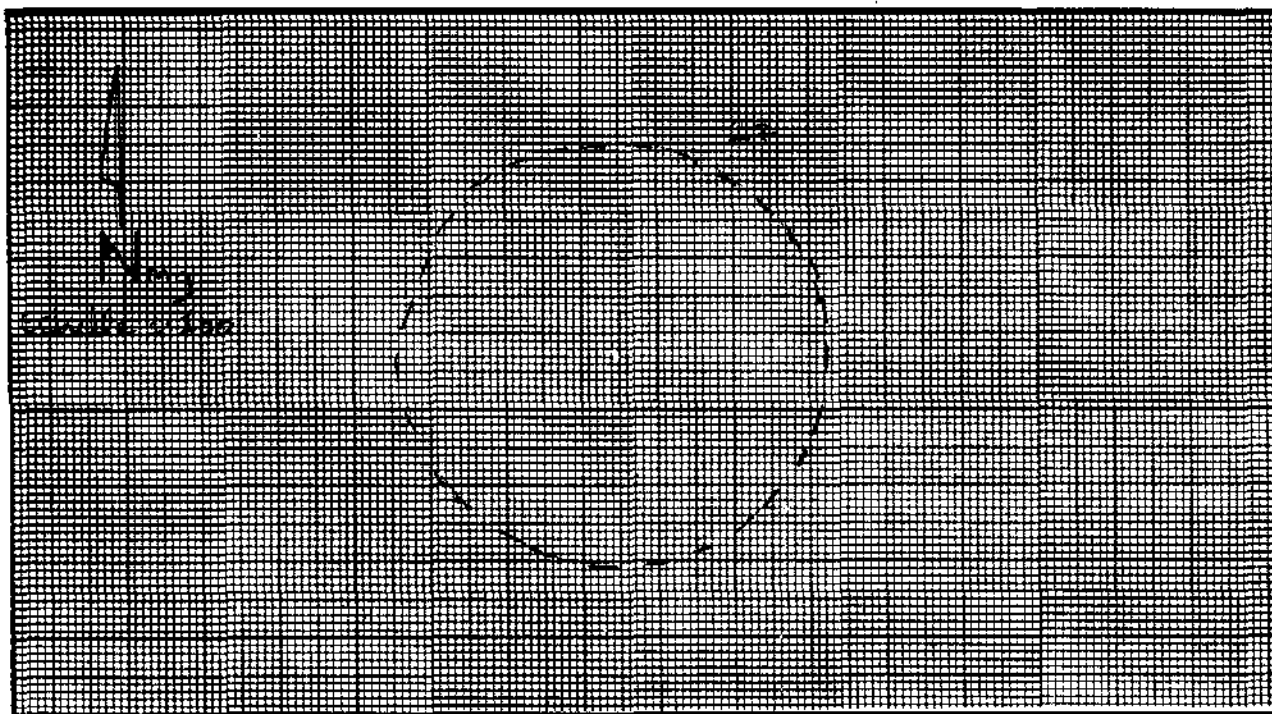


FICHE DESCRIPTIVE DES STRUCTURES D'HABITATION

NO. DE LA STRUCTURE: 27 APPARTENANCE CULTURELLE: Néoesquimaude historique
 TYPE: cercle de tente DIMENSIONS INTERNES (m): 5,5 dia.
 FORME: circulaire ORIENTATION: - ETAT: intact
 DESCRIPTION: définie par un pourtour de pierres arrondies de grosseurs variées irrégulièrement distribuées et partiellement enfouies
 LOCALISATION: dans la portion centrale du site

AMENAGEMENTS INTERNES

TYPE	DIMENSIONS (m)	ORIENTATION
_____	_____	_____
_____	_____	_____
_____	_____	_____
_____	_____	_____



VESTIGES RECUEILLIS: aucun

PRELEVEMENTS: aucun

REMARQUES: quelques pierres plates et anguleuses ont été notées à l'intérieur de la structure

PHOTOS: C8604-4:28; NB8604-4:30




FICHE DESCRIPTIVE DES STRUCTURES D'HABITATION

NO. DE LA STRUCTURE: 28 APPARTENANCE CULTURELLE: Néoesquimaude historique
 TYPE: cercle de tente DIMENSIONS INTERNES (m): 4,3 dia.
 FORME: circulaire ORIENTATION: - ETAT: intact
 DESCRIPTION: définie par un pourtour de pierres arrondies de grosseurs variées irrégulièrement distribuées et partiellement enfouies
 LOCALISATION: dans la portion centrale du site

AMENAGEMENTS INTERNES

TYPE	DIMENSIONS (m)	ORIENTATION
_____	_____	_____
_____	_____	_____
_____	_____	_____
_____	_____	_____



VESTIGES RECUEILLIS: aucun

PRELEVEMENTS: aucun

REMARQUES: aucune

PHOTOS: C8604-4:29; NB8604-4:31

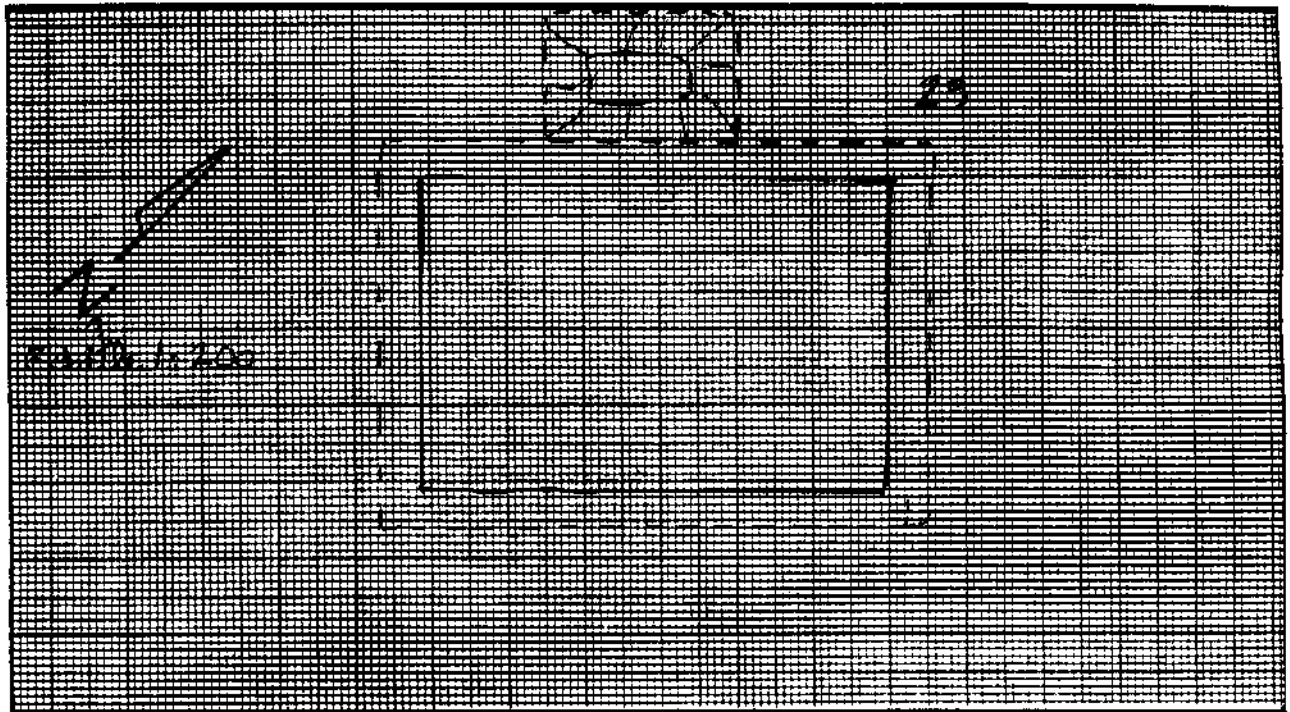


FICHE DESCRIPTIVE DES STRUCTURES D'HABITATION

NO. DE LA STRUCTURE: 29 APPARTENANCE CULTURELLE: eurcanadienne
 TYPE: batiment historique DIMENSIONS INTERNES (m): 10.0 x 15.0
 FORME: rectangulaire ORIENTATION: NE-SO ETAT: intact
 DESCRIPTION: définie par un bourrelet d'une hauteur de 0,6m représen-
tant les murs de fondation du bâtiment et se trouvant en périphérie
 LOCALISATION: dans la portion sud du site

AMENAGEMENTS INTERNES

TYPE	DIMENSIONS (m)	ORIENTATION
<u>caveau d'entreposage</u>	<u>5,0 x 5,0</u>	



VESTIGES RECUEILLIS: aucun

PRELEVEMENTS: aucun

REMARQUES: aucune

PHOTOS: C8604-4:30,31; NB8604:32,33




FICHE DESCRIPTIVE DES STRUCTURES D'HABITATION

NO. DE LA STRUCTURE: 30 APPARTENANCE CULTURELLE: Néoesquimaude historique
 TYPE: cercle de tente DIMENSIONS INTERNES (m): 3,0 dia.
 FORME: circulaire ORIENTATION: - ETAT: intact
 DESCRIPTION: définie par un pourtour de pierres arrondies irrégulièrement placées et partiellement enfouies dans le sol
 LOCALISATION: dans la portion sud du site

AMENAGEMENTS INTERNES

TYPE	DIMENSIONS (m)	ORIENTATION
<u>foyer</u>	<u>0,8 dia.</u>	<u>-</u>



VESTIGES RECUEILLIS: aucun

PRELEVEMENTS: aucun

REMARQUES: aucune

PHOTOS: C8604-4:32; NB8604-4:34

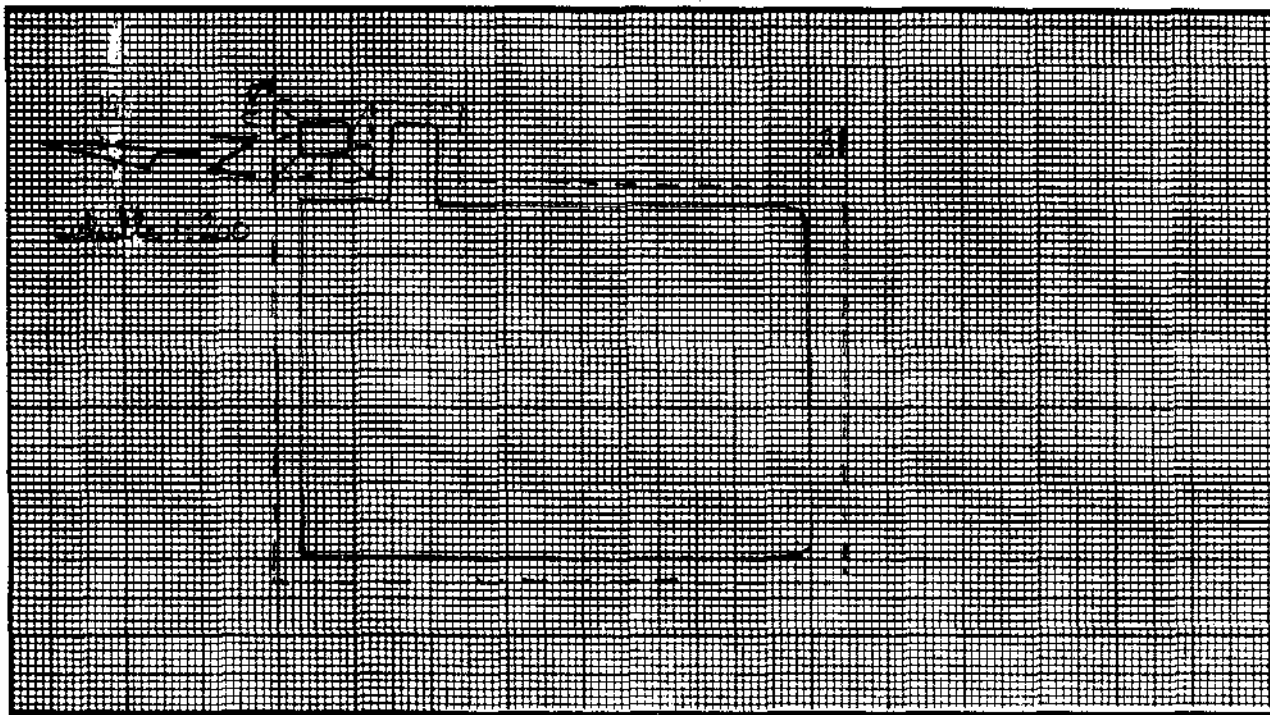


FICHE DESCRIPTIVE DES STRUCTURES D'HABITATION

NO. DE LA STRUCTURE: 31 APPARTENANCE CULTURELLE: eurocanadienne
 TYPE: bâtiment DIMENSIONS INTERNES (m): 5,0x2,0x10,0x10,0x15,0x12,0
 FORME: rectangulaire avec alcôve ORIENTATION: N-S ETAT: intact
 DESCRIPTION: définie par un bourrelet d'une hauteur de 0,4 m. représentant le mur de fondation et situé en périphérie de la structure
 LOCALISATION: dans la portion sud du site

AMENAGEMENTS INTERNES

TYPE	DIMENSIONS (m)	ORIENTATION
<u>caveau d'entreposage</u>	<u>2,0 x 2,5</u>	<u>N-S</u>



VESTIGES RECUEILLIS: aucun

PRELEVEMENTS: aucun

REMARQUES: il s'agit du seul bâtiment historique ayant une alcôve
Représente le poste de traite établi par la compagnie de la Baie

PHOTOS: C8604-4:34; NB8604-4:36

d'Hudson

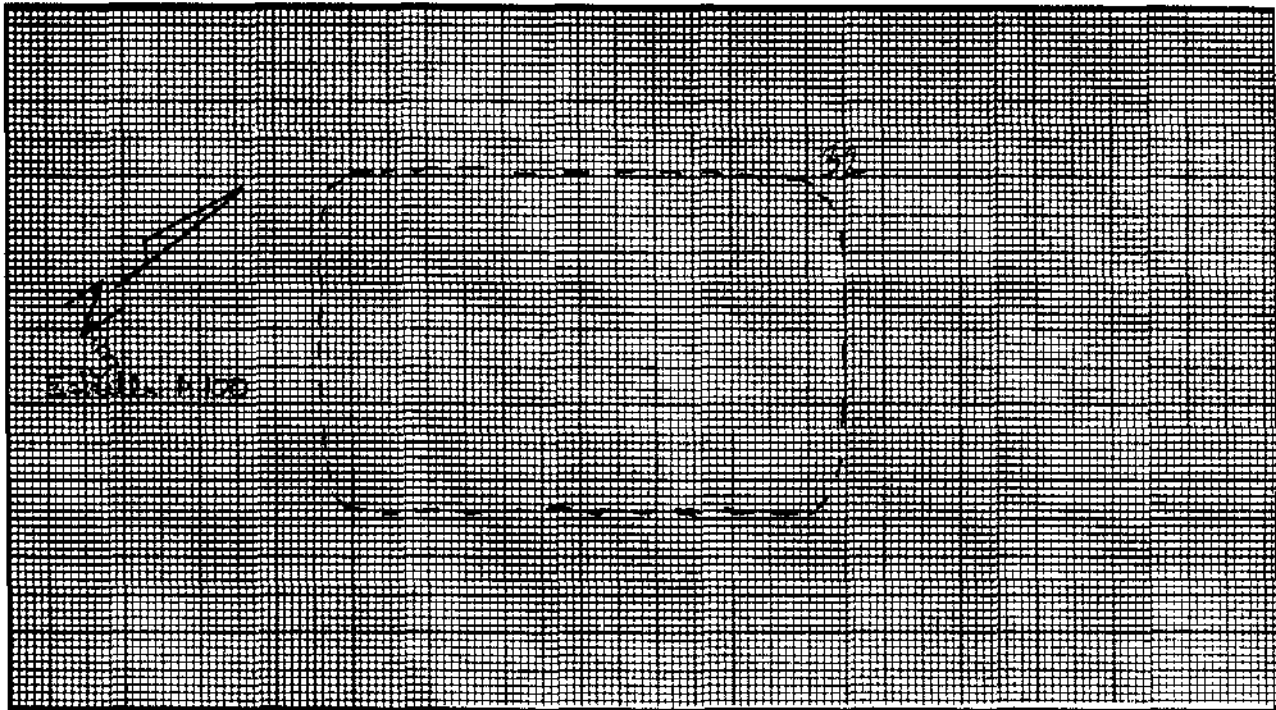


FICHE DESCRIPTIVE DES STRUCTURES D'HABITATION

NO. DE LA STRUCTURE: 32 APPARTENANCE CULTURELLE: eurocanadienne
 TYPE: bâtiment DIMENSIONS INTERNES (m): 4,5 x 6,0
 FORME: rectangulaire ORIENTATION: NE-SO ETAT: intact
 DESCRIPTION: caractérisée par un alignement de pierres anguleuses distri-
buées régulièrement en périphérie et partiellement enfouies
 LOCALISATION: dans la portion sud du site

AMENAGEMENTS INTERNES

TYPE	DIMENSIONS (m)	ORIENTATION
_____	_____	_____
_____	_____	_____
_____	_____	_____
_____	_____	_____



VESTIGES RECUEILLIS: aucun

PRELEVEMENTS: aucun

REMARQUES: aucune

PHOTOS: C8604-4:35; NB8604-4:37

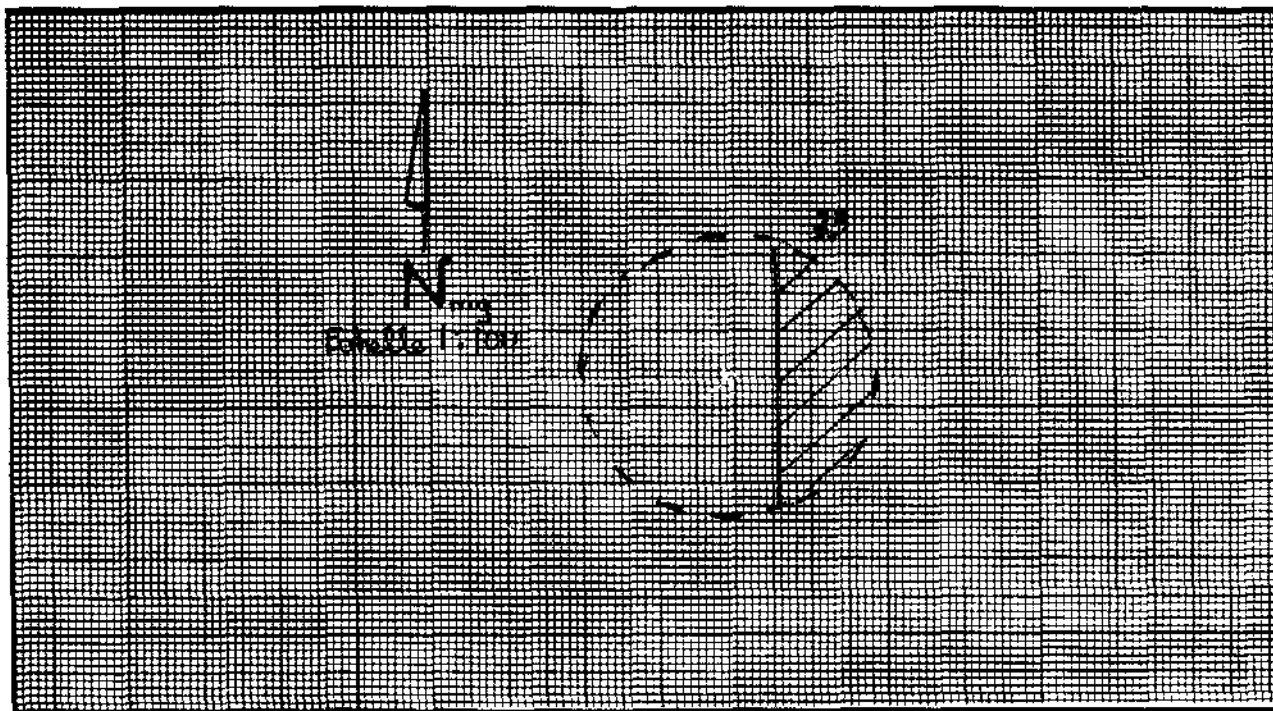


FICHE DESCRIPTIVE DES STRUCTURES D'HABITATION

NO. DE LA STRUCTURE: 33 APPARTENANCE CULTURELLE: Néoesquimaude historique
 TYPE: cercle de tente DIMENSIONS INTERNES (m): 3,7 dia.
 FORME: circulaire ORIENTATION: - ETAT: intact
 DESCRIPTION: définie par un pourtour de pierres plates et anguleuses ir-
régulièrement distribuées et partiellement enfouies dans le sol
 LOCALISATION: dans la portion sud du site

AMENAGEMENTS INTERNES

TYPE	DIMENSIONS (m)	ORIENTATION
<u>plateforme de couchage</u>	<u>1,2 x 3,2</u>	



VESTIGES RECUEILLIS: aucun

PRELEVEMENTS: aucun

REMARQUES: aucune

PHOTOS: C8604-4:36; NB8604-5:2

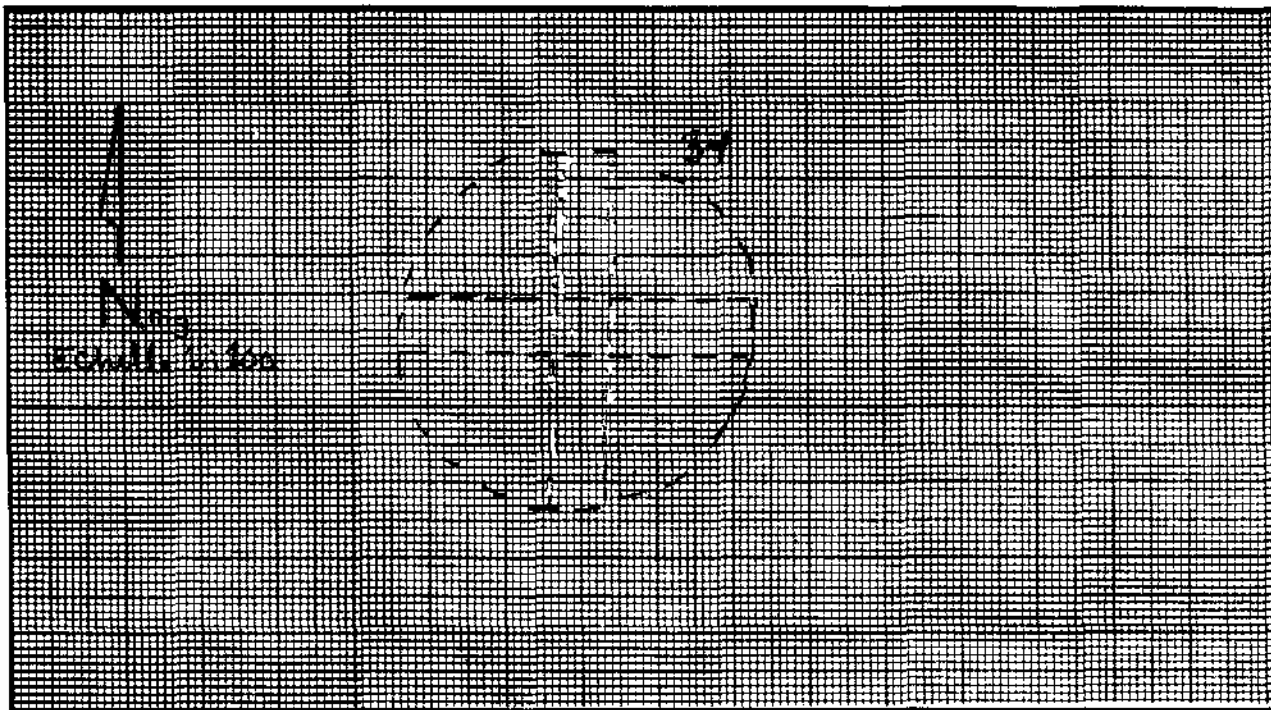


FICHE DESCRIPTIVE DES STRUCTURES D'HABITATION

NO. DE LA STRUCTURE: 34 APPARTENANCE CULTURELLE: Néoesquimaude historique
 TYPE: cercle de tente DIMENSIONS INTERNES (m): 4,7 dia.
 FORME: circulaire ORIENTATION: - ETAT: intact
 DESCRIPTION: définie par un pourtour de pierres plates et anguleuses ir-
régulièrement distribuées et partiellement enfouies
 LOCALISATION: dans la portion sud du site

AMENAGEMENTS INTERNES

TYPE	DIMENSIONS (m)	ORIENTATION
<u>division axiale</u>	<u>4,5 longueur</u>	
	<u>0,7 largeur</u>	



VESTIGES RECUEILLIS: aucun

PRELEVEMENTS: aucun

REMARQUES: aucune

PHOTOS: C8604-4:37; NB8604-5:3

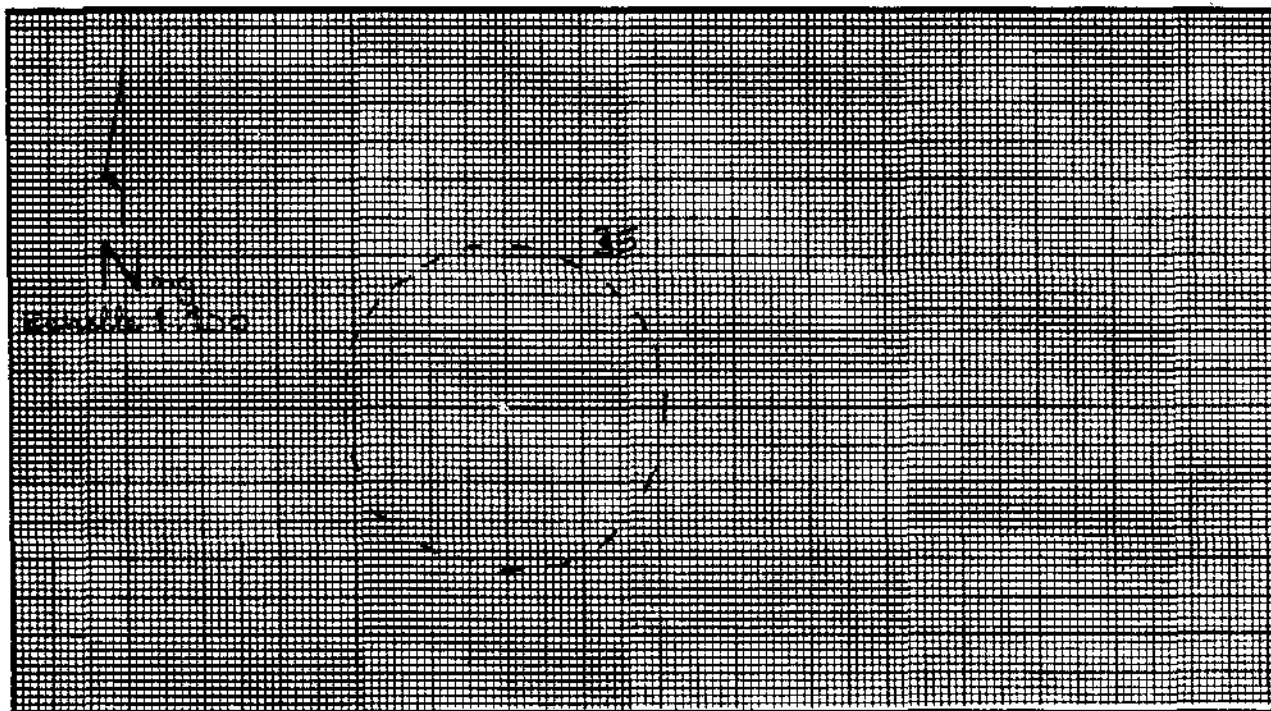


FICHE DESCRIPTIVE DES STRUCTURES D'HABITATION

NO. DE LA STRUCTURE: 35 APPARTENANCE CULTURELLE: Néoesquimaude historique
 TYPE: cercle de tente DIMENSIONS INTERNES (m): 4,0 dia.
 FORME: circulaire ORIENTATION: - ETAT: intact
 DESCRIPTION: définie par un pourtour de petites pierres arrondies distri-
buées à intervalles réguliers et partiellement enfouies
 LOCALISATION: dans la portion sud du site

AMENAGEMENTS INTERNES

TYPE	DIMENSIONS (m)	ORIENTATION
_____	_____	_____
_____	_____	_____
_____	_____	_____
_____	_____	_____



VESTIGES RECUEILLIS: aucun

PRELEVEMENTS: aucun

REMARQUES: aucune

PHOTOS: C8604-5:1A; NB8604-5:4

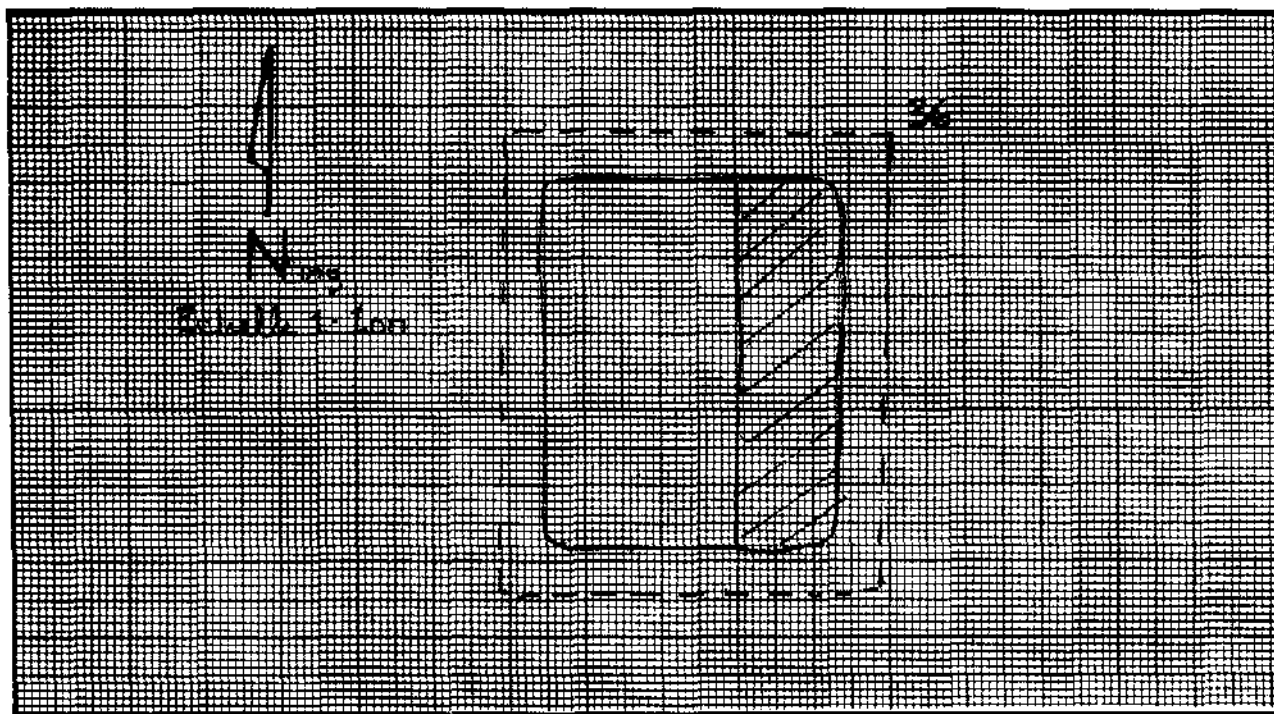


FICHE DESCRIPTIVE DES STRUCTURES D'HABITATION

NO. DE LA STRUCTURE: 36 APPARTENANCE CULTURELLE: eurocanadienneTYPE: bâtiment DIMENSIONS INTERNES (m): 5,0 x 6,0FORME: rectangulaire ORIENTATION: N-S ETAT: intactDESCRIPTION: définie par un bourrelet surélevé de 0,7 m. composé de pierres anguleuses placées en périphérie et partiellement couvertes par la végétationLOCALISATION: dans la portion sud du site

AMENAGEMENTS INTERNES

TYPE	DIMENSIONS (m)	ORIENTATION
<u>plateforme</u>	<u>2,0 x 5,0</u>	

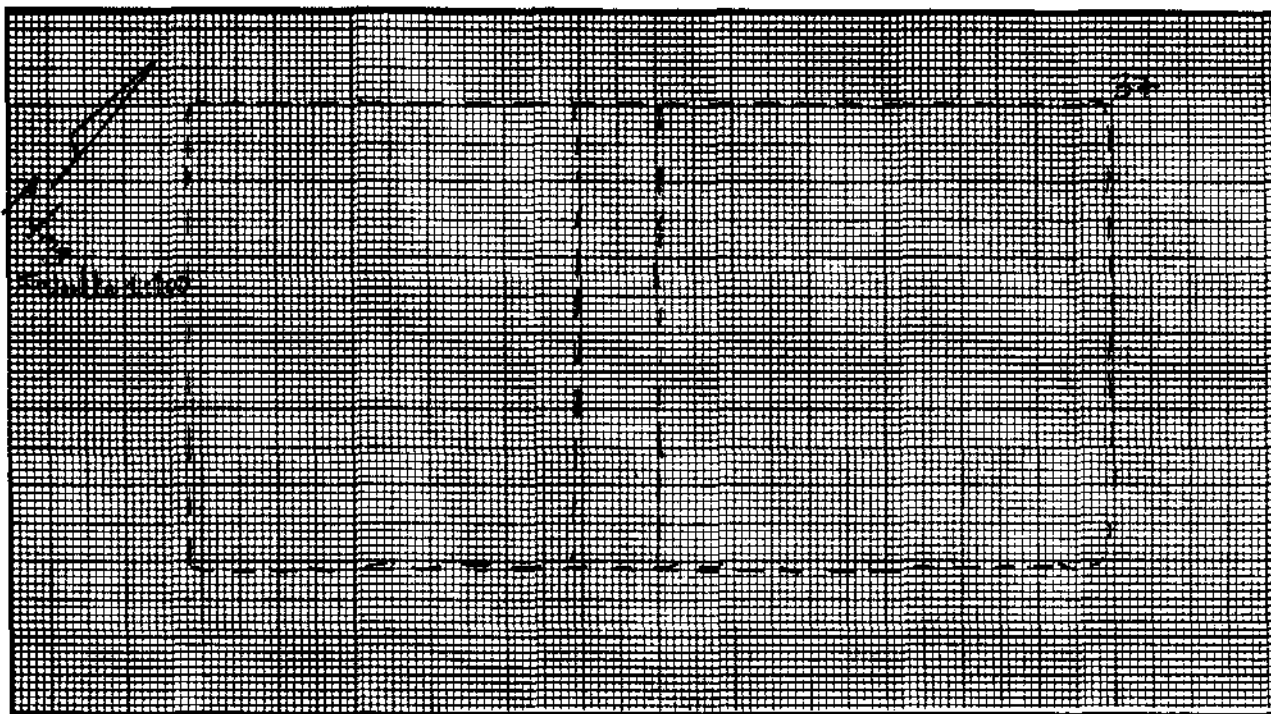
VESTIGES RECUEILLIS: aucunPRELEVEMENTS: aucunREMARQUES: aucunePHOTOS: C8604-5:2A; NB8604-5:5

FICHE DESCRIPTIVE DES STRUCTURES D'HABITATION

NO. DE LA STRUCTURE: 37 APPARTENANCE CULTURELLE: eurocanadienne
 TYPE: bâtiment DIMENSIONS INTERNES (m): 6,0 x 12,0
 FORME: rectangulaire ORIENTATION: NE-SO ETAT: intact
 DESCRIPTION: caractérisée par un bourrelet de 0,4 m. représentant le
muret de fondation partiellement couvert par la végétation
 LOCALISATION: dans la portion sud du site

AMENAGEMENTS INTERNES

TYPE	DIMENSIONS (m)	ORIENTATION
<u>division axiale</u>	<u>6,0m transversalement</u> <u>1,0 de largeur</u>	<u>SE-NW</u>



VESTIGES RECUEILLIS: aucun

PRELEVEMENTS: aucun

REMARQUES: aucune

PHOTOS: C8604-5:3A; NB8604-5:6

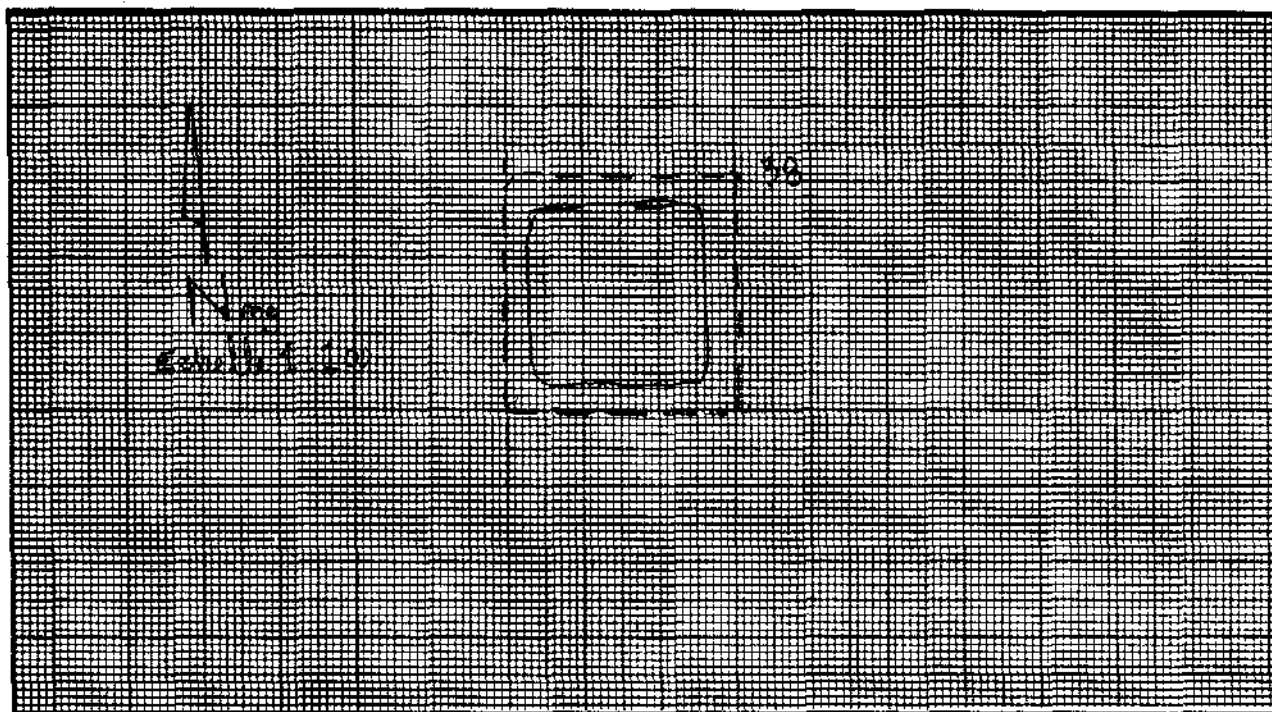


FICHE DESCRIPTIVE DES STRUCTURES D'HABITATION

NO. DE LA STRUCTURE: 38 APPARTENANCE CULTURELLE: indéterminée
 TYPE: bâtiment DIMENSIONS INTERNES (m): 3,0 x 3,0
 FORME: carrée ORIENTATION: - ETAT: intact
 DESCRIPTION: caractérisée par un bourrelet de 0,4 m. de hauteur représentant le muret de fondation situé en périphérie et couvert par la végétation
 LOCALISATION: dans la portion sud du site

AMENAGEMENTS INTERNES

TYPE	DIMENSIONS (m)	ORIENTATION
_____	_____	_____
_____	_____	_____
_____	_____	_____
_____	_____	_____



VESTIGES RECUEILLIS: aucun

PRELEVEMENTS: aucun

REMARQUES: aucune

PHOTOS: C8604-5:4A; NB8604-5:7




FICHE DESCRIPTIVE DES STRUCTURES D'HABITATION

NO. DE LA STRUCTURE: 39 APPARTENANCE CULTURELLE: eurocanadienne
 TYPE: bâtiment DIMENSIONS INTERNES (m): 5,0 x 10,0
 FORME: rectangulaire ORIENTATION: N-S ETAT: intact
 DESCRIPTION: définie par un bourrelet de 0,2 m., plus prononcé du côté ouest représentant le muret de fondation, situé en périphérie
 LOCALISATION: dans la portion sud du site

AMENAGEMENTS INTERNES

TYPE	DIMENSIONS (m)	ORIENTATION
_____	_____	_____
_____	_____	_____
_____	_____	_____
_____	_____	_____



VESTIGES RECUEILLIS: aucun

PRELEVEMENTS: aucun

REMARQUES: quelques pierres plates se trouvent dispersées à l'intérieur de la structure

PHOTOS: C8604-5:5A; NB8604-5:8

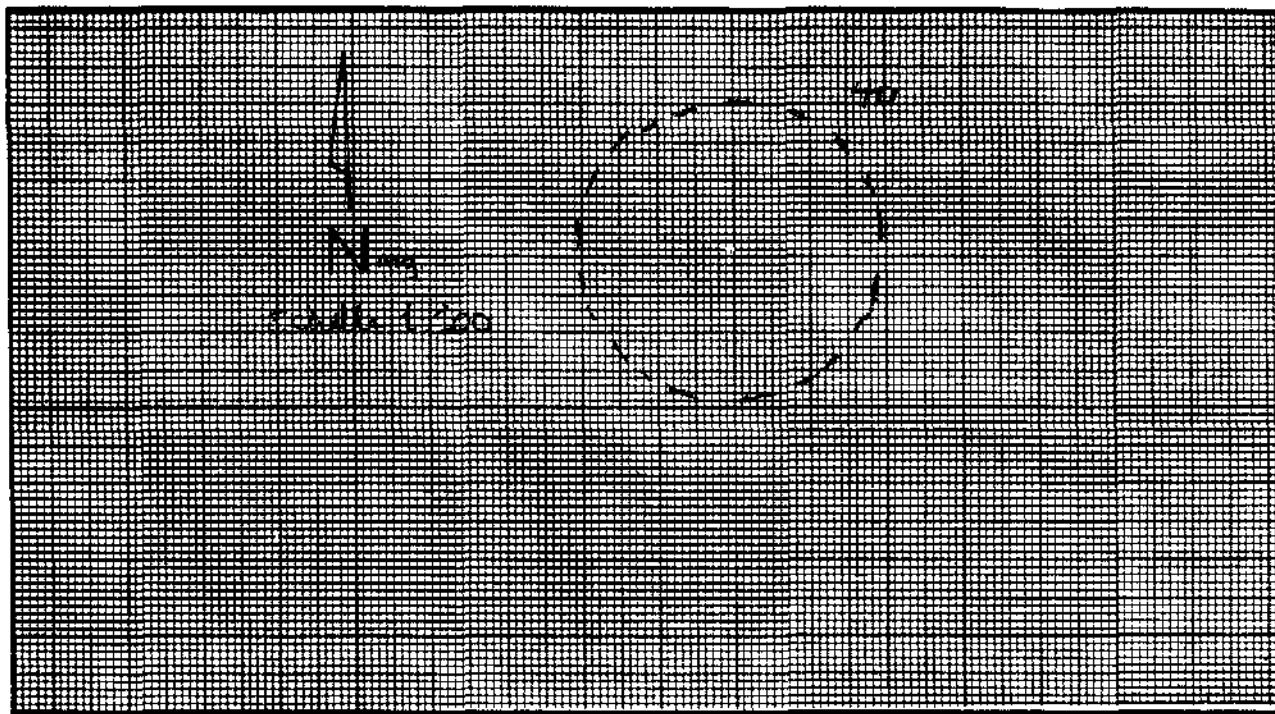


FICHE DESCRIPTIVE DES STRUCTURES D'HABITATION

NO. DE LA STRUCTURE: 40 APPARTENANCE CULTURELLE: Néoesquimaude historiqueTYPE: cercle de tente DIMENSIONS INTERNES (m): 4,0 dia.FORME: circulaire ORIENTATION: - ETAT: intactDESCRIPTION: définie par des pierres plates et anguleuses distribuées à intervalles réguliers en périphérie et posées sur la végétation de surfaceLOCALISATION: dans la portion sud du site

AMENAGEMENTS INTERNES

TYPE	DIMENSIONS (m)	ORIENTATION


VESTIGES RECUEILLIS: aucunPRELEVEMENTS: aucunREMARQUES: s'apparente à la structure 41PHOTOS: C8604-5:6A; NB8604-5:9

FICHE DESCRIPTIVE DES STRUCTURES D'HABITATION

NO. DE LA STRUCTURE: 41 APPARTENANCE CULTURELLE: Néoesquimaude historique
 TYPE: cercle de tente DIMENSIONS INTERNES (m): 3,2 dia.
 FORME: circulaire ORIENTATION: - ETAT: intact
 DESCRIPTION: définie par des pierres plates et anguleuses distribuées à intervalles réguliers et partiellement enfouies
 LOCALISATION: à l'extrémité sud du site

AMENAGEMENTS INTERNES

TYPE	DIMENSIONS (m)	ORIENTATION



VESTIGES RECUEILLIS: aucun

PRELEVEMENTS: aucun

REMARQUES: s'apparente à la structure 41

PHOTOS: C8604-5:7A; NB8604-5:10



SITE JjEx-9

FICHE DESCRIPTIVE DES AMENAGEMENTS PARTICULIERS

<u>NO.</u>	<u>TYPE</u>	<u>DIMENSIONS (m)</u>	<u>LIAISONS PHYSIQUES</u>	<u>PHOTOS</u>
I	indéterminé	1,0 x 10,0	aucune	C8604-4:33 NB8604-4:35



Institut Culturel Avataq


FICHE SONDAGE

NO. DU SONDAGE: 1 DIMENSIONS: 50 x50 cm PROFONDEUR: 15 cmLOCALISATION: à proximité de la structure 3VESTIGES RECUEILLIS: 1 outil en métalTRACES D'OCCUPATION: aucunePRELEVEMENTS: aucun

STRATIGRAPHIE

COUCHE	DESCRIPTION	EPAISSEUR (X)
I	mousses et sphaignes	5 cm
II	humus noir	2 cm
III	sable marin	5 cm
IV	sable et gravier	

PROFIL DE SOL


MUR: Nord ECH: 1:10

LEGENDE:

	couche I
	couche II
	couche III
	couche IV
	limite inférieure du sondage

REMARQUES: profil stratigraphique relativement homogène
d'un puits à un autrePHOTOS: aucune

LOCALISATION DES VESTIGES

COUCHE: II ECH: 1:10

LEGENDE:

	outil en métal
--	----------------




FICHE SONDAGE

NO. DU SONDAGE: 2 DIMENSIONS: 50 x 50 cm PROFONDEUR: 15 cmLOCALISATION: à proximité de la structure 29VESTIGES RECUEILLIS: 1 outil en métalTRACES D'OCCUPATION: aucunePRELEVEMENTS: aucun

STRATIGRAPHIE

COUCHE	DESCRIPTION	EPAISSEUR (X)
I	mousses et sphaignes	6 cm
II	humus	3 cm
III	sable marin	5 cm
IV	sable et gravier	

PROFIL DE SOL


MUR: Nord ECH.: 1:10

LEGENDE:

	couche I
	couche II
	couche III
	couche IV
	--- limite inférieure du sondage

REMARQUES: profil stratigraphique relativement homogène
d'un puits à un autrePHOTOS: aucun

LOCALISATION DES VESTIGES

COUCHE: II ECH.: 1:10

LEGENDE:

	outil en métal




FICHE SONDAGE

NO. DU SONDAGE: 3 DIMENSIONS: 50 x 50 cm PROFONDEUR: 15 cmLOCALISATION: à l'intérieur de la structure 39VESTIGES RECUEILLIS: 1 outil en métal, 3 clous, 11 fragments de métal,
19 fragments de verreTRACES D'OCCUPATION: aucunePRELEVEMENTS: aucun

STRATIGRAPHIE

COUCHE	DESCRIPTION	EPAISSEUR (X)
I	mousses et sphaignes	6 cm
II	humus noir	3 cm
III	sable marin	4 cm
IV	sable et gravier	

PROFIL DE SOL


MUR: Nord ECH: 1:10

LEGENDE:

	couche I
	couche II
	couche III
	couche IV

- - - - limite inférieure
du sondageREMARQUES: profil stratigraphique relativement homogène
d'un puits à un autrePHOTOS: aucune

LOCALISATION DES VESTIGES

COUCHE: II ECH: 1:10

LEGENDE:

	outil en métal
	clou
	fragment de métal
	fragment de verre



FICHE DESCRIPTIVE DE L'ENVIRONNEMENT

LOCALISATION DU SITE

COORDONNEES GEOG.: 61°35'59"N 71°56'04"O PLAN D'EAU: lac sans nom
 COORDONNEES U.T.M.: 19VCU443329 DISTANCE/RIVE: 50-250 m
 CARTE: 25E/12-0 ECH.: 1:50 000 ALTITUDE/PLAN D'EAU: 4,0-7,0 m
 PHOTO-AERIENNE: - ECH.: - ALTITUDE/MER: 33,0-37,5 m
 LOCALISATION INFORMELLE: se trouve à 1,5 km. à l'est du village de Kangiq-
 sujuaq dans une vallée d'épanchement, à 100 m. au nord-ouest d'un
 lac

MORPHO-SEDIMENTOLOGIE

DEPOTS DE SURFACE: sables et graviers, blocs erratiques
 MORPHOLOGIE: vallée d'épanchement glaciaire
 RELIEF: régulier DRAINAGE: bon

COUVERT VEGETAL

ESPECES DOMINANTES: mousses et sphaignes
 ESPECES SECONDAIRES: bleuets
 ETENDUE: irrégulière

NATURE DE L'INTERVENTION

Phase II (inventaire) des recherches archéologiques du projet de
 réfection des infrastructures aéroportuaires nordiques

REMARQUES

l'environnement a quelque peu été perturbé par la présence d'un
 chemin d'accès et par le déplacement continu de véhicules
 à trois roues.

REFERENCES Carnet de notes

PHOTOS DU MILIEU C8604-6:15,16,17,18,19,20; NB8604-6:14,15,16,17,18,
 19

RECEPTEUR(S)

DATE 20-08-86

Luc Litwinionek



Institut Culturel Avataq

FICHE DESCRIPTIVE DU SITE

SITE JjEx-10

TOPONYME INUIT _____

DONNEES D'OCCUPATION

APPARTENANCE CULTURELLE: Dorsétienne et néoesquimaude historique

CHRONOLOGIE ESTIMEE: indéterminée

DIMENSIONS MAX. (m): 250 x 250 SUPERFICIE TOTALE (m²): 25 000

REPARTITION DE L'ESPACE SITE: 3 différentes aires regroupant des cercles de tente; une à l'est, une à l'ouest et une autre au nord-est

TRACES ET VESTIGES D'OCCUPATION OBSERVES

STRUCTURES D'HABITATION: 26 cercles de tente

AUTRES AMENAGEMENTS: 11 caches en pierres

VESTIGES LITHIQUES: aucun

AUTRES VESTIGES: aucun

ECHANTILLONNAGE

TECHNIQUES: 34 puits de sondage de 50 x 50 cm.

VESTIGES RECUEILLIS: aucun

PRELEVEMENTS: aucun

ETAT DU SITE

INTEGRITE: partielle

NATURE DE LA PERTURBATION: chemin d'accès, traces de véhicules trois-roues

REMARQUES

RECOMMANDATIONS se limiter à utiliser uniquement le chemin existant comme route d'accès au lac.

PHOTOS C8604-6:15,16,17,18,19,20; NB8604-6:14,15,16,17,18,19

NO. DU PLAN 8604-008




Institut Culturel Avataq

FICHE DESCRIPTIVE DES STRUCTURES D'HABITATION

NO. DE LA STRUCTURE: 1 APPARTENANCE CULTURELLE: Dorsétienne
 TYPE: cercle de tente DIMENSIONS INTERNES (m): 2,7 x 3,0
 FORME: ovale ORIENTATION: N-S ETAT: intact
 DESCRIPTION: définie par un pourtour de pierres arrondies de grosseur moyenne placées à intervalles réguliers et partiellement enfouies
 LOCALISATION: dans la portion sud-est du site

AMENAGEMENTS INTERNES

TYPE	DIMENSIONS (m)	ORIENTATION
_____	_____	_____
_____	_____	_____
_____	_____	_____
_____	_____	_____



VESTIGES RECUEILLIS: aucun

PRELEVEMENTS: aucun

REMARQUES: quelques pierres sont dispersées à l'intérieur de la structure

PHOTOS: C8604-5:19A; NB8604-5:22




FICHE DESCRIPTIVE DES STRUCTURES D'HABITATION

NO. DE LA STRUCTURE: 2 APPARTENANCE CULTURELLE: Dorsétienne
 TYPE: cercle de tente DIMENSIONS INTERNES (m): 3,0 x 3,4
 FORME: ovale ORIENTATION: NO-SE ETAT: intact

DESCRIPTION: définie par un alignement de pierres arrondies de grosseurs variées placées à intervalles réguliers en périphérie et partiellement
 LOCALISATION: dans la portion sud-est du site enfouies

AMENAGEMENTS INTERNES

TYPE	DIMENSIONS (m)	ORIENTATION
_____	_____	_____
_____	_____	_____
_____	_____	_____
_____	_____	_____



VESTIGES RECUEILLIS: aucun

PRELEVEMENTS: aucun

REMARQUES: aucune

PHOTOS: C8604-5:20A; NB8604-5:23




FICHE DESCRIPTIVE DES STRUCTURES D'HABITATION

NO. DE LA STRUCTURE: 3 APPARTENANCE CULTURELLE: Dorsétienne
 TYPE: cercle de tente DIMENSIONS INTERNES (m): 3,0 x 3,4
 FORME: ovale ORIENTATION: NO-SE ETAT: intact
 DESCRIPTION: définie par un pourtour de grosses pierres anguleuses placées à intervalles réguliers et partiellement enfouies dans le sol
 LOCALISATION: dans la portion sud-est du site

AMENAGEMENTS INTERNES

TYPE	DIMENSIONS (m)	ORIENTATION
_____	_____	_____
_____	_____	_____
_____	_____	_____
_____	_____	_____

(voir fiche précédente)


VESTIGES RECUEILLIS: aucunPRELEVEMENTS: aucunREMARQUES: aucunePHOTOS: C8604-5:21A; NB8604-5:24

FICHE DESCRIPTIVE DES STRUCTURES D'HABITATION

NO. DE LA STRUCTURE: 4 APPARTENANCE CULTURELLE: Dorsétienne
 TYPE: cercle de tente DIMENSIONS INTERNES (m): 2,5 x 3,0
 FORME: ovale ORIENTATION: N-S ETAT: intact
 DESCRIPTION: définie par un pourtour de grosses pierres anguleuses
disposées à intervalles réguliers et partiellement enfouies
 LOCALISATION: à l'extrémité est du site

AMENAGEMENTS INTERNES

TYPE	DIMENSIONS (m)	ORIENTATION
_____	_____	_____
_____	_____	_____
_____	_____	_____
_____	_____	_____



VESTIGES RECUEILLIS: aucun

PRELEVEMENTS: aucun

REMARQUES: aucune

PHOTOS: C8604-5:22A; NB8604-5:25




FICHE DESCRIPTIVE DES STRUCTURES D'HABITATION

NO. DE LA STRUCTURE: 5 APPARTENANCE CULTURELLE: indéterminée
 TYPE: cercle de tente DIMENSIONS INTERNES (m): 4,5 dia.
 FORME: circulaire ORIENTATION: - ETAT: intact
 DESCRIPTION: définie par des pierres anguleuses disposées sur la végétation à intervalles réguliers en périphérie de la structure
 LOCALISATION: dans la portion sud-est du site

AMENAGEMENTS INTERNES

TYPE	DIMENSIONS (m)	ORIENTATION
_____	_____	_____
_____	_____	_____
_____	_____	_____
_____	_____	_____



VESTIGES RECUEILLIS: aucun

PRELEVEMENTS: aucun

REMARQUES: s'apparente aux structures 7 et 8

PHOTOS: C8604-5:23A; NB8604-5:26

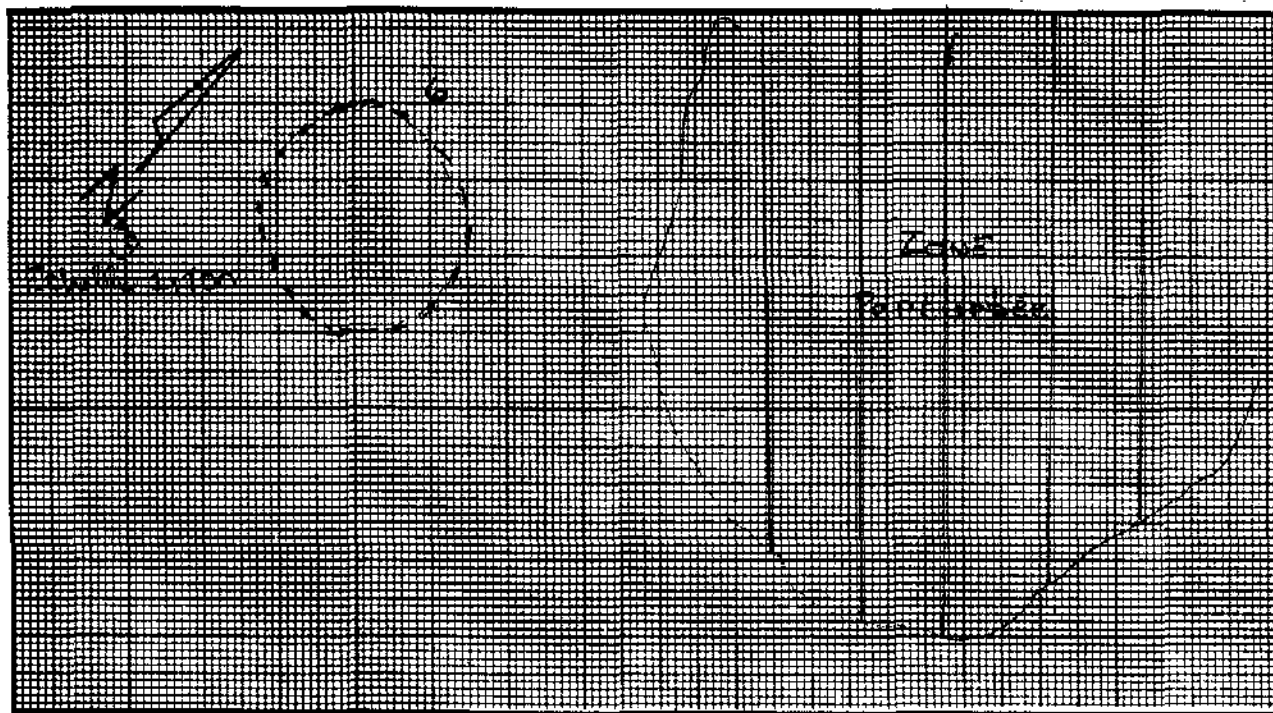


FICHE DESCRIPTIVE DES STRUCTURES D'HABITATION

NO. DE LA STRUCTURE: 6 APPARTENANCE CULTURELLE: Dorsétienne
 TYPE: cercle de tente DIMENSIONS INTERNES (m): 2,7 x 3,0
 FORME: ovale ORIENTATION: N-S ETAT: intact
 DESCRIPTION: définie par un pourtour de pierres plates et anguleuses
distribuées irrégulièrement et partiellement enfouies dans le sol
 LOCALISATION: dans la portion centre-sud du site à proximité d'une zone
perturbée

AMENAGEMENTS INTERNES

TYPE	DIMENSIONS (m)	ORIENTATION
_____	_____	_____
_____	_____	_____
_____	_____	_____
_____	_____	_____



VESTIGES RECUEILLIS: aucun

PRELEVEMENTS: aucun

REMARQUES: aucune

PHOTOS: C8604-5:24A; NB8604-5:27




FICHE DESCRIPTIVE DES STRUCTURES D'HABITATION

NO. DE LA STRUCTURE: 7 APPARTENANCE CULTURELLE: Néoesquimaude historique
 TYPE: cercle de tente DIMENSIONS INTERNES (m): 5,5 dia.
 FORME: circulaire ORIENTATION: - ETAT: intact
 DESCRIPTION: définie par un pourtour de pierres anguleuses de grosseurs variées distribuées à intervalles réguliers et posées sur la végétation
 LOCALISATION: dans la portion centre-sud du site de surface

AMENAGEMENTS INTERNES

TYPE	DIMENSIONS (m)	ORIENTATION
<u>plateforme de couchage</u>	<u>1,5 x 5,5</u>	<u>E-O</u>



VESTIGES RECUEILLIS: aucun

PRELEVEMENTS: aucun

REMARQUES: s'apparente aux structures 5 et 8

PHOTOS: C8604-5:25A; NB8604-5:28

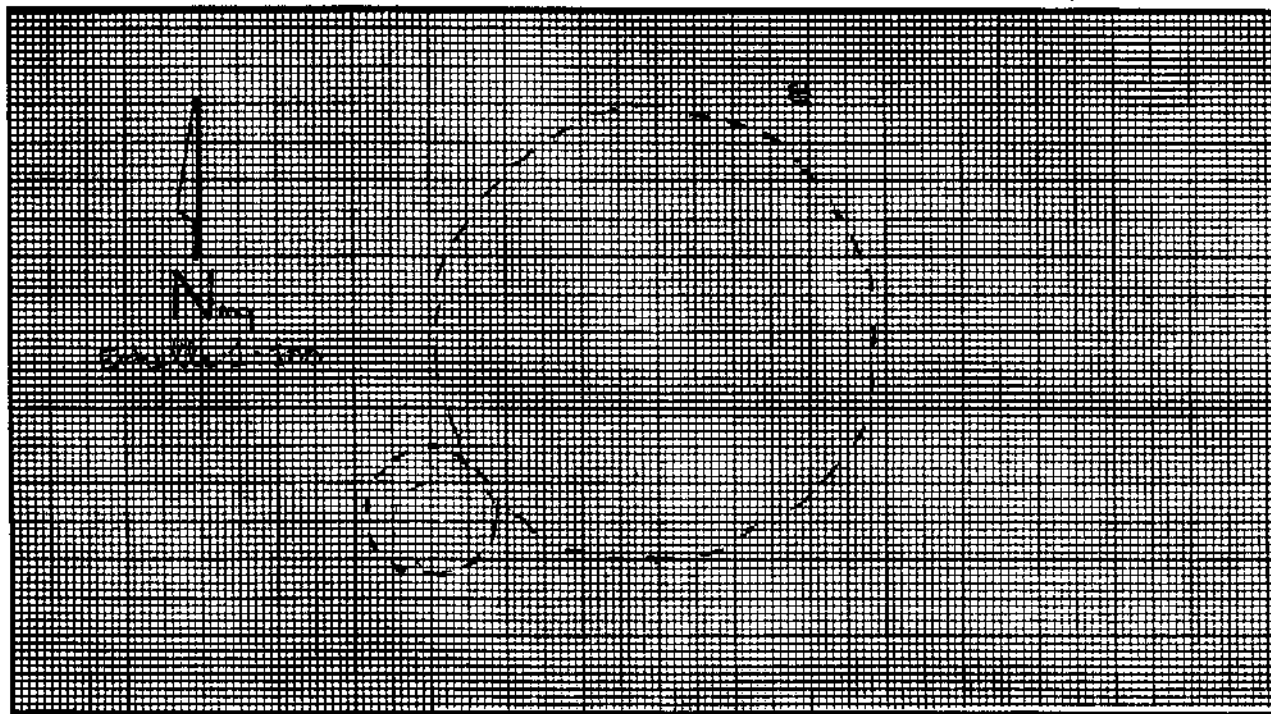


FICHE DESCRIPTIVE DES STRUCTURES D'HABITATION

NO. DE LA STRUCTURE: 8 APPARTENANCE CULTURELLE: Néoesquimaude historique
 TYPE: cercle de tente DIMENSIONS INTERNES (m): 5,8 dia.
 FORME: circulaire ORIENTATION: - ETAT: intact
 DESCRIPTION: caractérisée par un pourtour de pierres anguleuses de gros-
 seurs variées dispersées irrégulièrement sur la végétation
 LOCALISATION: dans la portion centre-sud du site

AMENAGEMENTS INTERNES

TYPE	DIMENSIONS (m)	ORIENTATION
_____	_____	_____
_____	_____	_____
_____	_____	_____
_____	_____	_____



VESTIGES RECUEILLIS: aucun

PRELEVEMENTS: aucun

REMARQUES: Petit cercle de pierres dans le coin sud-ouest de la
 structure mesurant 1,5 m. de diamètre

PHOTOS: C8604-5:26A; NB8604-5:29




FICHE DESCRIPTIVE DES STRUCTURES D'HABITATION

NO. DE LA STRUCTURE: 9 APPARTENANCE CULTURELLE: Dorsétienne
 TYPE: cercle de tente DIMENSIONS INTERNES (m): 3,0 x 3,2
 FORME: ovale ORIENTATION: NO-SE ETAT: intact
 DESCRIPTION: définie par des pierres plates et anguleuses irrégulière-
ment distribuées en périphérie sur le cravier
 LOCALISATION: à l'extrémité sud-ouest du site à proximité du bord de
 la terrasse

AMENAGEMENTS INTERNES

TYPE	DIMENSIONS (m)	ORIENTATION
_____	_____	_____
_____	_____	_____
_____	_____	_____
_____	_____	_____



VESTIGES RECUEILLIS: aucun

PRELEVEMENTS: aucun

REMARQUES: quelques pierres sont dispersées à l'intérieur et à
l'extérieur de la structure

PHOTOS: C8604-5:27A; NB8604-5:30




FICHE DESCRIPTIVE DES STRUCTURES D'HABITATION

NO. DE LA STRUCTURE: 10 APPARTENANCE CULTURELLE: Dorsétienne
 TYPE: cercle de tente DIMENSIONS INTERNES (m): 3,0 x 3,2
 FORME: ovale ORIENTATION: E-O ETAT: intact
 DESCRIPTION: définie par un pourtour de pierres arrondies de grosseurs variées placées à intervalles réguliers et partiellement enfouies
 LOCALISATION: dans la portion centre-ouest du site à proximité du chemin d'accès

AMENAGEMENTS INTERNES

TYPE	DIMENSIONS (m)	ORIENTATION
<u>aménagement axial</u>	<u>0,8 x 3,2</u>	<u>NO-SE</u>



VESTIGES RECUEILLIS: aucun

PRELEVEMENTS: aucun

REMARQUES: s'apparente à la structure 11

PHOTOS: C8604-5:29A; NB 8604-5:32

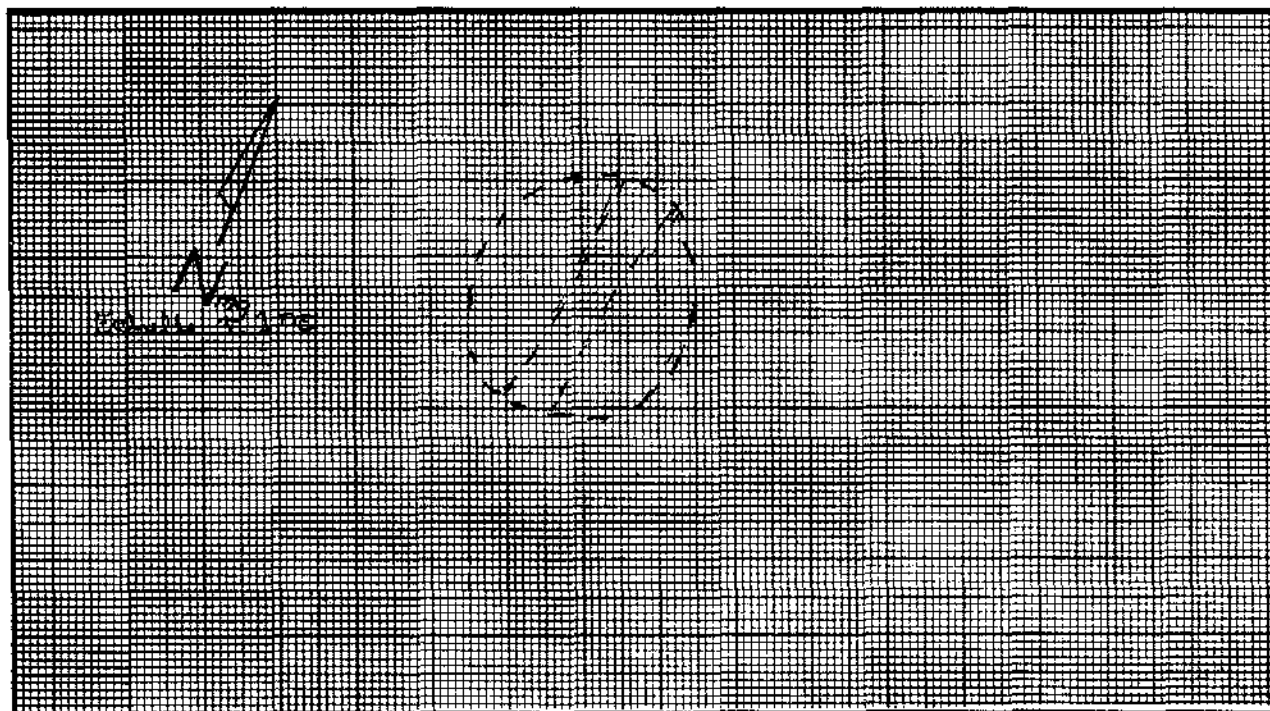


FICHE DESCRIPTIVE DES STRUCTURES D'HABITATION

NO. DE LA STRUCTURE: 11 APPARTENANCE CULTURELLE: Dorsétienne
 TYPE: cercle de tente DIMENSIONS INTERNES (m): 2,7 x 3,0
 FORME: ovale ORIENTATION: N-S ETAT: intact
 DESCRIPTION: définie par des pierres arrondies de grosseurs variées dis-
posées irrégulièrement en périphérie et partiellement enfouies
 LOCALISATION: dans la portion ouest du site

AMENAGEMENTS INTERNES

TYPE	DIMENSIONS (m)	ORIENTATION
<u>aménagement axial</u>	<u>0,7 x 3,0</u>	<u>N-S</u>



VESTIGES RECUEILLIS: aucun

PRELEVEMENTS: aucun

REMARQUES: s'apparente à la structure 10

PHOTOS: C8604-5:30A; NB8604-5:33

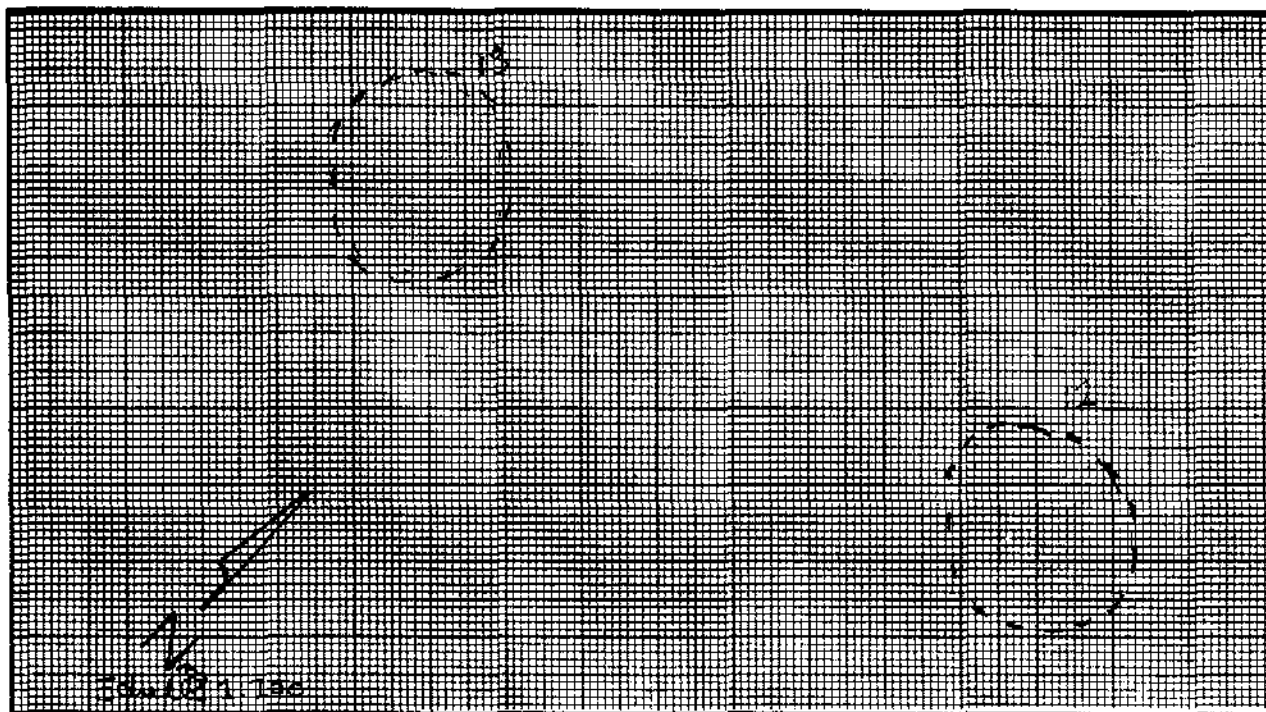


FICHE DESCRIPTIVE DES STRUCTURES D'HABITATION

NO. DE LA STRUCTURE: 12 APPARTENANCE CULTURELLE: dorsétienne
 TYPE: cercle de tente DIMENSIONS INTERNES (m): 3,0 x 3,2
 FORME: ovale ORIENTATION: E-O ETAT: intact
 DESCRIPTION: définie par des pierres arrondies distribuées irrégulièrement en périphérie et partiellement enfouies dans le sol
 LOCALISATION: dans la portion ouest du site

AMENAGEMENTS INTERNES

TYPE	DIMENSIONS (m)	ORIENTATION
_____	_____	_____
_____	_____	_____
_____	_____	_____
_____	_____	_____



VESTIGES RECUEILLIS: aucun

PRELEVEMENTS: aucun

REMARQUES: aucune

PHOTOS: C8604-5:31A; NB8604-5:34




FICHE DESCRIPTIVE DES STRUCTURES D'HABITATION

NO. DE LA STRUCTURE: 13 APPARTENANCE CULTURELLE: Dorsétienne
 TYPE: cercle de tente DIMENSIONS INTERNES (m): 3,2 x 3,5
 FORME: ovale ORIENTATION: NO-SE ETAT: intact
 DESCRIPTION: définie par un pourtour de pierres anguleuses de grosseurs variées irrégulièrement distribuées et partiellement enfouies
 LOCALISATION: dans la portion ouest du site

AMENAGEMENTS INTERNES

TYPE	DIMENSIONS (m)	ORIENTATION
_____	_____	_____
_____	_____	_____
_____	_____	_____
_____	_____	_____

(voir fiche précédente)


VESTIGES RECUEILLIS: aucunPRELEVEMENTS: aucunREMARQUES: aucunePHOTOS: C8604-5:32A; NB8604-5:35

FICHE DESCRIPTIVE DES STRUCTURES D'HABITATION

NO. DE LA STRUCTURE: 14 APPARTENANCE CULTURELLE: Dorsétienne
 TYPE: cercle de tente DIMENSIONS INTERNES (m): 3,0 x 3,2
 FORME: ovale ORIENTATION: E-O ETAT: intact
 DESCRIPTION: caractérisée par un pourtour de pierres arrondies de grosseurs variées dispersées irrégulièrement et partiellement enfouies dans le sol
 LOCALISATION: à l'extrémité ouest du site

AMENAGEMENTS INTERNES

TYPE	DIMENSIONS (m)	ORIENTATION
_____	_____	_____
_____	_____	_____
_____	_____	_____
_____	_____	_____



VESTIGES RECUEILLIS: aucun

PRELEVEMENTS: aucun

REMARQUES: aucune

PHOTOS: C8604-5:33A; NB8604-5:36




FICHE DESCRIPTIVE DES STRUCTURES D'HABITATION

NO. DE LA STRUCTURE: 15 APPARTENANCE CULTURELLE: Dorsétienne
 TYPE: cercle de tente DIMENSIONS INTERNES (m): 3,0 x 3,5
 FORME: ovale ORIENTATION: SO-NE ETAT: intact
 DESCRIPTION: définie par des grosses pierres anguleuses distribuées ir-
 régulièrement en périphérie et partiellement enfouies dans le sol
 LOCALISATION: à l'extrémité ouest du site

AMENAGEMENTS INTERNES

TYPE	DIMENSIONS (m)	ORIENTATION
_____	_____	_____
_____	_____	_____
_____	_____	_____
_____	_____	_____



VESTIGES RECUEILLIS: aucun

PRELEVEMENTS: aucun

REMARQUES: quelques pierres formant le pourtour sont en position
redressée

PHOTOS: C8604-5:35A

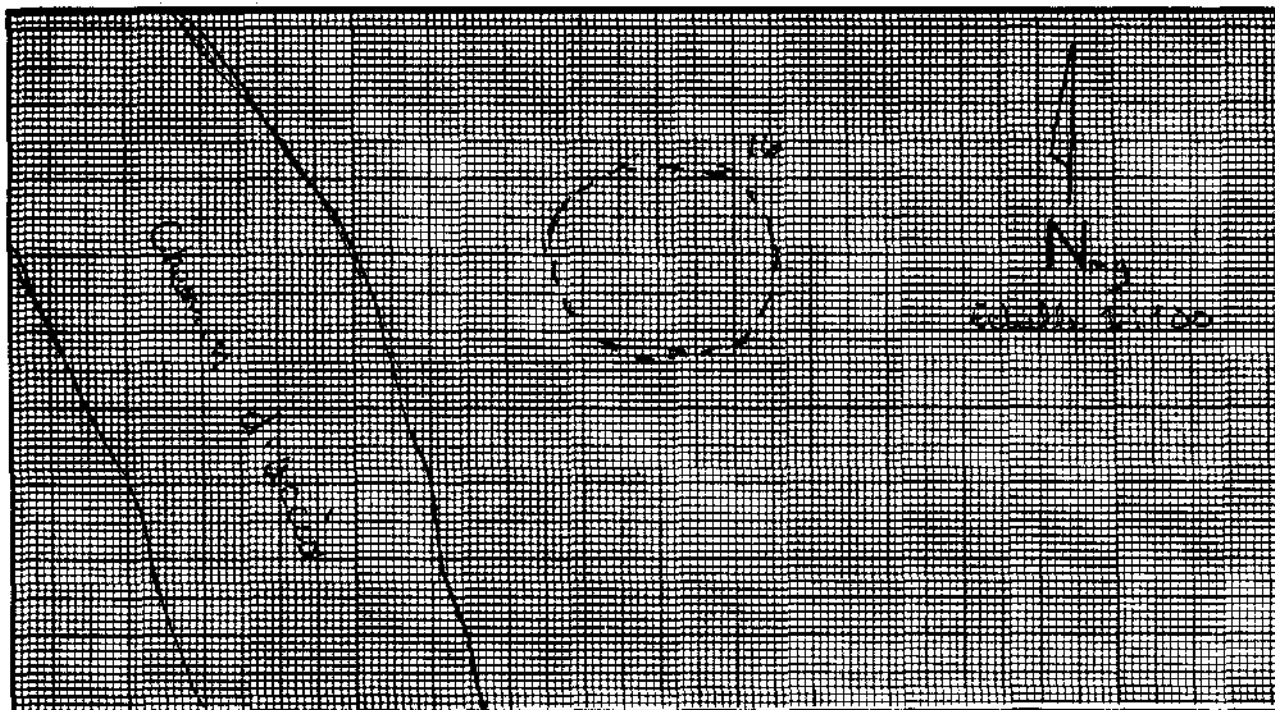


FICHE DESCRIPTIVE DES STRUCTURES D'HABITATION

NO. DE LA STRUCTURE: 16 APPARTENANCE CULTURELLE: Dorsétienne
 TYPE: cercle de tente DIMENSIONS INTERNES (m): 2,5 x 3,0
 FORME: ovale ORIENTATION: E-O ETAT: intact
 DESCRIPTION: définie par des pierres anguleuses de grosseurs variées
distribuées irrégulièrement en périphérie et partiellement enfouies
 LOCALISATION: dans la portion nord-est du site, à proximité du chemin
d'accès

AMENAGEMENTS INTERNES

TYPE	DIMENSIONS (m)	ORIENTATION
_____	_____	_____
_____	_____	_____
_____	_____	_____
_____	_____	_____



VESTIGES RECUEILLIS: aucun

PRELEVEMENTS: aucun

REMARQUES: s'apparente aux structures 17 et 18

PHOTOS: C8604-6:1,2; NB8604-6:1

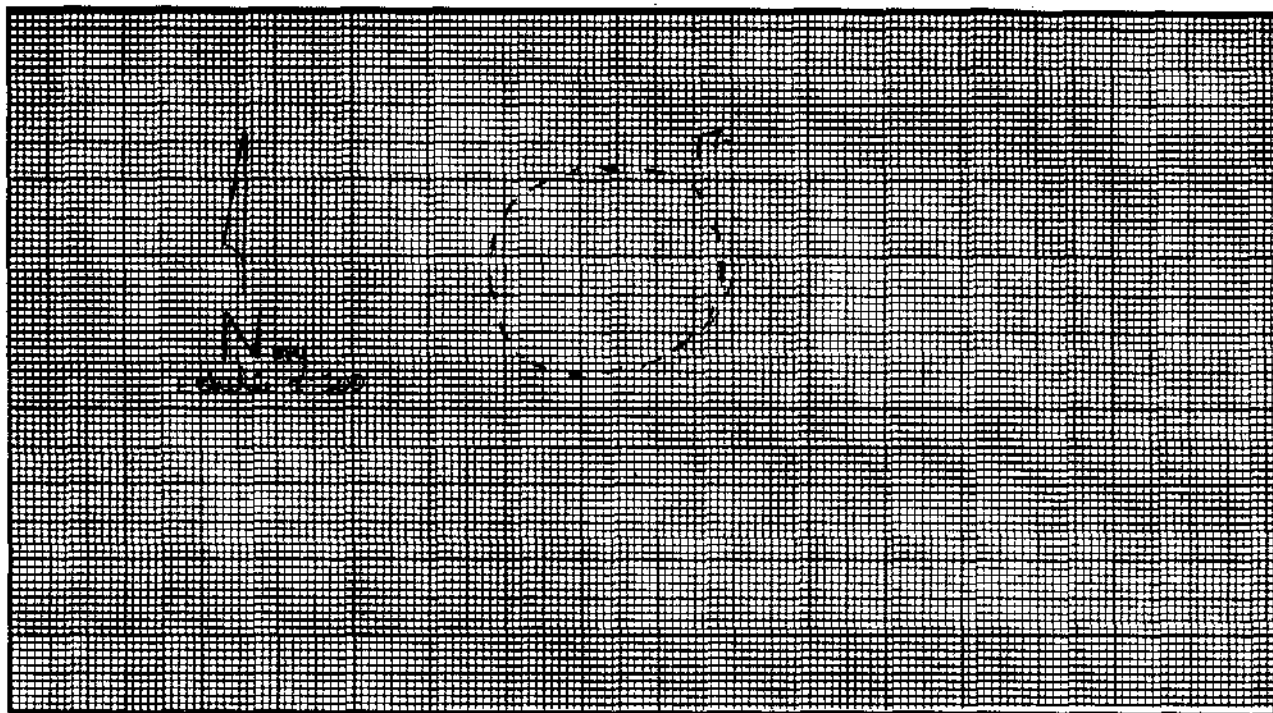


FICHE DESCRIPTIVE DES STRUCTURES D'HABITATION

NO. DE LA STRUCTURE: 17 APPARTENANCE CULTURELLE: Dorsétienne
 TYPE: cercle de tente DIMENSIONS INTERNES (m): 2,7 x 3,0
 FORME: ovale ORIENTATION: E-O ETAT: intact
 DESCRIPTION: caractérisée par un pourtour de pierres anguleuses irrégulièrement distribuées et partiellement enfouies dans le sol
 LOCALISATION: dans la portion nord-est du site, à proximité d'un affleurement rocheux abrupt

AMENAGEMENTS INTERNES

TYPE	DIMENSIONS (m)	ORIENTATION
_____	_____	_____
_____	_____	_____
_____	_____	_____
_____	_____	_____



VESTIGES RECUEILLIS: aucun

PRELEVEMENTS: aucun

REMARQUES: s'apparente aux structures 16 et 18

PHOTOS: C8604-6:3; NB8604-6:2



FICHE DESCRIPTIVE DES STRUCTURES D'HABITATION

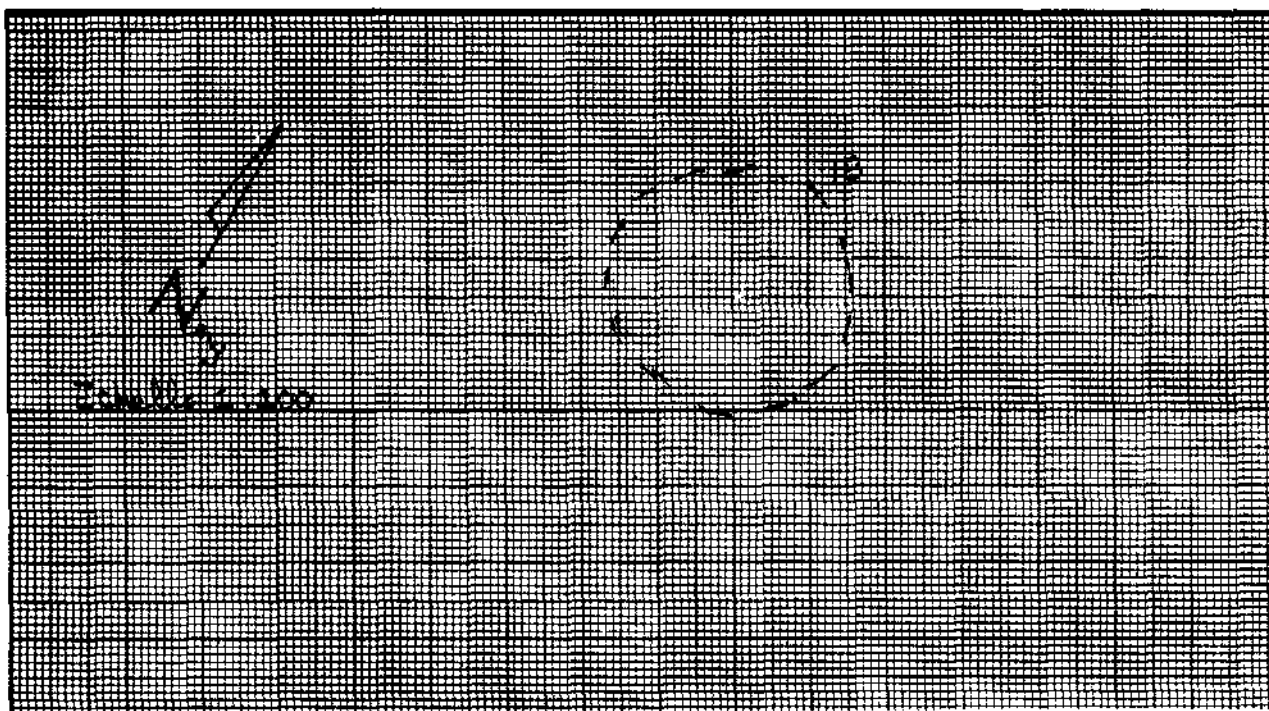
NO. DE LA STRUCTURE: 18 APPARTENANCE CULTURELLE: Dorsétienne
 TYPE: cercle de tente DIMENSIONS INTERNES (m): 2,8 x 3,0
 FORME: ovale ORIENTATION: E-O ETAT: intact

DESCRIPTION: caractérisée par la présence de grosses pierres anguleuses placées irrégulièrement en périphérie et partiellement enfouies

LOCALISATION: dans la portion nord-est du site à proximité du chemin d'accès

AMENAGEMENTS INTERNES

TYPE	DIMENSIONS (m)	ORIENTATION
_____	_____	_____
_____	_____	_____
_____	_____	_____
_____	_____	_____



VESTIGES RECUEILLIS: aucun

PRELEVEMENTS: aucun

REMARQUES: s'apparente aux structures 17 et 19, -évidences d'une réutilisation de la structure

PHOTOS: C8604-6:4; NB8604-6:3



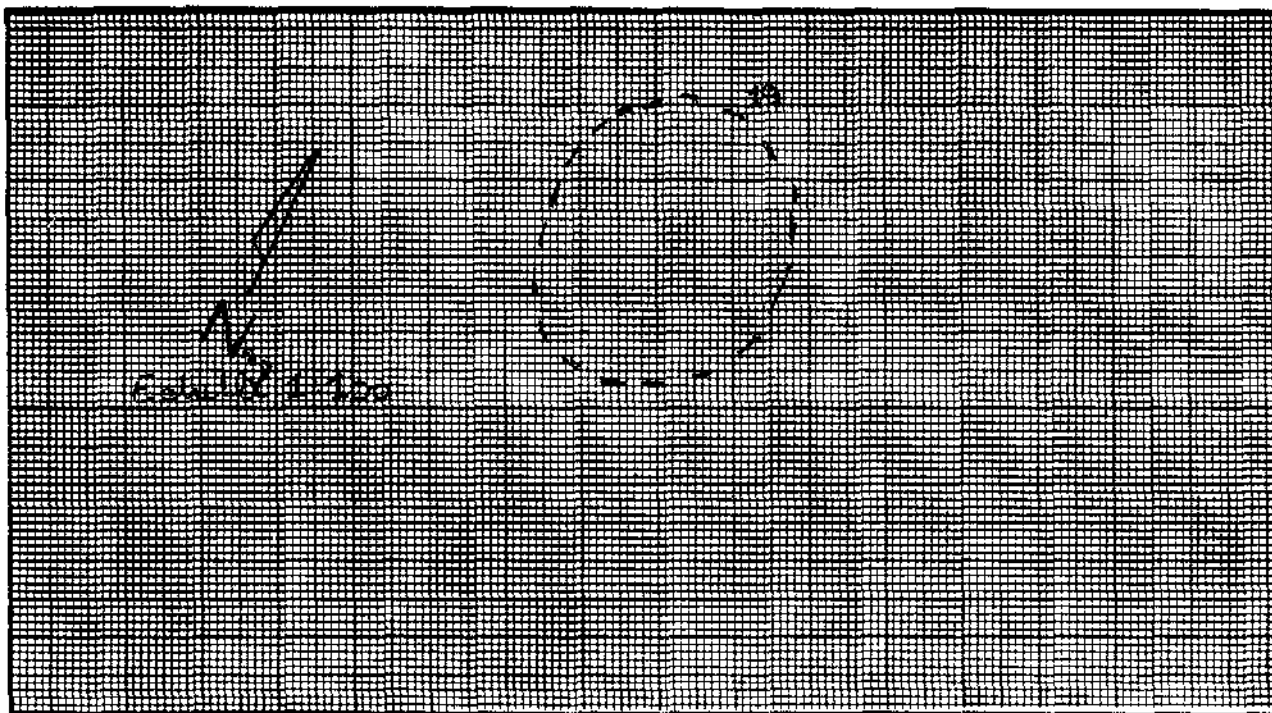
FICHE DESCRIPTIVE DES STRUCTURES D'HABITATION

NO. DE LA STRUCTURE: 19 APPARTENANCE CULTURELLE: Dorsétienne
 TYPE: cercle de tente DIMENSIONS INTERNES (m): 3,0 x 3,4
 FORME: ovale ORIENTATION: N-S ETAT: intact

DESCRIPTION: définie par des pierres arrondies de grosseurs variées irrégulièrement distribuées en périphérie et partiellement enfouies
 LOCALISATION: dans la portion nord-est du site

AMENAGEMENTS INTERNES

TYPE	DIMENSIONS (m)	ORIENTATION
_____	_____	_____
_____	_____	_____
_____	_____	_____
_____	_____	_____



VESTIGES RECUEILLIS: aucun

PRELEVEMENTS: aucun

REMARQUES: aucune

PHOTOS: C8604-6:5; NB8604-6:4



FICHE DESCRIPTIVE DES STRUCTURES D'HABITATION

NO. DE LA STRUCTURE: 20 APPARTENANCE CULTURELLE: Dorsétienne

TYPE: cercle de tente DIMENSIONS INTERNES (m): 3,0 x 3,2

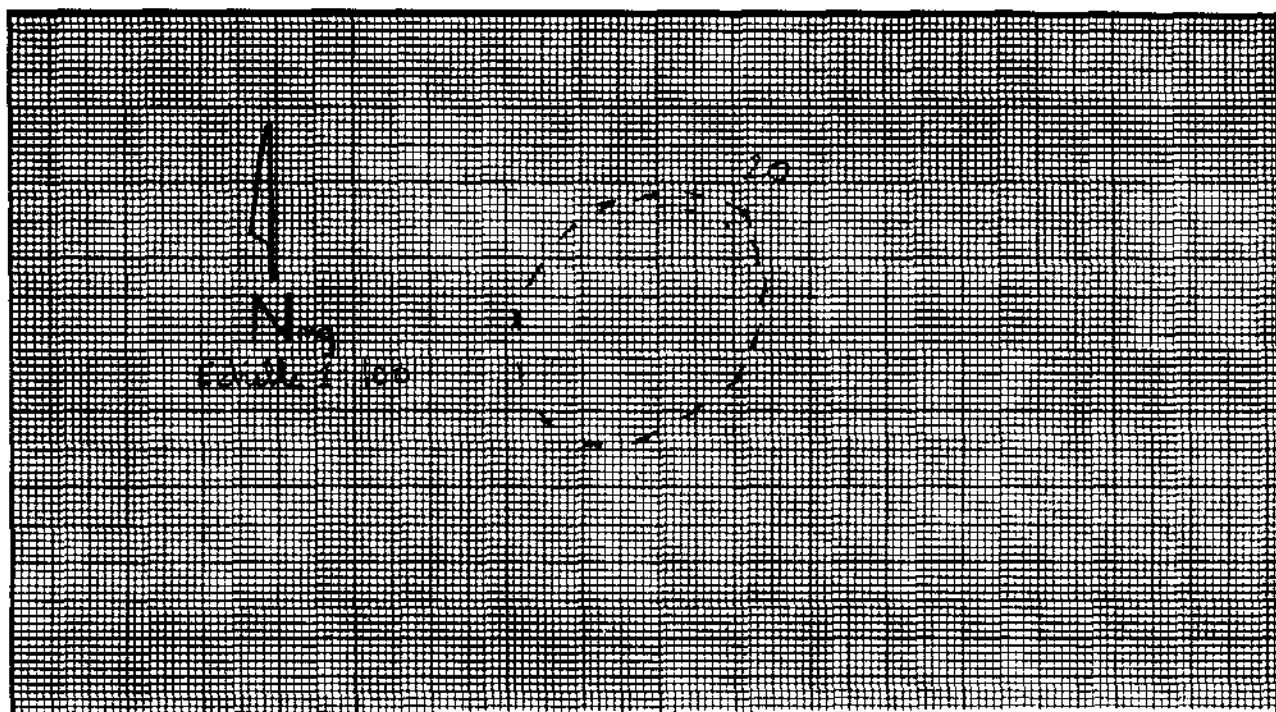
FORME: ovale ORIENTATION: NE-SO ETAT: intact

DESCRIPTION: définie par un pourtour de grosses pierres anguleuses disposées irrégulièrement et partiellement enfouies

LOCALISATION: dans la portion nord-est du site

AMENAGEMENTS INTERNES

TYPE	DIMENSIONS (m)	ORIENTATION
_____	_____	_____
_____	_____	_____
_____	_____	_____
_____	_____	_____



VESTIGES RECUEILLIS: aucun

PRELEVEMENTS: aucun

REMARQUES: aucune

PHOTOS: C8604-6:9; NB8604-6:8

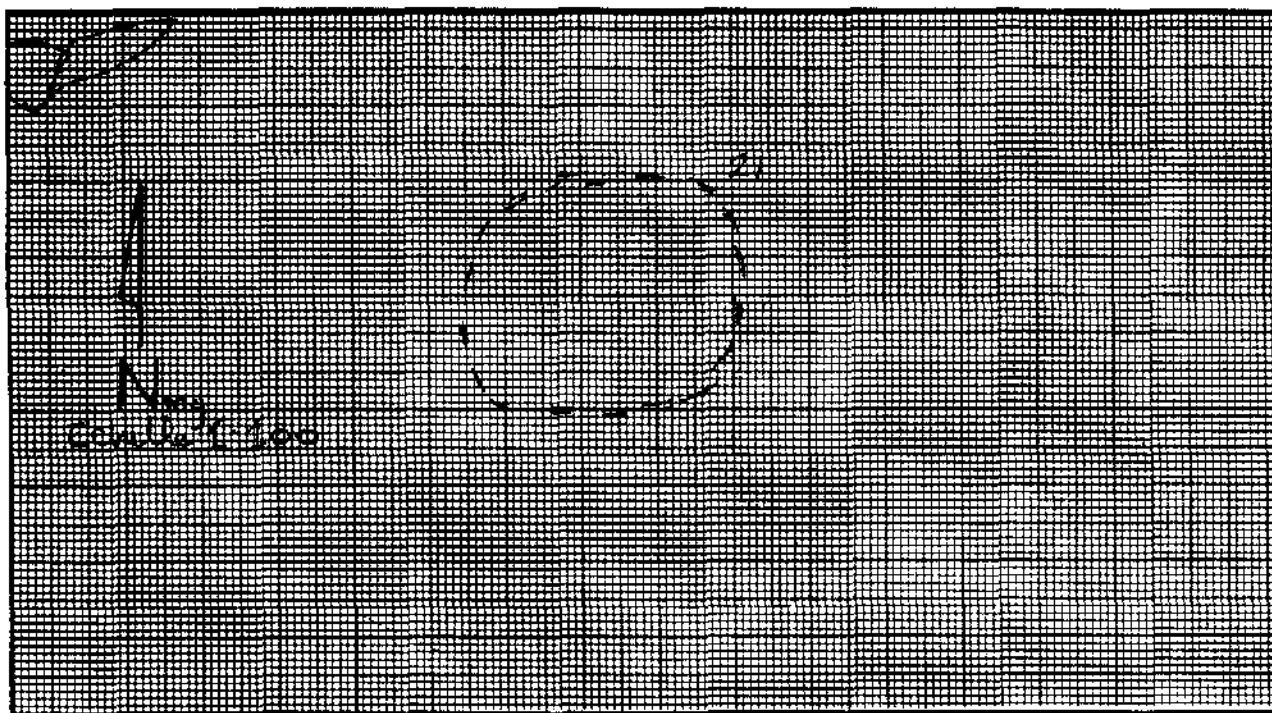


FICHE DESCRIPTIVE DES STRUCTURES D'HABITATION

NO. DE LA STRUCTURE: 21 APPARTENANCE CULTURELLE: Dorsétienne
 TYPE: cercle de tente DIMENSIONS INTERNES (m): 3,0 x 3,2
 FORME: ovale ORIENTATION: E-O ETAT: intact
 DESCRIPTION: dépression légère délimitée par des pierres arrondies
placées irrégulièrement en périphérie et partiellement enfouies
 LOCALISATION: dans la portion centre-nord du site

AMENAGEMENTS INTERNES

TYPE	DIMENSIONS (m)	ORIENTATION
_____	_____	_____
_____	_____	_____
_____	_____	_____
_____	_____	_____



VESTIGES RECUEILLIS: aucun

PRELEVEMENTS: aucun

REMARQUES: s'apparente à la structure 23

PHOTOS: C8604-6:10 NB8604-6:9

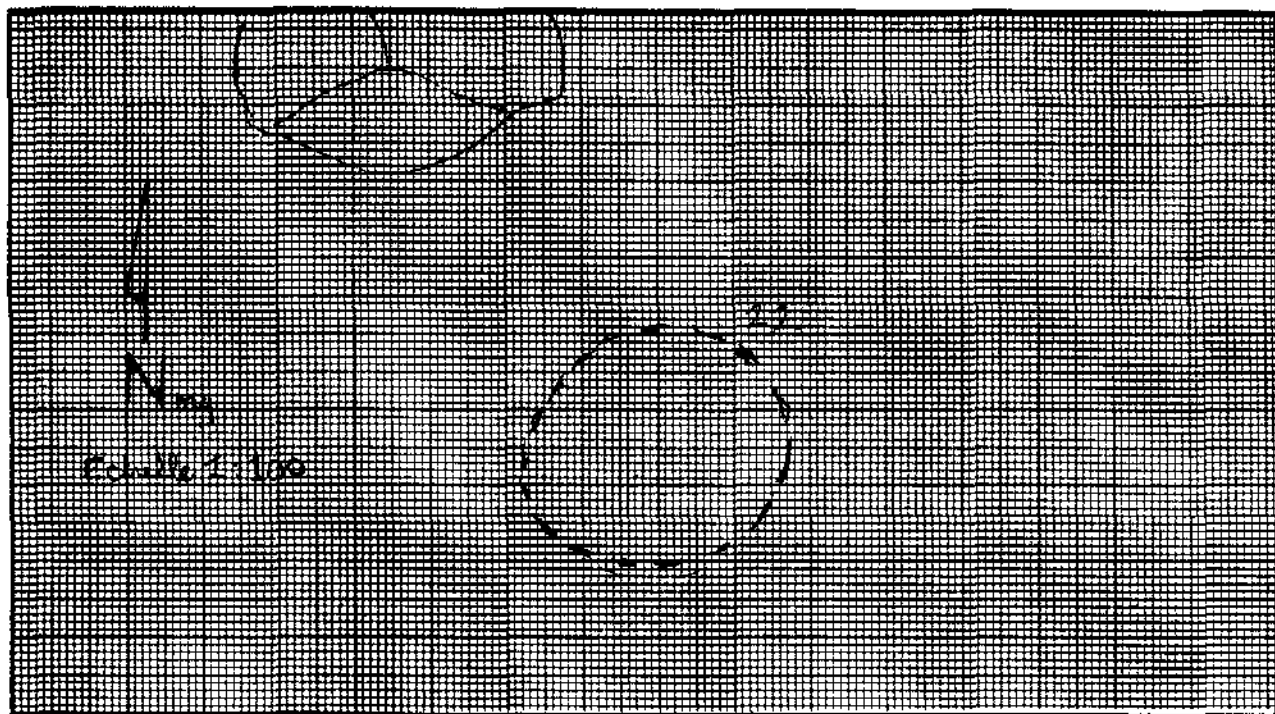


FICHE DESCRIPTIVE DES STRUCTURES D'HABITATION

NO. DE LA STRUCTURE: 22 APPARTENANCE CULTURELLE: Dorsétienne
 TYPE: cercle de tente DIMENSIONS INTERNES (m): 3,0 x 3,4
 FORME: ovale ORIENTATION: E-O ETAT: intact
 DESCRIPTION: définie par un pourtour de pierres anguleuses distribuées de façon inégale et partiellement enfouies dans le sol
 LOCALISATION: dans la portion centre-nord du site

AMENAGEMENTS INTERNES

TYPE	DIMENSIONS (m)	ORIENTATION
_____	_____	_____
_____	_____	_____
_____	_____	_____
_____	_____	_____



VESTIGES RECUEILLIS: aucun

PRELEVEMENTS: aucun

REMARQUES: aucune

PHOTOS: C8604-6:11; NB8604-6:10




FICHE DESCRIPTIVE DES STRUCTURES D'HABITATION

NO. DE LA STRUCTURE: 23 APPARTENANCE CULTURELLE: Dorsétienne
 TYPE: cercle de tente DIMENSIONS INTERNES (m): 2,5 x 3,0
 FORME: ovale ORIENTATION: NE-SO ETAT: intact
 DESCRIPTION: caractérisée par des pierres anguleuses distribuées inégalement en périphérie et posées sur la surface du sol
 LOCALISATION: dans la portion centrale du site à proximité du chemin d'accès du côté nord

AMENAGEMENTS INTERNES

TYPE	DIMENSIONS (m)	ORIENTATION
_____	_____	_____
_____	_____	_____
_____	_____	_____
_____	_____	_____



VESTIGES RECUELLIS: aucun

PRELEVEMENTS: aucun

REMARQUES: légère dépression au centre de la structure

PHOTOS: C8604-6:12; NB8604-6:11



FICHE DESCRIPTIVE DES STRUCTURES D'HABITATION

NO. DE LA STRUCTURE: 24 APPARTENANCE CULTURELLE: DorsétienneTYPE: cercle de tente DIMENSIONS INTERNES (m): 2,6 x 3,2FORME: ovale ORIENTATION: N-S ETAT: intactDESCRIPTION: définie par un pourtour de pierres arrondies de grosseurs variées distribuées inégalement et partiellement enfouies dans le soLOCALISATION: dans la portion centre-nord du site

AMENAGEMENTS INTERNES

TYPE	DIMENSIONS (m)	ORIENTATION
_____	_____	_____
_____	_____	_____
_____	_____	_____
_____	_____	_____

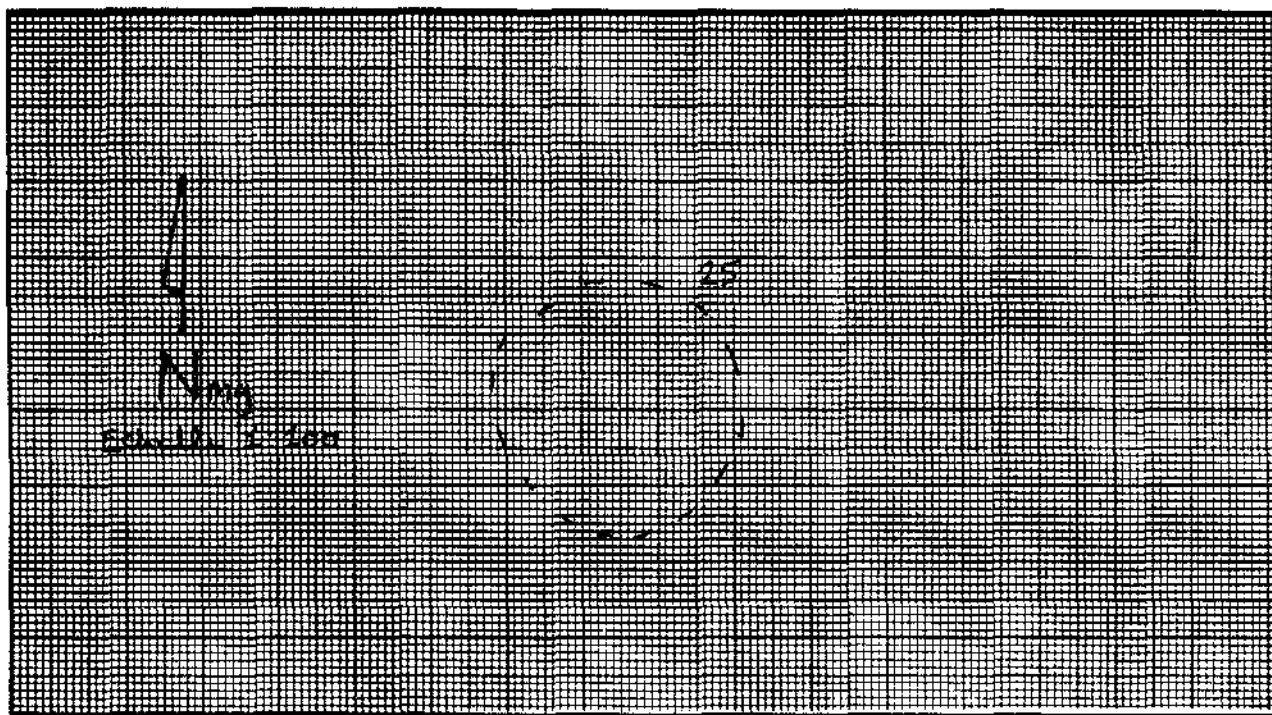
VESTIGES RECUEILLIS: aucunPRELEVEMENTS: aucunREMARQUES: aucunePHOTOS: C8604-6:13; NB8604-6:12

FICHE DESCRIPTIVE DES STRUCTURES D'HABITATION

NO. DE LA STRUCTURE: 25 APPARTENANCE CULTURELLE: Dorsétienne
 TYPE: cercle de tente DIMENSIONS INTERNES (m): 3,0 x 3,2
 FORME: ovale ORIENTATION: NO-SE ETAT: intact
 DESCRIPTION: définie par des pierres arrondies de grosseurs variées posées de façon inégale sur la végétation et sur le pourtour
 LOCALISATION: dans la portion nord-ouest du site

AMENAGEMENTS INTERNES

TYPE	DIMENSIONS (m)	ORIENTATION
_____	_____	_____
_____	_____	_____
_____	_____	_____
_____	_____	_____



VESTIGES RECUEILLIS: aucun

PRELEVEMENTS: aucun

REMARQUES: s'apparente à la structure 26

PHOTOS: aucune

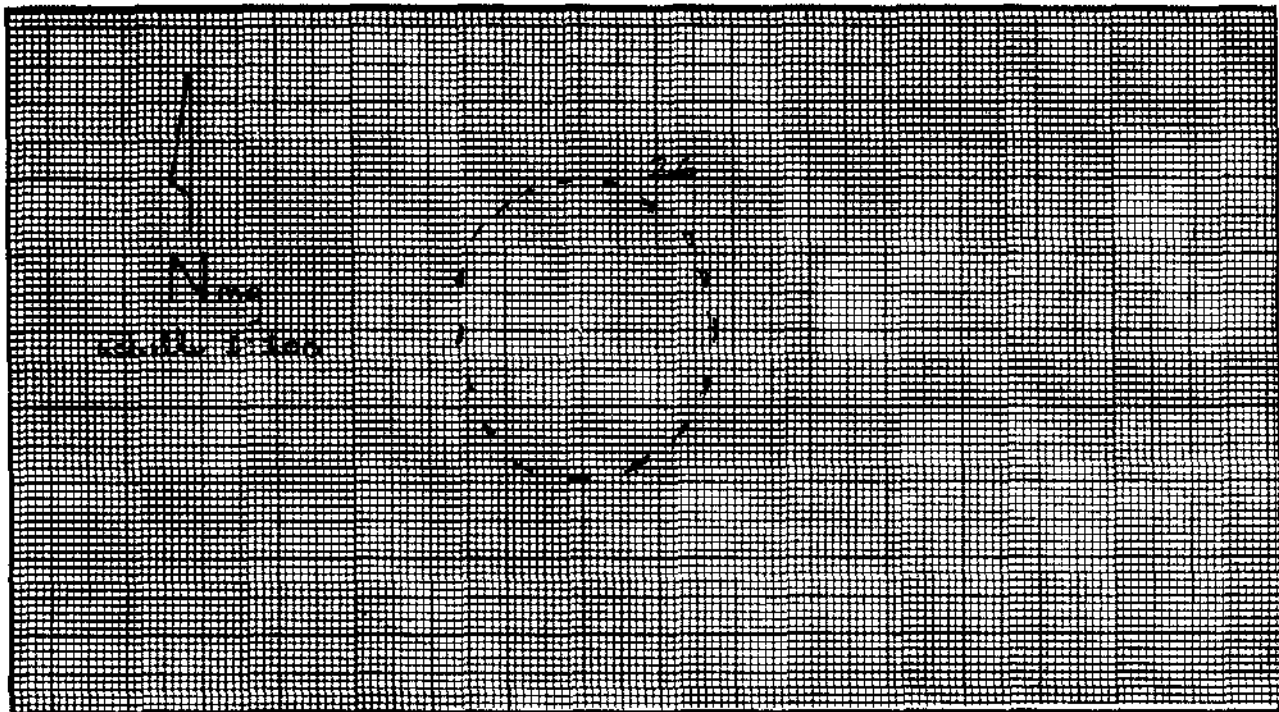


FICHE DESCRIPTIVE DES STRUCTURES D'HABITATION

NO. DE LA STRUCTURE: 26 APPARTENANCE CULTURELLE: Dorsétienne
 TYPE: cercle de tente DIMENSIONS INTERNES (m): 3,2 x 3,5
 FORME: ovale ORIENTATION: NO-SE ETAT: intact
 DESCRIPTION: définie par des pierres plates et anguleuses posées de façon
inégale sur la végétation et situées sur le pourtour
 LOCALISATION: à l'extrémité nord-ouest du site

AMENAGEMENTS INTERNES

TYPE	DIMENSIONS (m)	ORIENTATION
_____	_____	_____
_____	_____	_____
_____	_____	_____
_____	_____	_____



VESTIGES RECUEILLIS: aucun

PRELEVEMENTS: aucun

REMARQUES: s'apparente à la structure 25

PHOTOS: C8604-6:14; NB8604-6:13



FICHE DESCRIPTIVE DES AMENAGEMENTS PARTICULIERS

<u>NO.</u>	<u>TYPE</u>	<u>DIMENSIONS (m)</u>	<u>LIAISONS PHYSIQUES</u>	<u>PHOTOS</u>
I	cache en pierres	1,2 dia.	-	C8604-6:6 NB8604-6:5
II	cache en pierres	0,9 dia.	-	C8604-6:7 NB8604-6:6
III	cache en pierres	0,8 x 1,2	structure 20	C8604-6:8 NB8604-6:7
IV	cache en pierres	1,4 dia.	bloc erratique	-
V	cache en pierres	1,6 dia.	bloc erratique	-
VI	cache en pierres	0,9 x 1,1	-	-
VII	cache en pierres	0,7 x 1,0	roche-mère	-
VIII	cache en pierres	1,0 dia.	-	-
IX	cache en pierres	0,8 dia.	structure 18	C8604-5:28A NB8604-5:31
X	cache en pierres	0,9 x 1,1	roche-mère	-
XI	cache en pierres	0,9 dia.	roche-mère	C8604-5:34A NB8604-5:37




FICHE SONDAGE

NO. DU SONDAGE: 2 DIMENSIONS: 50 x 50 cm PROFONDEUR: 10 cmLOCALISATION: à proximité de la structure 2 dans la portion ouest du siteVESTIGES RECUEILLIS: aucuneTRACES D'OCCUPATION: aucunePRELEVEMENTS: aucun

STRATIGRAPHIE


COUCHE	DESCRIPTION	EPAISSEUR (X)
I	mousses et sphaignes	3 cm.
II	humus noir	1 cm.
III	sable éolien	4 cm.
IV	sable et gravier	-

PROFIL DE SOL

MUR: Nord ECH.: 1:10

LOCALISATION DES VESTIGES

COUCHE: _____ ECH.: _____



LEGENDE:

- couche I
 couche II
 couche III
 couche IV
 - - - - limite inférieure du puits

LEGENDE:

- _____

REMARQUES: la couche I et la couche 2 varient en épaisseur d'un puits à l'autre et dans certains cas sont absentes, la surface étant alors représentée par la couche III et la couche IV

PHOTOS: aucune

FICHE DESCRIPTIVE DE L'ENVIRONNEMENT

LOCALISATION DU SITE

COORDONNEES GEOG.: 61°35'52"N 71°57'00"O PLAN D'EAU: Baie de Kangiqsujuaq
 COORDONNEES U.T.M.: 19VCU435321 DISTANCE/RIVE: 600 m
 CARTE: 25E/12-O ECH.: 1:50 000 ALTITUDE/PLAN D'EAU: 28,5 m
 PHOTO-AERIENNE: - ECH.: - ALTITUDE/MER: Idem m
 LOCALISATION INFORMELLE: se trouve à 500 m. à l'est du village de Kangiqsujuaq sur une ancienne terrasse marine formée par le retrait de la mer d'Iberville

MORPHO-SEDIMENTOLOGIE

DEPOTS DE SURFACE: sables et graviers, blocs erratiques
 MORPHOLOGIE: terrasse marine
 RELIEF: plat DRAINAGE: bon

COUVERT VEGETAL

ESPECES DOMINANTES: mousses et sphaignes
 ESPECES SECONDAIRES: bleuets
 ETENDUE: irrégulière

NATURE DE L'INTERVENTION

Phase II (inventaire) des recherches archéologiques du projet de réfection des infrastructures aéroportuaires nordiques

REMARQUES

L'environnement observé sur le site est similaire sur plus de 16 m. d'est en ouest et sur 1 km. du nord au sud.

REFERENCES Carnet de notes

PHOTOS DU MILIEU C8604-7:10,11; NB8604-7:10,11

RECENSEUR(S)

DATE 20-08-86

Luc Litwinionek



FICHE DESCRIPTIVE DU SITE

SITE JjEx-11

TOPONYME INUIT _____

DONNEES D'OCCUPATION

APPARTENANCE CULTURELLE: Dorsétienne

CHRONOLOGIE ESTIMEE: indéterminée

DIMENSIONS MAX. (m): 100 x 110

SUPERFICIE TOTALE (m2): 8 500

REPARTITION DE L'ESPACE SITE: 2 aires distinctes, une à l'est et l'autre à l'ouest, séparées par un ruisseau, la portion est compte 6 cercles de tente et la portion ouest en compte 10

TRACES ET VESTIGES D'OCCUPATION OBSERVES

STRUCTURES D'HABITATION: 16 cercles de tente

AUTRES AMENAGEMENTS: 4 caches en pierres

VESTIGES LITHIQUES: aucun

AUTRES VESTIGES: aucun

ECHANTILLONNAGE

TECHNIQUES: 20 puits de sondages de 50 x 50 cm.

VESTIGES RECUEILLIS: aucun

PRELEVEMENTS: aucun

ETAT DU SITE

INTEGRITE: intacte

NATURE DE LA PERTURBATION: aucune

REMARQUES Bien que le site soit intact, la présence du chemin d'accès et de la piste d'atterrissage actuelle à proximité mettent en danger l'intégrité du site

RECOMMANDATIONS Se limiter à utiliser les chemins d'accès existants et s'abstenir d'empiéter sur l'emplacement du site.

PHOTOS C8604-7:10,11 NB8604-7:10,11

NO. DU PLAN 8604-009




Institut Culturel Avataq

FICHE DESCRIPTIVE DES STRUCTURES D'HABITATION

NO. DE LA STRUCTURE: 1 APPARTENANCE CULTURELLE: DorsétienneTYPE: cercle de tente DIMENSIONS INTERNES (m): 3,0 x 3,7FORME: ovale ORIENTATION: NE-SO ETAT: intactDESCRIPTION: définie par un pourtour de pierres arrondies distribuées à intervalles plus ou moins réguliers et partiellement enfouies dans le solLOCALISATION: dans la portion nord-ouest du site

AMENAGEMENTS INTERNES

TYPE	DIMENSIONS (m)	ORIENTATION
_____	_____	_____
_____	_____	_____
_____	_____	_____
_____	_____	_____


VESTIGES RECUEILLIS: aucunPRELEVEMENTS: aucunREMARQUES: aucunePHOTOS: C8604-6:29; NB8604-6:28

FICHE DESCRIPTIVE DES STRUCTURES D'HABITATION

NO. DE LA STRUCTURE: 2 APPARTENANCE CULTURELLE: Dorsétienne
 TYPE: cercle de tente DIMENSIONS INTERNES (m): 2,4 x 2,7
 FORME: ovale ORIENTATION: NE-SO ETAT: intact
 DESCRIPTION: définie par des pierres anguleuses de grosseurs variées
distribuées en périphérie plus ou moins régulièrement et partielle-
 LOCALISATION: dans la portion nord-ouest du site ment enroulées

AMENAGEMENTS INTERNES

TYPE	DIMENSIONS (m)	ORIENTATION
_____	_____	_____
_____	_____	_____
_____	_____	_____
_____	_____	_____



VESTIGES RECUEILLIS: aucun

PRELEVEMENTS: aucun

REMARQUES: aucune

PHOTOS: C8604-6:30; NB8604-6:29




FICHE DESCRIPTIVE DES STRUCTURES D'HABITATION

NO. DE LA STRUCTURE: 3 APPARTENANCE CULTURELLE: Dorsétienne
 TYPE: cercle de tente DIMENSIONS INTERNES (m): 3,0 x 3,2
 FORME: ovale ORIENTATION: NE-SO ETAT: intact
 DESCRIPTION: définie par de grosses pierres arrondies irrégulièrement
distribuées en périphérie et partiellement enfouies dans le sol
 LOCALISATION: dans la portion nord-ouest du site, à proximité du talus
de la terrasse

AMENAGEMENTS INTERNES

TYPE	DIMENSIONS (m)	ORIENTATION
_____	_____	_____
_____	_____	_____
_____	_____	_____
_____	_____	_____

(voir fiche précédente)


VESTIGES RECUEILLIS: aucunPRELEVEMENTS: aucunREMARQUES: s'apparente à la structure 4PHOTOS: C8604-6:31; NB8604-6:30

FICHE DESCRIPTIVE DES STRUCTURES D'HABITATION

NO. DE LA STRUCTURE: 4 APPARTENANCE CULTURELLE: DorsétienneTYPE: cercle de tente DIMENSIONS INTERNES (m): 3,0 x 3,2FORME: ovale ORIENTATION: NE-SO ETAT: intactDESCRIPTION: définie par des pierres anguleuses de grosseurs variées irrégulièrement distribuées en périphérie et partiellement enfouiesLOCALISATION: dans la portion nord-ouest du site

AMENAGEMENTS INTERNES

TYPE	DIMENSIONS (m)	ORIENTATION
_____	_____	_____
_____	_____	_____
_____	_____	_____
_____	_____	_____

VESTIGES RECUEILLIS: aucunPRELEVEMENTS: aucunREMARQUES: s'apparente à la structure 3PHOTOS: C8604-6:32; NB8604-6:31


FICHE DESCRIPTIVE DES STRUCTURES D'HABITATION

NO. DE LA STRUCTURE: 5 APPARTENANCE CULTURELLE: Dorsétienne
 TYPE: cercle de tente DIMENSIONS INTERNES (m): 2,8 x 3,0
 FORME: ovale ORIENTATION: NE-SO ETAT: intact
 DESCRIPTION: caractérisée par un pourtour de pierres arrondies de grosseurs variées distribuées à intervalles réguliers et partiellement enfouies
 LOCALISATION: dans la portion nord-ouest du site

AMENAGEMENTS INTERNES

TYPE	DIMENSIONS (m)	ORIENTATION
_____	_____	_____
_____	_____	_____
_____	_____	_____
_____	_____	_____

(voir fiche précédente)


VESTIGES RECUEILLIS: aucunPRELEVEMENTS: aucunREMARQUES: aucunePHOTOS: C8604-6:33; NB8604-6:32

FICHE DESCRIPTIVE DES STRUCTURES D'HABITATION

NO. DE LA STRUCTURE: 6 APPARTENANCE CULTURELLE: Dorsétienne
 TYPE: cercle de tente DIMENSIONS INTERNES (m): 3,5 x 3,8
 FORME: ovale ORIENTATION: NE-SO ETAT: intact
 DESCRIPTION: définie par de petites pierres arrondies irrégulièrement
distribuées en périphérie et partiellement enfouies dans le sol
 LOCALISATION: à l'extrémité nord du site

AMENAGEMENTS INTERNES

TYPE	DIMENSIONS (m)	ORIENTATION
_____	_____	_____
_____	_____	_____
_____	_____	_____
_____	_____	_____



VESTIGES RECUEILLIS: aucun

PRELEVEMENTS: aucun

REMARQUES: aucune

PHOTOS: C8604-6:34; NB8604-6:33




FICHE DESCRIPTIVE DES STRUCTURES D'HABITATION

NO. DE LA STRUCTURE: 7 APPARTENANCE CULTURELLE: Dorsétienne
 TYPE: cercle de tente DIMENSIONS INTERNES (m): 2,6 x 3,0
 FORME: ovale ORIENTATION: NE-SO ETAT: intact
 DESCRIPTION: définie par des pierres anguleuses de grosseurs variées dis-
tribuées à intervalles plus ou moins réguliers en périphérie et partielle-
 LOCALISATION: à l'extrémité nord du site ment enfouies

AMENAGEMENTS INTERNES

TYPE	DIMENSIONS (m)	ORIENTATION
_____	_____	_____
_____	_____	_____
_____	_____	_____
_____	_____	_____

(voir fiche précédente)


VESTIGES RECUEILLIS: aucunPRELEVEMENTS: aucunREMARQUES: aucunePHOTOS: C8604-6:35; NB8604-6:34

FICHE DESCRIPTIVE DES STRUCTURES D'HABITATION

NO. DE LA STRUCTURE: 8 APPARTENANCE CULTURELLE: DorsétienneTYPE: cerclé de tente DIMENSIONS INTERNES (m): 2,7 x 3,0FORME: ovale ORIENTATION: NE-SO ETAT: intactDESCRIPTION: caractérisée par un pourtour de grosses pierres arrondies distribuées inégalement et partiellement enfouies dans le solLOCALISATION: dans la portion nord-ouest du site

AMENAGEMENTS INTERNES

TYPE	DIMENSIONS (m)	ORIENTATION
_____	_____	_____
_____	_____	_____
_____	_____	_____
_____	_____	_____

VESTIGES RECUEILLIS: aucunPRELEVEMENTS: aucunREMARQUES: aucunePHOTOS: C8604-6:36; NB8604-6:35


FICHE DESCRIPTIVE DES STRUCTURES D'HABITATION

NO. DE LA STRUCTURE: 9 APPARTENANCE CULTURELLE: Dorsétienne
 TYPE: cercle de tente DIMENSIONS INTERNES (m): 3,2 x 3,5
 FORME: ovale ORIENTATION: NE-SO ETAT: intact
 DESCRIPTION: définie par des pierres anguleuses de grosseurs variées placées irrégulièrement en périphérie et partiellement enfouies dans le sol
 LOCALISATION: dans la portion nord-ouest du site

AMENAGEMENTS INTERNES

TYPE	DIMENSIONS (m)	ORIENTATION
_____	_____	_____
_____	_____	_____
_____	_____	_____
_____	_____	_____

(voir fiche précédente)

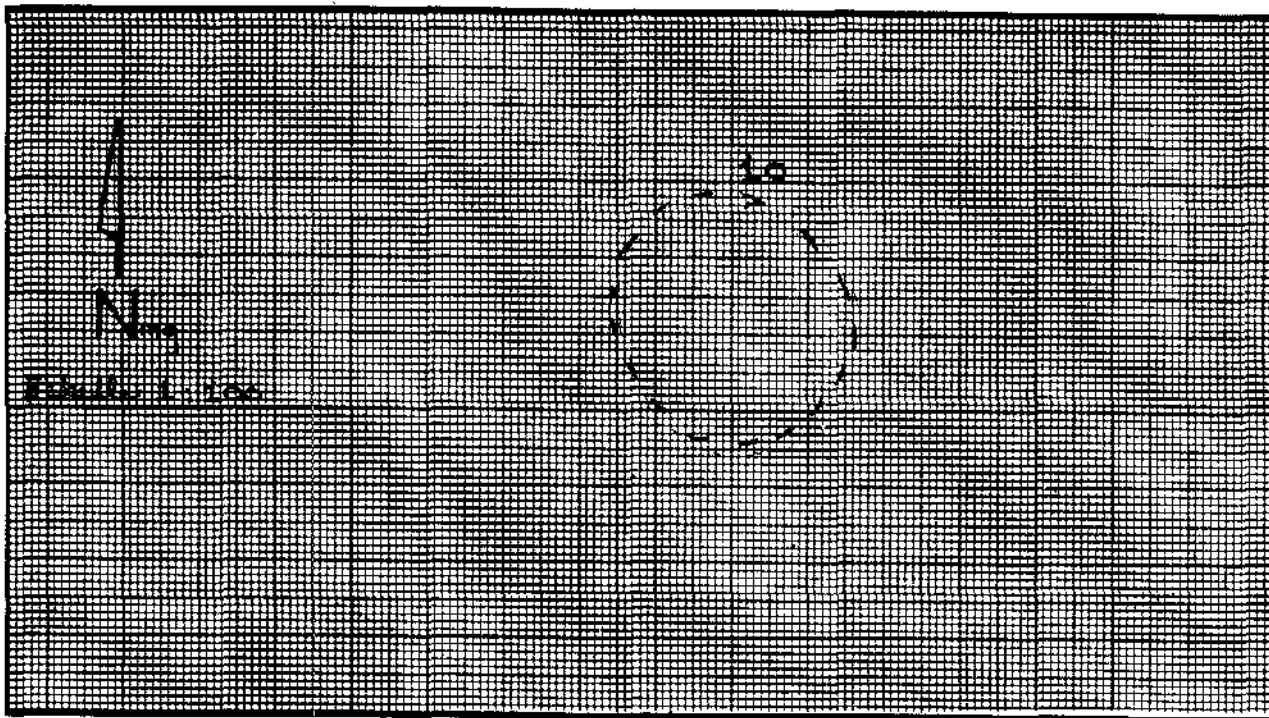
VESTIGES RECUEILLIS: aucunPRELEVEMENTS: aucunREMARQUES: s'apparente à la structure 10.PHOTOS: C8604-7:1; NB9604-7:1

FICHE DESCRIPTIVE DES STRUCTURES D'HABITATION

NO. DE LA STRUCTURE: 10 APPARTENANCE CULTURELLE: Dorsétienne
 TYPE: cercle de tente DIMENSIONS INTERNES (m): 3,2 x 3,5
 FORME: ovale ORIENTATION: NO-SE ETAT: intact
 DESCRIPTION: définie par un pourtour de pierres anguleuses de grosseurs variées placées à intervalles plus ou moins réguliers et partiellement enfouies
 LOCALISATION: dans la portion sud-est du site

AMENAGEMENTS INTERNES

TYPE	DIMENSIONS (m)	ORIENTATION
_____	_____	_____
_____	_____	_____
_____	_____	_____
_____	_____	_____



VESTIGES RECUEILLIS: aucun

PRELEVEMENTS: aucun

REMARQUES: s'apparente à la structure 9

PHOTOS: C8604-7:2; NB8604-7:2




FICHE DESCRIPTIVE DES STRUCTURES D'HABITATION

NO. DE LA STRUCTURE: 11 APPARTENANCE CULTURELLE: Dorsétienne
 TYPE: cercle de tente DIMENSIONS INTERNES (m): 2,5 x 3,0
 FORME: ovale ORIENTATION: NE-SO ETAT: intact
 DESCRIPTION: caractérisée par un pourtour de pierres anguleuses de grosseurs variées irrégulièrement distribuées et partiellement enfouies dans le sol
 LOCALISATION: dans la portion sud-est du site

AMENAGEMENTS INTERNES

TYPE	DIMENSIONS (m)	ORIENTATION
_____	_____	_____
_____	_____	_____
_____	_____	_____
_____	_____	_____



VESTIGES RECUEILLIS: aucun

PRELEVEMENTS: aucun

REMARQUES: aucune

PHOTOS: C8604-7:3; NB8604-7:3

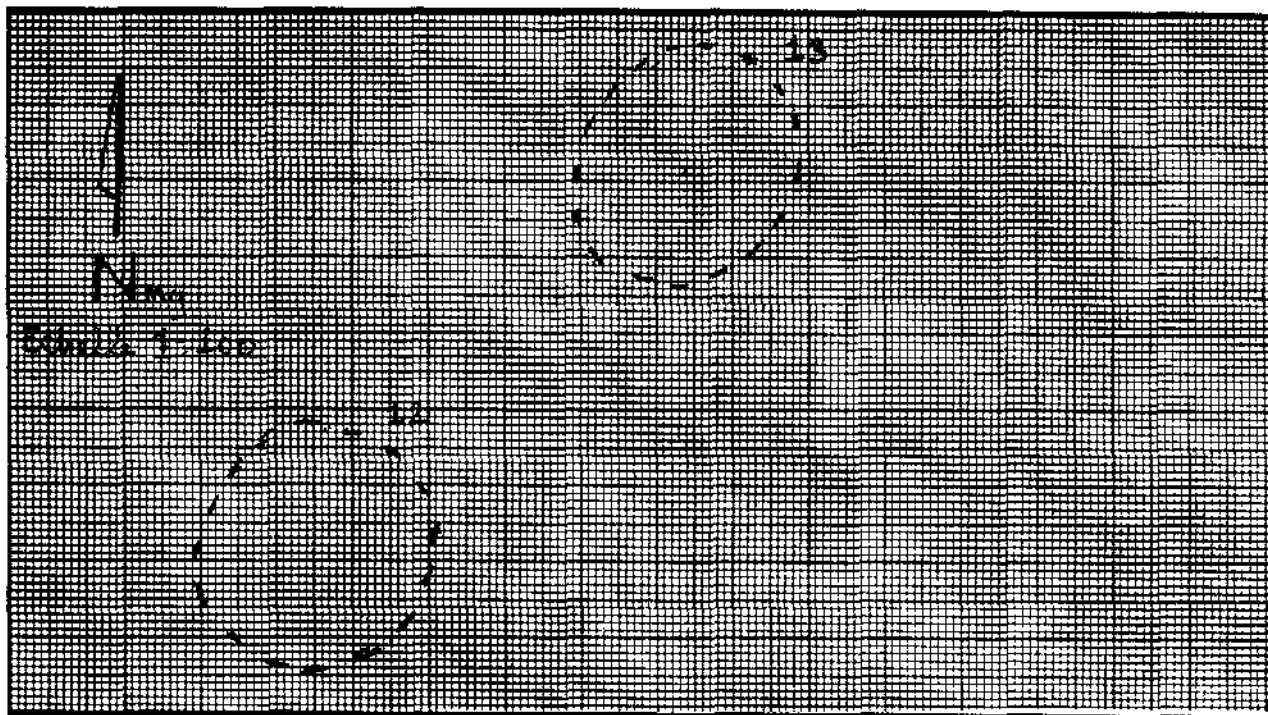


FICHE DESCRIPTIVE DES STRUCTURES D'HABITATION

NO. DE LA STRUCTURE: 12 APPARTENANCE CULTURELLE: Dorsétienne
 TYPE: cercle de tente DIMENSIONS INTERNES (m): 3,0 x 3,2
 FORME: ovale ORIENTATION: NE-SO ETAT: intact
 DESCRIPTION: définie par des pierres anguleuses de grosseurs variées distri-
buées irrégulièrement en périphérie et partiellement enfouies
 LOCALISATION: dans la portion sud-est du site

AMENAGEMENTS INTERNES

TYPE	DIMENSIONS (m)	ORIENTATION
_____	_____	_____
_____	_____	_____
_____	_____	_____
_____	_____	_____



VESTIGES RECUEILLIS: aucun

PRELEVEMENTS: aucun

REMARQUES: s'apparente à la structure 13

PHOTOS: C8604-7:4; NB8604-7:4




FICHE DESCRIPTIVE DES STRUCTURES D'HABITATION

NO. DE LA STRUCTURE: 13 APPARTENANCE CULTURELLE: Dorsétienne
 TYPE: cercle de tente DIMENSIONS INTERNES (m): 2,9 x 3,2
 FORME: ovale ORIENTATION: NE-SO ETAT: intact
 DESCRIPTION: caractérisée par un pourtour de pierres anguleuses de grosseurs variées placées irrégulièrement et partiellement enfouies dans le sol
 LOCALISATION: dans la portion sud-est du site

AMÉNAGEMENTS INTERNES

TYPE	DIMENSIONS (m)	ORIENTATION

(voir fiche précédente)


VESTIGES RECUELLIS: aucunPRELEVEMENTS: aucunREMARQUES: s'apparente à la structure 12PHOTOS: C8604-7:5; NB8604-7:5

FICHE DESCRIPTIVE DES STRUCTURES D'HABITATION

NO. DE LA STRUCTURE: 14 APPARTENANCE CULTURELLE: DorsétienneTYPE: cercle de tente DIMENSIONS INTERNES (m): 2,7 x 3,0FORME: ovale ORIENTATION: NE-SO ETAT: intactDESCRIPTION: caractérisée par un pourtour de pierres arrondies de grosseurs variées placées à intervalles irréguliers et partiellement enfouiesLOCALISATION: dans la portion sud-est du site

AMENAGEMENTS INTERNES

TYPE	DIMENSIONS (m)	ORIENTATION
_____	_____	_____
_____	_____	_____
_____	_____	_____
_____	_____	_____


VESTIGES RECUEILLIS: aucunPRELEVEMENTS: aucunREMARQUES: aucunePHOTOS: C8604-7:6; NB8604-7:6

FICHE DESCRIPTIVE DES STRUCTURES D'HABITATION

NO. DE LA STRUCTURE: 15 APPARTENANCE CULTURELLE: Dorsétienne
 TYPE: cercle de tente DIMENSIONS INTERNES (m): 2,6 x 2,9
 FORME: ovale ORIENTATION: NE-SO ETAT: intact
 DESCRIPTION: définie par des pierres anguleuses de grosseur moyenne placées à intervalles plus ou moins réguliers en périphérie et partiellement
 LOCALISATION: dans la portion sud-est du site enfouies

AMENAGEMENTS INTERNES

TYPE	DIMENSIONS (m)	ORIENTATION
_____	_____	_____
_____	_____	_____
_____	_____	_____
_____	_____	_____



VESTIGES RECUEILLIS: aucun

PRELEVEMENTS: aucun

REMARQUES: s'apparente à la structure 16

PHOTOS: C8604-7:7; NB8604-7:8




FICHE DESCRIPTIVE DES STRUCTURES D'HABITATION

NO. DE LA STRUCTURE: 16 APPARTENANCE CULTURELLE: Dorsétienne
 TYPE: cercle de tente DIMENSIONS INTERNES (m): 2,7 x 3,0
 FORME: ovale ORIENTATION: NE-SO ETAT: intact
 DESCRIPTION: caractérisée par un pourtour de pierres anguleuses de grosseur moyenne placées à intervalles irréguliers et partiellement enfouies
 LOCALISATION: à l'extrémité nord-est du site sur le bord de la terrasse

AMENAGEMENTS INTERNES

TYPE	DIMENSIONS (m)	ORIENTATION
_____	_____	_____
_____	_____	_____
_____	_____	_____
_____	_____	_____



VESTIGES RECUEILLIS: aucun

PRELEVEMENTS: aucun

REMARQUES: s'apparente à la structure 15

PHOTOS: C8604-7:8; NB8604-7:9



FICHE DESCRIPTIVE DES AMENAGEMENTS PARTICULIERS

<u>NO.</u>	<u>TYPE</u>	<u>DIMENSIONS (m)</u>	<u>LIAISONS PHYSIQUES</u>	<u>PHOTOS</u>
I	cache en pierres	1,7 dia.	roche-mère	-
II	cache en pierres	0,8 x 1,1	bloc erratique	-
III	cache en pierres	1,0 dia.	structure 4	-
IV	cache en pierres	0,9 dia.	-	-



FICHE SONDAGE

NO. DU SONDAGE: 1 DIMENSIONS: 50 x 50 cm PROFONDEUR: 15 cmLOCALISATION: à l'intérieur de la structure 1VESTIGES RECUEILLIS: aucunTRACES D'OCCUPATION: aucunePRELEVEMENTS: aucun

STRATIGRAPHIE


COUCHE	DESCRIPTION	EPAISSEUR (X)
I	mousses et sphaignes	2 cm
II	humus noir	5 cm
III	sable grossier	5 cm
IV	gravier	

PROFIL DE SOL

MUR: Nord ECH: 1:10

LOCALISATION DES VESTIGES

COUCHE: _____ ECH: _____



LEGENDE:

	couche I
	couche II
	couche III
	couche IV
	limite inférieure

LEGENDE:

REMARQUES: profil stratigraphique similaire d'un puits
à un autrePHOTOS: aucune

FICHE DESCRIPTIVE DE L'ENVIRONNEMENT

LOCALISATION DU SITE

COORDONNEES GEOG.: 61°35'44"N 71°57'59"O PLAN D'EAU: lac sans nom
 COORDONNEES U.T.M.: 19VCU442523 DISTANCE/RIVE: 100 m
 CARTE: 25E/12-O ECH.: 1:50 000 ALTITUDE/PLAN D'EAU: 15,5 m
 PHOTO-AERIENNE: - ECH.: - ALTITUDE/MER: 46,5 m

LOCALISATION INFORMELLE: se trouve à 1 500 m. à l'est-sud-est du village de Kangiqsujuaq sur une ancienne rive marine située au nord d'un plan montagneux

MORPHO-SEDIMENTOLOGIE

DEPOTS DE SURFACE: sables et graviers
 MORPHOLOGIE: terrasse marine
 RELIEF: irrégulier DRAINAGE: bon

COUVERT VEGETAL

ESPECES DOMINANTES: mousses et sphaignes
 ESPECES SECONDAIRES: bleuets
 ETENDUE: sur l'ensemble du site

NATURE DE L'INTERVENTION

Phase II (inventaire) des recherches archéologiques du projet de réfection des infrastructures aéroportuaires nordiques

REMARQUES

l'environnement est caractérisé par la présence de plusieurs gros blocs erratiques

REFERENCES Carnet de notes

PHOTOS DU MILIEU C8604-6:28; NB8604-6:27

RECEPTEUR(S) _____ DATE 20-08-86

Luc Litwinionek



FICHE DESCRIPTIVE DU SITE

TOPONYME INUIT _____

DONNEES D'OCCUPATION

APPARTENANCE CULTURELLE: DorsétienneCHRONOLOGIE ESTIMEE: indéterminéeDIMENSIONS MAX. (m): 40 x 75 SUPERFICIE TOTALE (m²): 3 000

REPARTITION DE L'ESPACE SITE: _____

TRACES ET VESTIGES D'OCCUPATION OBSERVES

STRUCTURES D'HABITATION: 6 cercles de tenteAUTRES AMENAGEMENTS: 1 cache en pierresVESTIGES LITHIQUES: aucunAUTRES VESTIGES: aucun

ECHANTILLONNAGE

TECHNIQUES: 8 puits de sondage de 50 x 50 cm.VESTIGES RECUEILLIS: aucunPRELEVEMENTS: aucun

ETAT DU SITE

INTEGRITE: complèteNATURE DE LA PERTURBATION: aucune

REMARQUES Le site est situé à proximité d'une zone boutée qui pourrait menacer son intégrité. De plus, le plan directeur des travaux de construction des infrastructures aéroportuaires prévoit l'utilisation de cet emplacement comme banc d'emprunt et comme aire de stationnement pour les véhicules lourds.

RECOMMANDATIONS Qu'une fouille de sauvetage soit pratiquée si le plan directeur reste le même, et ce bien avant le début des travaux de construction.


PHOTOS C8604-6:28; NB8604-6:27NO. DU PLAN 8604-010

FICHE DESCRIPTIVE DES STRUCTURES D'HABITATION

NO. DE LA STRUCTURE: 1 APPARTENANCE CULTURELLE: Dorsétienne
 TYPE: cercle de tente DIMENSIONS INTERNES (m): 3,2 x 3,5
 FORME: ovale ORIENTATION: NO-SE ETAT: intact
 DESCRIPTION: définie par un pourtour de grosses pierres anguleuses placées à intervalles réguliers et partiellement enfouies dans le sol
 LOCALISATION: à l'extrémité sud-est du site à proximité d'un bloc erratique

AMENAGEMENTS INTERNES

TYPE	DIMENSIONS (m)	ORIENTATION
_____	_____	_____
_____	_____	_____
_____	_____	_____
_____	_____	_____



VESTIGES RECUEILLIS: aucun

PRELEVEMENTS: aucun

REMARQUES: le pourtour nord-ouest est beaucoup plus marqué sur le cercle de tente

PHOTOS: C8604-6:21; NB8604-6:20




FICHE DESCRIPTIVE DES STRUCTURES D'HABITATION

NO. DE LA STRUCTURE: 2 APPARTENANCE CULTURELLE: Dorsétienne
 TYPE: cercle de tente DIMENSIONS INTERNES (m): 2,8 x 3,0
 FORME: ovale ORIENTATION: NO-SE ETAT: intact
 DESCRIPTION: caractérisée par la présence de grosses pierres anguleuses placées à intervalles irréguliers en périphérie et partiellement enfouies
 LOCALISATION: dans la portion centrale du site

AMENAGEMENTS INTERNES

TYPE	DIMENSIONS (m)	ORIENTATION
_____	_____	_____
_____	_____	_____
_____	_____	_____
_____	_____	_____



VESTIGES RECUEILLIS: aucun

PRELEVEMENTS: aucun

REMARQUES: aucune

PHOTOS: C8604-6:22; NB8604:21




FICHE DESCRIPTIVE DES STRUCTURES D'HABITATION

NO. DE LA STRUCTURE: 3 APPARTENANCE CULTURELLE: Dorsétienne
 TYPE: cercle de tente DIMENSIONS INTERNES (m): 2,7 x 3,1
 FORME: ovale ORIENTATION: ENE-OSO ETAT: intact
 DESCRIPTION: définie par un pourtour de grosses pierres anguleuses irrégulièrement placées et partiellement enfouies dans le sol
 LOCALISATION: à l'extrémité sud-ouest du site

AMENAGEMENTS INTERNES

TYPE	DIMENSIONS (m)	ORIENTATION
_____	_____	_____
_____	_____	_____
_____	_____	_____
_____	_____	_____



VESTIGES RECUEILLIS: aucun

PRELEVEMENTS: aucun

REMARQUES: aucune

PHOTOS: C8604-6:24; NB8604-6:23




FICHE DESCRIPTIVE DES STRUCTURES D'HABITATION

NO. DE LA STRUCTURE: 4 APPARTENANCE CULTURELLE: Dorsétienne
 TYPE: cercle de tente DIMENSIONS INTERNES (m): 3,0 x 3,3
 FORME: ovale ORIENTATION: NO-SE ETAT: intact
 DESCRIPTION: caractérisée par de grosses pierres anguleuses partiellement enfouies dans le sol et placées à intervalles plus ou moins réguliers
 LOCALISATION: dans la portion centrale du site

AMENAGEMENTS INTERNES

TYPE	DIMENSIONS (m)	ORIENTATION
_____	_____	_____
_____	_____	_____
_____	_____	_____
_____	_____	_____



VESTIGES RECUEILLIS: aucun

PRELEVEMENTS: aucun

REMARQUES: aucune

PHOTOS: C8604-6:25; NB8604-6:24




FICHE DESCRIPTIVE DES STRUCTURES D'HABITATION

NO. DE LA STRUCTURE: 5 APPARTENANCE CULTURELLE: Dorsétienne
 TYPE: cercle de tente DIMENSIONS INTERNES (m): 3,3 x 3,5
 FORME: ovale ORIENTATION: E-O ETAT: intact
 DESCRIPTION: caractérisée par de grosses pierres anguleuses placées à intervalles plus ou moins réguliers et partiellement enfouies
 LOCALISATION: à l'extrémité nord du site

AMENAGEMENTS INTERNES

TYPE	DIMENSIONS (m)	ORIENTATION
_____	_____	_____
_____	_____	_____
_____	_____	_____
_____	_____	_____



VESTIGES RECUEILLIS: aucun

PRELEVEMENTS: aucun

REMARQUES: aucune

PHOTOS: C8604-6:26; NB8604-6:25




FICHE DESCRIPTIVE DES STRUCTURES D'HABITATION

NO. DE LA STRUCTURE: 6 APPARTENANCE CULTURELLE: DorsétienneTYPE: cercle de tente DIMENSIONS INTERNES (m): 3,0 x 3,2FORME: ovale ORIENTATION: NE-SO ETAT: intactDESCRIPTION: définie par de grosses pierres anguleuses placées à inter-
valles réguliers en périphérie et partiellement enfouiesLOCALISATION: à l'extrémité ouest du site

AMENAGEMENTS INTERNES

TYPE	DIMENSIONS (m)	ORIENTATION

VESTIGES RECUEILLIS: aucunPRELEVEMENTS: aucunREMARQUES: aucunePHOTOS: C8604-6:27; NB8604-6:26

SITE JjEx-12

FICHE DESCRIPTIVE DES AMENAGEMENTS PARTICULIERS

<u>NO.</u>	<u>TYPE</u>	<u>DIMENSIONS (m)</u>	<u>LIAISONS PHYSIQUES</u>	<u>PHOTOS</u>
I	cache en pierres	1,1 x 1,6	-	C8604-6:23 NB8604-6:22



Institut Culturel Avataq


FICHE SONDAGE

NO. DU SONDAGE: 1 DIMENSIONS: 50 x 50 cm PROFONDEUR: 20 cmLOCALISATION: à l'intérieur de la structure 1VESTIGES RECUEILLIS: aucunTRACES D'OCCUPATION: aucunePRELEVEMENTS: aucun

STRATIGRAPHIE


COUCHE	DESCRIPTION	EPAISSEUR (X)
I	mousses et sphaignes	10 cm
II	humus noir	5 cm
III	sable et gravier	3 cm
IV	gravier	

PROFIL DE SOL

MUR: Nord ECH.: 1:10

LOCALISATION DES VESTIGES

COUCHE: _____ ECH.: _____



LEGENDE:

	couche I
	couche II
	couche III
	couche IV
	limite inférieure du sondage

LEGENDE:

REMARQUES: profil stratigraphique relativement uniforme d'un puits: à un autrePHOTOS: aucune

FICHE DESCRIPTIVE DE L'ENVIRONNEMENT

LOCALISATION DU SITE

COORDONNEES GEOG.: 61°35'38"N 71°57'59"O PLAN D'EAU: Baie de Kangiqsujuaq
 COORDONNEES U.T.M.: 19VCU423323 DISTANCE/RIVE: 300 m
 CARTE: 25E/12-0 ECH.: 1:50 000 ALTITUDE/PLAN D'EAU: 15,0 m
 PHOTO-AERIENNE: - ECH.: - ALTITUDE/MER: Idem m
 LOCALISATION INFORMELLE: se trouve à 600 m. au sud-sud-ouest du village de
Kangiqsujuaq sur une paléo-plage d'origine marine

MORPHO-SEDIMENTOLOGIE

DEPOTS DE SURFACE: sables et graviers, blocs erratiques
 MORPHOLOGIE: paléo-plage marine
 RELIEF: plat DRAINAGE: mojen

COUVERT VEGETAL

ESPECES DOMINANTES: mousses et sphaignes
 ESPECES SECONDAIRES: bleuets
 ETENDUE: sur l'ensemble du site

NATURE DE L'INTERVENTION

Phase II (inventaire) des recherches archéologiques du projet de
réfection des infrastructures aéroportuaires nordiques

REMARQUES

Un ruisseau coule du nord au sud à proximité du site

REFERENCES Carnet de notes

PHOTOS DU MILIEU aucune

RECEPSEUR(S)

DATE 20-08-86

Luc Litwinionek



Institut Culturel Avataq

FICHE DESCRIPTIVE DU SITE

SITE JjEx-13

TOPONYME INUIT _____

DONNEES D'OCCUPATION

APPARTENANCE CULTURELLE: Dorsétienne

CHRONOLOGIE ESTIMEE: indéterminée

DIMENSIONS MAX. (m): 10 x 30

SUPERFICIE TOTALE (m²): 300

REPARTITION DE L'ESPACE SITE: le site s'étend de façon linéaire en suivant le rebord de la terrasse

TRACES ET VESTIGES D'OCCUPATION OBSERVES

STRUCTURES D'HABITATION: 3 cercles de tente

AUTRES AMENAGEMENTS: 2 caches en pierres

VESTIGES LITHIQUES: aucun

AUTRES VESTIGES: aucun

ECHANTILLONNAGE

TECHNIQUES: 3 puits de sondage de 50 x 50 cm.

VESTIGES RECUEILLIS: aucun

PRELEVEMENTS: aucun

ETAT DU SITE

INTEGRITE: complète

NATURE DE LA PERTURBATION: aucune

REMARQUES aucune

RECOMMANDATIONS aucune

PHOTOS aucune

NO. DU PLAN 8604-010




Institut Culturel Avataq

FICHE DESCRIPTIVE DES STRUCTURES D'HABITATION

NO. DE LA STRUCTURE: 1 APPARTENANCE CULTURELLE: DorsétienneTYPE: cercle de tente DIMENSIONS INTERNES (m): 3,0 x 3,5FORME: ovale ORIENTATION: NE-SO ETAT: intactDESCRIPTION: définie par un pourtour de grosses pierres anguleuses dispersées à intervalles irréguliers et posées sur la végétationLOCALISATION: à l'extrémité est du site

AMENAGEMENTS INTERNES

TYPE	DIMENSIONS (m)	ORIENTATION


VESTIGES RECUEILLIS: aucunPRELEVEMENTS: aucunREMARQUES: aucunePHOTOS: C8604-7:13; NB8604-7:12

FICHE DESCRIPTIVE DES STRUCTURES D'HABITATION

NO. DE LA STRUCTURE: 2 APPARTENANCE CULTURELLE: Dorsétienne
 TYPE: cercle de tente DIMENSIONS INTERNES (m): 3,1 dia.
 FORME: circulaire ORIENTATION: - ETAT: intact
 DESCRIPTION: caractérisée par un pourtour de grosses pierres arrondies
distribuées à intervalles irréguliers et partiellement enfouies
 LOCALISATION: dans la portion centrale du site à proximité d'un bloc
erratique

AMENAGEMENTS INTERNES

TYPE	DIMENSIONS (m)	ORIENTATION
_____	_____	_____
_____	_____	_____
_____	_____	_____
_____	_____	_____



VESTIGES RECUEILLIS: aucun

PRELEVEMENTS: aucun

REMARQUES: aucune

PHOTOS: C8604-7:15; NB8604-7:14




FICHE DESCRIPTIVE DES STRUCTURES D'HABITATION

NO. DE LA STRUCTURE: 3 APPARTENANCE CULTURELLE: Dorsétienne
 TYPE: cercle de tente DIMENSIONS INTERNES (m): 2,9 x 3,2
 FORME: ovale ORIENTATION: N-S ETAT: intact
 DESCRIPTION: définie par de grosses pierres arrondies irrégulièrement
placées en périphérie et partiellement enfouies dans le sol
 LOCALISATION: à l'extrémité ouest du site

AMENAGEMENTS INTERNES

TYPE	DIMENSIONS (m)	ORIENTATION



VESTIGES RECUEILLIS: aucun

PRELEVEMENTS: aucun

REMARQUES: aucune

PHOTOS: C8604-7:16; NB8604-7:15



SITE JjEx-13

FICHE DESCRIPTIVE DES AMENAGEMENTS PARTICULIERS

<u>NO.</u>	<u>TYPE</u>	<u>DIMENSIONS (m)</u>	<u>LIAISONS PHYSIQUES</u>	<u>PHOTOS</u>
I	cache en pierres	1,4 dia.	-	C8604-7:14 NB8604-7:13



Institut Culturel Avataq

FICHE SONDAGE

NO. DU SONDAGE: 1 DIMENSIONS: 50 x 50 cm PROFONDEUR: 15 cm

LOCALISATION: à l'intérieur de la structure 1

VESTIGES RECUEILLIS: aucun

TRACES D'OCCUPATION: aucune


PRELEVEMENTS: aucun

STRATIGRAPHIE

COUCHE	DESCRIPTION	EPAISSEUR (X)
I	mousses et sphaignes	5 cm
II	humus noir	2 cm
III	sable marin	4 cm
IV	sable et gravier	

PROFIL DE SOL


MUR: Nord ECH.: 1:10








H
H
H
H

LOCALISATION DES VESTIGES

COUCHE: _____ ECH.: _____



LEGENDE:

-  couche I
-  couche II
-  couche III
-  couche IV
-  limite inférieure du sondage

LEGENDE:

- _____
- _____
- _____
- _____

REMARQUES: profil stratigraphique similaire d'un puits à un autre

PHOTOS: aucune



FICHE DESCRIPTIVE DE L'ENVIRONNEMENT

LOCALISATION DU SITE

COORDONNEES GEOG.: 61°35'44"N 71°59'52"O PLAN D'EAU: Baie de Kangiqsujuaq
 COORDONNEES U.T.M.: 19VCU409326 DISTANCE/RIVE: 80,0 m
 CARTE: 25E/12-0 ECH.: 1:50 000 ALTIUDE/PLAN D'EAU: 12,0 m
 PHOTO-AERIENNE: - ECH.: - ALTIUDE/MER: Idem m
 LOCALISATION INFORMELLE: à plus de 2 km. à l'ouest du village de Kangiqsujuaq
sur le prolongement de la rive sud de la baie de Kangiqsujuaq

MORPHO-SEDIMENTOLOGIE

DEPOTS DE SURFACE: sables et graviers, blocs erratiques
 MORPHOLOGIE: paléo-plage
 RELIEF: irrégulier DRAINAGE: mauvais

COUVERT VEGETAL

ESPECES DOMINANTES: sphaignes et mousses
 ESPECES SECONDAIRES: bleuets et aulnes
 ETENDUE: sur l'ensemble du site

NATURE DE L'INTERVENTION

Phase II (inventaire) des recherches archéologiques du projet de
réfection des infrastructures aéroportuaires nordiques

REMARQUES

l'environnement est caractérisé par la présence de plusieurs
ruisseaux d'écoulement se déversant du flanc de la montagne

REFERENCES Carnet de notes

PHOTOS DU MILIEU aucune

RECEPSEUR(S)

DATE 21-08-86

Luc Litwinionek



Institut Culturel Avataq

FICHE DESCRIPTIVE DU SITE

SITE JiEx-14

TOPONYME INUIT _____

DONNEES D'OCCUPATION

APPARTENANCE CULTURELLE: Néoesquimaude historique

CHRONOLOGIE ESTIMEE: 100-150 ans

DIMENSIONS MAX. (m): 20 x 70 SUPERFICIE TOTALE (m²): 500

REPARTITION DE L'ESPACE SITE: 2 aires séparées par une zone humide; une au sud avec une structure d'habitation; l'autre plus au nord avec les 2 autres structures d'habitation

TRACES ET VESTIGES D'OCCUPATION OBSERVES

STRUCTURES D'HABITATION: 3 cercles de tente

AUTRES AMENAGEMENTS: 1 cache en pierres

VESTIGES LITHIQUES: aucun

AUTRES VESTIGES: aucun

ECHANTILLONNAGE

TECHNIQUES: 3 puits de sondage de 50 x50 cm.

VESTIGES RECUEILLIS: aucun

PRELEVEMENTS: aucun

ETAT DU SITE

INTEGRITE: complète

NATURE DE LA PERTURBATION: aucune

REMARQUES aucune

RECOMMANDATIONS aucune

PHOTOS C8604-8:24A, 25A, 26A

NO. DU PLAN 8604-010




Institut Culturel Avatac

FICHE DESCRIPTIVE DES STRUCTURES D'HABITATION

NO. DE LA STRUCTURE: 1 APPARTENANCE CULTURELLE: Néoesquimaude historiqueTYPE: cercle de tente DIMENSIONS INTERNES (m): 4,0 dia.FORME: circulaire ORIENTATION: - ETAT: intactDESCRIPTION: définie par un pourtour de grosses pierres anguleuses irrégulièrement distribuées et partiellement enfouies dans le sol.LOCALISATION: dans la portion sud du site, près d'un affleurementAMENAGEMENTS INTERNES rocheux abrupt

TYPE	DIMENSIONS (m)	ORIENTATION


VESTIGES RECUEILLIS: aucunPRELEVEMENTS: aucunREMARQUES: aucunePHOTOS: C8604-8:24A

FICHE DESCRIPTIVE DES STRUCTURES D'HABITATION

NO. DE LA STRUCTURE: 2 APPARTENANCE CULTURELLE: Néoesquimaude historique
 TYPE: cercle de tente DIMENSIONS INTERNES (m): 6,0 dia.
 FORME: circulaire ORIENTATION: - ETAT: intact
 DESCRIPTION: définie par un pourtour de pierres anguleuses déposées à intervalles réguliers sur la végétation de surface
 LOCALISATION: dans la portion nord du site sur un escarpement rocheux

AMENAGEMENTS INTERNES

TYPE	DIMENSIONS (m)	ORIENTATION
_____	_____	_____
_____	_____	_____
_____	_____	_____
_____	_____	_____



VESTIGES RECUEILLIS: aucun

PRELEVEMENTS: aucun

REMARQUES: aucune

PHOTOS: C8604-8:25A




FICHE DESCRIPTIVE DES STRUCTURES D'HABITATION

NO. DE LA STRUCTURE: 3 APPARTENANCE CULTURELLE: Néoesquimaude historique
 TYPE: cercle de tente DIMENSIONS INTERNES (m): 5,2 dia.
 FORME: circulaire ORIENTATION: - ETAT: intact
 DESCRIPTION: caractérisée par de grosses pierres anguleuses irrégulièrement distribuées en périphérie et partiellement enfouies dans le sol
 LOCALISATION: à l'extrémité nord du site, adossée à un affleurement rocheux abrupt

AMENAGEMENTS INTERNES

TYPE	DIMENSIONS (m)	ORIENTATION
_____	_____	_____
_____	_____	_____
_____	_____	_____
_____	_____	_____



VESTIGES RECUEILLIS: aucun

PRELEVEMENTS: aucun

REMARQUES: aucune

PHOTOS: C8604-8:26A



SITE JjEx-14

FICHE DESCRIPTIVE DES AMENAGEMENTS PARTICULIERS

<u>NO.</u>	<u>TYPE</u>	<u>DIMENSIONS (m)</u>	<u>LIAISONS PHYSIQUES</u>	<u>PHOTOS</u>
I	cache en pierres	1,2 dia.	escarpement rocheux	-
II	cache en pierres	0,9 x 1,2	escarpement rocheux	-



Institut Culturel Avataq

FICHE SONDAGE

NO. DU SONDAGE: 1 DIMENSIONS: 50 x 50 cm PROFONDEUR: 20 cm

LOCALISATION: à l'intérieur de la structure 1

VESTIGES RECUEILLIS: aucun

TRACES D'OCCUPATION: aucune


PRELEVEMENTS: aucun

STRATIGRAPHIE

COUCHE	DESCRIPTION	EPAISSEUR (cm)
I	sphaignes	10
II	humus noir	5
III	sable marin	2
IV	sable et cailloutis	


PROFIL DE SOL

MUR: Nord ECH.: 1:10



LOCALISATION DES VESTIGES

COUCHE: _____ ECH.: _____



LEGENDE:

- couche I
- couche II
- couche III
- couche IV
- limite inférieure du sondage

LEGENDE:

- _____
- _____
- _____
- _____

REMARQUES: couche I dans ce sondage plus épaisse que les
couche I observées dans les deux autres sondages

PHOTOS: aucune



FICHE DESCRIPTIVE DE L'ENVIRONNEMENT

LOCALISATION DU SITE

COORDONNEES GEOG.: 61°35'50"N 72°00'02"O PLAN D'EAU: Baie de KangiqsuiuaqCOORDONNEES U.T.M.: 19VCU589328 DISTANCE/RIVE: 15-300 mCARTE: 35H/9-E ECH.: 1:50 000 ALTITUDE/PLAN D'EAU: 7,0-26,5 mPHOTO-AERIENNE: - ECH.: - ALTITUDE/MER: Idem mLOCALISATION INFORMELLE: se trouve à 2,5 km. à l'ouest du village de Kangiqsuiuaq sur une pointe de terre s'avancant dans la baie, nommée pointe Ford

MORPHO-SEDIMENTOLOGIE

DEPOTS DE SURFACE: sables et graviersMORPHOLOGIE: plage marineRELIEF: irrégulier DRAINAGE: mojen

COUVERT VEGETAL

ESPECES DOMINANTES: mousses et sphaignesESPECES SECONDAIRES: bleuetsETENDUE: sur l'ensemble du site

NATURE DE L'INTERVENTION

Phase II (inventaire) des recherches archéologiques du projet de réfection des infrastructures aéroportuaires nordiques

REMARQUES

On note la présence de plusieurs escarpements rocheux et d'affleurements de la roche-mère qui entrecoupent le siteREFERENCES Carnet de notesPHOTOS DU MILIEU aucuneRECEPSEUR(S) _____ DATE 21-08-86Luc Litwinionek

TOPONYME INUIT _____

DONNEES D'OCCUPATION

APPARTENANCE CULTURELLE: Dorsétienne, néoesquimaude préhistorique et historiqueCHRONOLOGIE ESTIMEE: de 2000 B.P. jusqu'à nos joursDIMENSIONS MAX. (m): 350 x 500 SUPERFICIE TOTALE (m²): 150 000REPARTITION DE L'ESPACE SITE: le site se trouve divisé en 4 aires délimitées par des escarpements rocheux (voir plan)

TRACES ET VESTIGES D'OCCUPATION OBSERVES

STRUCTURES D'HABITATION: 28 cercles de tente et 7 maisons semi-souterrainesAUTRES AMENAGEMENTS: 16 caches en pierres et 6 affûtsVESTIGES LITHIQUES: 1 microlame en quartz cristallin, 1 ébauche bifaciale en quartz grossier, 28 éclats bruts en quartzite de Ramah, 5 en quartz cris-

AUTRES VESTIGES: <u>1 fragment de bois travaillé et 16 fragments osseux</u>	<u>tallin, 2 en quartz grossier et 1 en néphrite</u>
---	--

ECHANTILLONNAGE

TECHNIQUES: 34 puits de sondage de 50 x 50 cm. dont 7 sont positifsVESTIGES RECUEILLIS: voir Vestiges lithiques et Autres vestigesPRELEVEMENTS: aucun

ETAT DU SITE

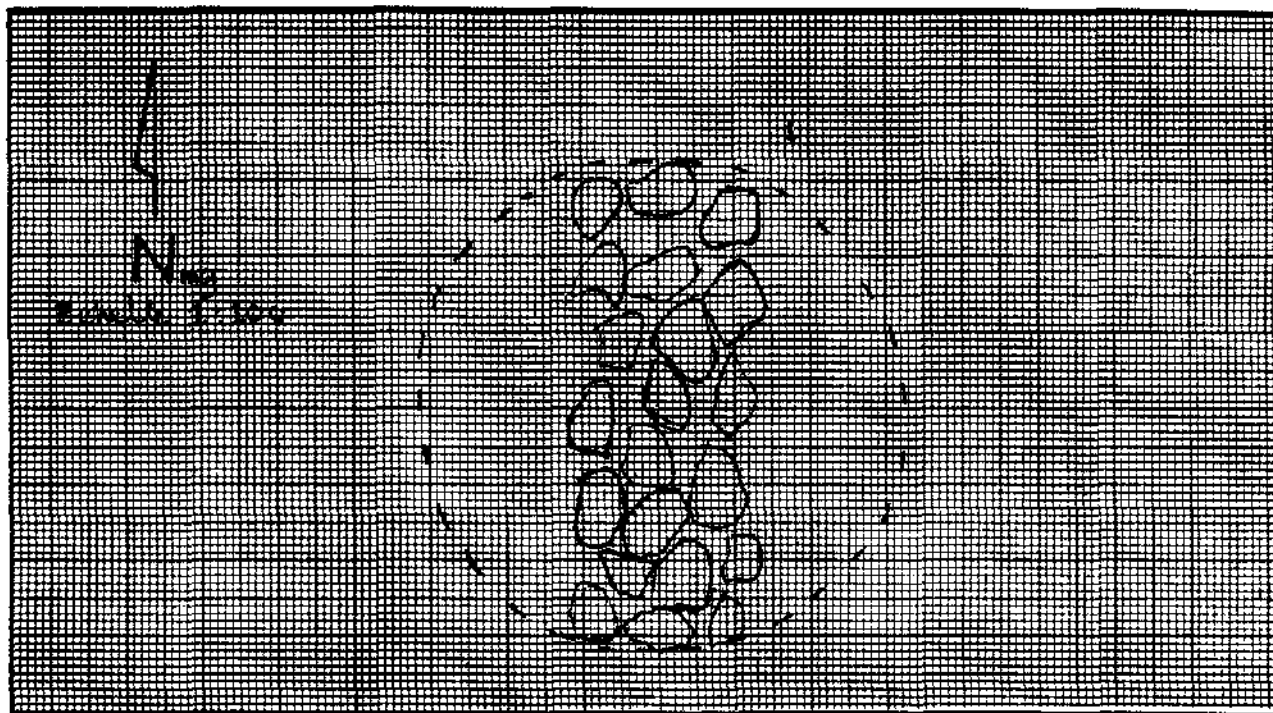
INTEGRITE: quasi-complèteNATURE DE LA PERTURBATION: perturbations anthropiques à l'intérieur de 2 maisons semi-souterraines, enlèvement de la couche de surface par un véhicule à chenille dans une partie du secteur est du siteREMARQUES: Site déjà noté par G. Barré (1970) lors d'une reconnaissance, déjà à ce moment les perturbations anthropiques sont relevéesRECOMMANDATIONS: informer le conseil municipal de l'existence d'une telle perturbation, suggérer de limiter l'accès et les déplacementsPHOTOS: voir fiches des structures d'habitation sur le siteNO. DU PLAN: 8604-011

FICHE DESCRIPTIVE DES STRUCTURES D'HABITATION

NO. DE LA STRUCTURE: 1 APPARTENANCE CULTURELLE: Néoesquimaude historique
 TYPE: cercle de tente DIMENSIONS INTERNES (m): 6.5 dia.
 FORME: circulaire ORIENTATION: - ETAT: intact
 DESCRIPTION: définie par un pourtour de pierres plates et anguleuses
irrégulièrement distribuées et partiellement enfouies dans le sol
 LOCALISATION: à l'extrémité nord-est du site

AMENAGEMENTS INTERNES

TYPE	DIMENSIONS (m)	ORIENTATION
<u>dallage</u>	<u>2,0 x 6,5</u>	<u>N-S</u>



VESTIGES RECUEILLIS: aucun

PRELEVEMENTS: aucun

REMARQUES: aucune

PHOTOS: C8604-7:17; NB8604-7:16




FICHE DESCRIPTIVE DES STRUCTURES D'HABITATION

NO. DE LA STRUCTURE: 2 APPARTENANCE CULTURELLE: Néoesquimaude historique
 TYPE: cercle de tente DIMENSIONS INTERNES (m): 5,5 dia.
 FORME: circulaire ORIENTATION: - ETAT: intact
 DESCRIPTION: caractérisée par de grosses pierres anguleuses distribuées à intervalles irréguliers en périphérie et partiellement enfouies
 LOCALISATION: dans la portion nord-est du site

AMENAGEMENTS INTERNES

TYPE	DIMENSIONS (m)	ORIENTATION
_____	_____	_____
_____	_____	_____
_____	_____	_____
_____	_____	_____



VESTIGES RECUEILLIS: 1 fragment de bois travaillé

PRELEVEMENTS: aucun

REMARQUES: on a noté à proximité de la structure l'enlèvement de la tourbe par un véhicule à chenille

PHOTOS: C8604-7:18; NB8604-7:17




FICHE DESCRIPTIVE DES STRUCTURES D'HABITATION

NO. DE LA STRUCTURE: 3 APPARTENANCE CULTURELLE: Néoesquimaude historique
 TYPE: cercle de tente DIMENSIONS INTERNES (m): 4,0 dia.
 FORME: circulaire ORIENTATION: - ETAT: intact
 DESCRIPTION: caractérisée par un pourtour de pierres anguleuses distri-
buées inégalement et partiellement enfouies dans le sol
 LOCALISATION: dans la portion nord-est du site

AMENAGEMENTS INTERNES

TYPE	DIMENSIONS (m)	ORIENTATION
_____	_____	_____
_____	_____	_____
_____	_____	_____
_____	_____	_____



VESTIGES RECUEILLIS: aucun

PRELEVEMENTS: aucun

REMARQUES: s'apparente à la structure 4

PHOTOS: C8604-7:19; NB8604-7:18

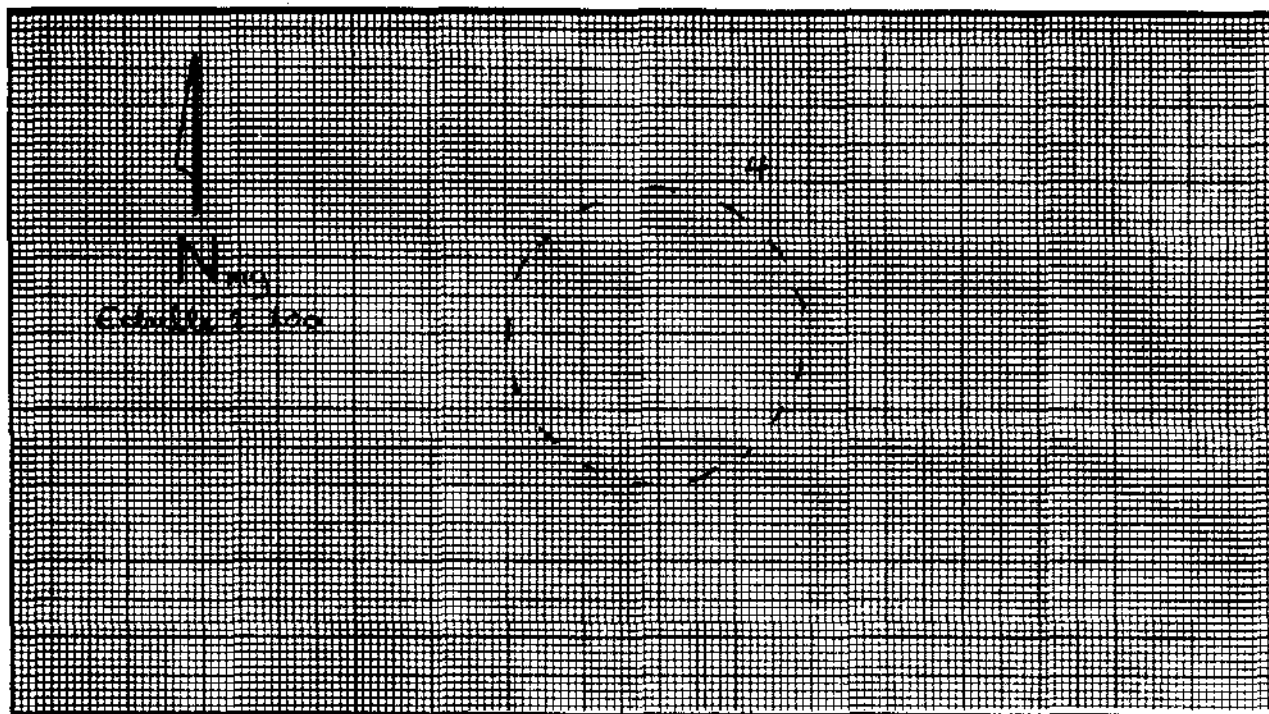


FICHE DESCRIPTIVE DES STRUCTURES D'HABITATION

NO. DE LA STRUCTURE: 4 APPARTENANCE CULTURELLE: Néoesquimaude historique
 TYPE: cercle de tente DIMENSIONS INTERNES (m): 4,0 dia.
 FORME: circulaire ORIENTATION: - ETAT: intact
 DESCRIPTION: représentée par un pourtour de pierres arrondies de grosseurs variées distribuées inégalement et partiellement enfouies
 LOCALISATION: dans la portion nord-est du site

AMENAGEMENTS INTERNES

TYPE	DIMENSIONS (m)	ORIENTATION



VESTIGES RECUEILLIS: aucun

PRELEVEMENTS: aucun

REMARQUES: s'apparente à la structure 3

PHOTOS: C8604-7:20; NB8604-7:19



FICHE DESCRIPTIVE DES STRUCTURES D'HABITATION

NO. DE LA STRUCTURE: 5 APPARTENANCE CULTURELLE: Néoesquimaude historique
 TYPE: cercle de tente DIMENSIONS INTERNES (m): 4,2 dia.
 FORME: circulaire ORIENTATION: - ETAT: intact
 DESCRIPTION: définie par des pierres plates et anguleuses irrégulière-
 ment distribuées en périphérie et partiellement enfouies
 LOCALISATION: dans la portion nord-est du site, près d'un affleurement
 rocheux

AMENAGEMENTS INTERNES

TYPE	DIMENSIONS (m)	ORIENTATION



VESTIGES RECUEILLIS: aucun

PRELEVEMENTS: aucun

REMARQUES: aucune

PHOTOS: C8604-7:21




FICHE DESCRIPTIVE DES STRUCTURES D'HABITATION

NO. DE LA STRUCTURE: 6 APPARTENANCE CULTURELLE: Néoesquimaude historique
 TYPE: cercle de tente DIMENSIONS INTERNES (m): 5,7 dia.
 FORME: circulaire ORIENTATION: - ETAT: intact

DESCRIPTION: définie par un pourtour de grosses pierres plates et anguleuses placées à intervalles plus ou moins réguliers et partiellement
 LOCALISATION: dans la portion nord-est du site enfouies

AMENAGEMENTS INTERNES

TYPE	DIMENSIONS (m)	ORIENTATION
<u>dallage</u>	<u>1,7 x 5,7</u>	<u>N-S</u>



VESTIGES RECUEILLIS: aucun

PRELEVEMENTS: aucun

REMARQUES: aucune

PHOTOS: c8604-7:22



FICHE DESCRIPTIVE DES STRUCTURES D'HABITATION

NO. DE LA STRUCTURE: 7 APPARTENANCE CULTURELLE: Néoesquimaude préhistorique
 TYPE: cercle de tente DIMENSIONS INTERNES (m): 3,2 dia.
 FORME: circulaire ORIENTATION: - ETAT: intact
 DESCRIPTION: caractérisée par un pourtour de grosses pierres anguleuses
distribuées en périphérie et partiellement enfouies dans le sol
 LOCALISATION: dans la portion nord du site

AMENAGEMENTS INTERNES

TYPE	DIMENSIONS (m)	ORIENTATION
_____	_____	_____
_____	_____	_____
_____	_____	_____
_____	_____	_____



VESTIGES RECUEILLIS: aucun

PRELEVEMENTS: aucun

REMARQUES: structure caractérisée par un fort empierrement

PHOTOS: C8604-7:23




FICHE DESCRIPTIVE DES STRUCTURES D'HABITATION

NO. DE LA STRUCTURE: 8 APPARTENANCE CULTURELLE: Néoesquimaude préhistorique
 TYPE: cercle de tente DIMENSIONS INTERNES (m): 3,0 x 3,5
 FORME: circulaire ORIENTATION: N-S ETAT: intact
 DESCRIPTION: caractérisée par de grosses pierres anguleuses relativement plates distribuées à intervalles réguliers en périphérie et partiellement enfouies
 LOCALISATION: dans la portion nord du site

AMENAGEMENTS INTERNES

TYPE	DIMENSIONS (m)	ORIENTATION
_____	_____	_____
_____	_____	_____
_____	_____	_____
_____	_____	_____



VESTIGES RECUEILLIS: aucun

PRELEVEMENTS: aucun

REMARQUES: structure à fort empiérement

PHOTOS: C8604-7:25




FICHE DESCRIPTIVE DES STRUCTURES D'HABITATION

NO. DE LA STRUCTURE: 9 APPARTENANCE CULTURELLE: Néoesquimaude préhistorique
 TYPE: cercle de tente DIMENSIONS INTERNES (m): 3,5 dia.
 FORME: circulaire ORIENTATION: - ETAT: intact
 DESCRIPTION: caractérisée par un pourtour marqué de grosses pierres plates
et anguleuses distribuées à intervalles réguliers et partiellement enfouies
 LOCALISATION: dans la portion nord du site

AMENAGEMENTS INTERNES

TYPE	DIMENSIONS (m)	ORIENTATION
_____	_____	_____
_____	_____	_____
_____	_____	_____
_____	_____	_____



VESTIGES RECUEILLIS: aucun

PRELEVEMENTS: aucun

REMARQUES: structure caractérisée par un fort empierrement

PHOTOS: C8406-7:27

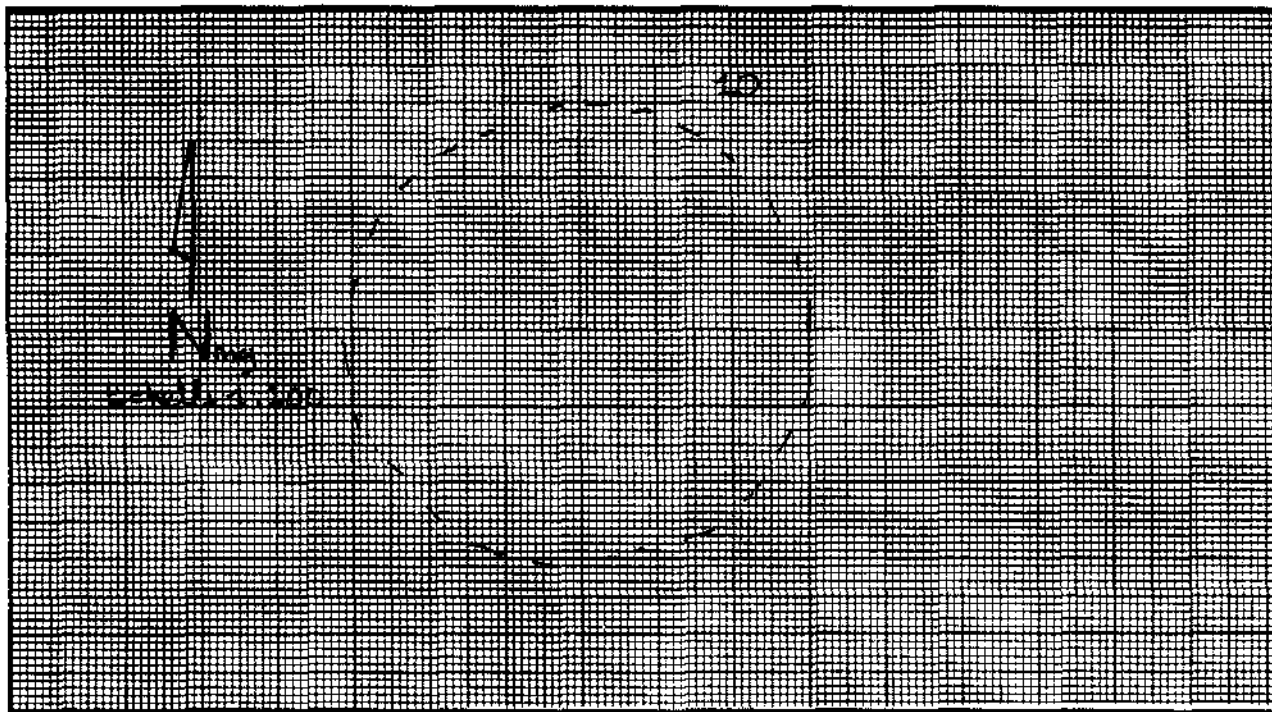


FICHE DESCRIPTIVE DES STRUCTURES D'HABITATION

NO. DE LA STRUCTURE: 10 APPARTENANCE CULTURELLE: Néoesquimaude indéterminée
 TYPE: cercle de tente DIMENSIONS INTERNES (m): 6,0 dia.
 FORME: circulaire ORIENTATION: - ETAT: intact
 DESCRIPTION: caractérisée par des pierres plates et anguleuses placées à intervalles irréguliers en périphérie et partiellement enfouies
 LOCALISATION: dans la portion centre-nord du site

AMENAGEMENTS INTERNES

TYPE	DIMENSIONS (m)	ORIENTATION
_____	_____	_____
_____	_____	_____
_____	_____	_____
_____	_____	_____



VESTIGES RECUEILLIS: aucun

PRELEVEMENTS: aucun

REMARQUES: aucune

PHOTOS: C8604-7:28




FICHE DESCRIPTIVE DES STRUCTURES D'HABITATION

NO. DE LA STRUCTURE: 11 APPARTENANCE CULTURELLE: Néoesquimaude préhistorique
 TYPE: cercle de tente DIMENSIONS INTERNES (m): 4,0 dia.
 FORME: circulaire ORIENTATION: - ETAT: intact
 DESCRIPTION: caractérisée par un amas de pierres dispersées de forme
rectangulaire, irrégulièrement distribuées et partiellement enfouies
 LOCALISATION: dans la portion centre-nord du site

AMENAGEMENTS INTERNES

TYPE	DIMENSIONS (m)	ORIENTATION
_____	_____	_____
_____	_____	_____
_____	_____	_____
_____	_____	_____



VESTIGES RECUEILLIS: aucun

PRELEVEMENTS: aucun

REMARQUES: structure partiellement démentelée ou réutilisée

PHOTOS: C8604-7:29




FICHE DESCRIPTIVE DES STRUCTURES D'HABITATION

NO. DE LA STRUCTURE: 12 APPARTENANCE CULTURELLE: Indéterminée
 TYPE: cercle de tente DIMENSIONS INTERNES (m): 5,0 dia.
 FORME: circulaire ORIENTATION: - ETAT: intact
 DESCRIPTION: définie par des pierres plates et anguleuses placées à in-
tervalles plus ou moins réguliers en périphérie et partiellement en-
 LOCALISATION: dans la portion centre-nord du site fouies

AMENAGEMENTS INTERNES

TYPE	DIMENSIONS (m)	ORIENTATION
_____	_____	_____
_____	_____	_____
_____	_____	_____
_____	_____	_____



VESTIGES RECUEILLIS: 1 ébauche bifaciale en quartz grossier, 5 éclats
de quartz cristallin, 2 éclats de quartz grossier

PRELEVEMENTS: aucun

REMARQUES: aucune

PHOTOS: C8604-7:30




FICHE DESCRIPTIVE DES STRUCTURES D'HABITATION

NO. DE LA STRUCTURE: 13 APPARTENANCE CULTURELLE: Néoesquimaude historique
 TYPE: cercle de tente DIMENSIONS INTERNES (m): 6,5 dia.
 FORME: circulaire ORIENTATION: - ETAT: intact
 DESCRIPTION: définie par un pourtour de grosses pierres anguleuses irrégulièrement distribuées et partiellement enfouies dans le sol
 LOCALISATION: dans la portion centre-nord du site à proximité d'un affleurement de la roche-mère

AMENAGEMENTS INTERNES

TYPE	DIMENSIONS (m)	ORIENTATION
_____	_____	_____
_____	_____	_____
_____	_____	_____
_____	_____	_____



VESTIGES RECUEILLIS: aucun

PRELEVEMENTS: aucun

REMARQUES: s'apparente à la structure 14

PHOTOS: C8604-7:37




FICHE DESCRIPTIVE DES STRUCTURES D'HABITATION

NO. DE LA STRUCTURE: 14 APPARTENANCE CULTURELLE: Néoesquimaude historique
 TYPE: cercle de tente DIMENSIONS INTERNES (m): 6,6 dia.
 FORME: circulaire ORIENTATION: - ETAT: intact
 DESCRIPTION: caractérisée par des pierres plates et anguleuses distri-
buées en périphérie à intervalles plus ou moins réguliers et partiel-
 LOCALISATION: dans la portion centrale du site lement enfouies

AMENAGEMENTS INTERNES

TYPE	DIMENSIONS (m)	ORIENTATION
_____	_____	_____
_____	_____	_____
_____	_____	_____
_____	_____	_____



VESTIGES RECUEILLIS: aucun

PRELEVEMENTS: aucun

REMARQUES: s'apparente à la structure 13

PHOTOS: C8604-7:33

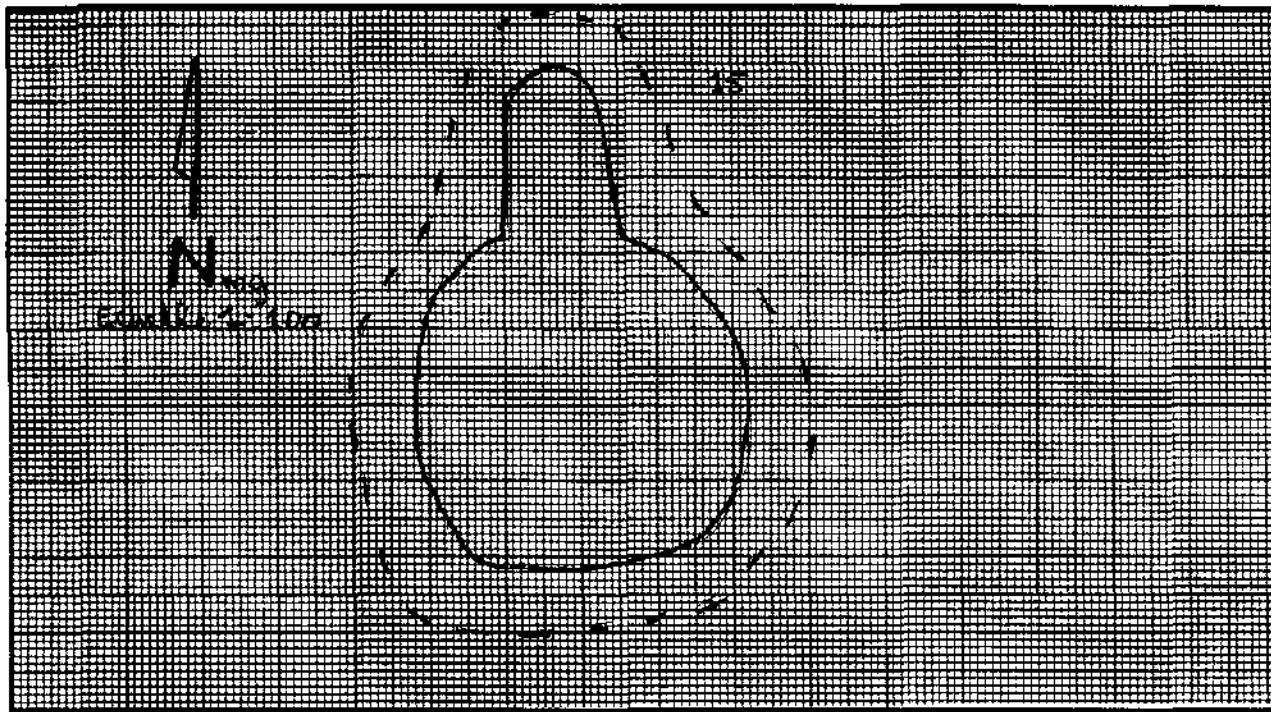


FICHE DESCRIPTIVE DES STRUCTURES D'HABITATION

NO. DE LA STRUCTURE: 15 APPARTENANCE CULTURELLE: Néoesquimaude préhistorique
 TYPE: semi-souterraine DIMENSIONS INTERNES (m): 4,3 x 4,4
 FORME: circulaire ORIENTATION: N-S ETAT: partiel
 DESCRIPTION: définie par un bourrelet d'une hauteur de 0,9 m. définissant en périphérie la dépression
 LOCALISATION: dans la portion centrale du site

AMENAGEMENTS INTERNES

TYPE	DIMENSIONS (m)	ORIENTATION
<u>passage d'entrée</u>	<u>1,5 x 4,0</u>	<u>E-O</u>



VESTIGES RECUEILLIS: aucun

PRELEVEMENTS: aucun

REMARQUES: évidences de perturbation anthropique de la structure; quelques pierres ont été partiellement soulevées à l'intérieur de

PHOTOS: C8604-7:34

celle-ci

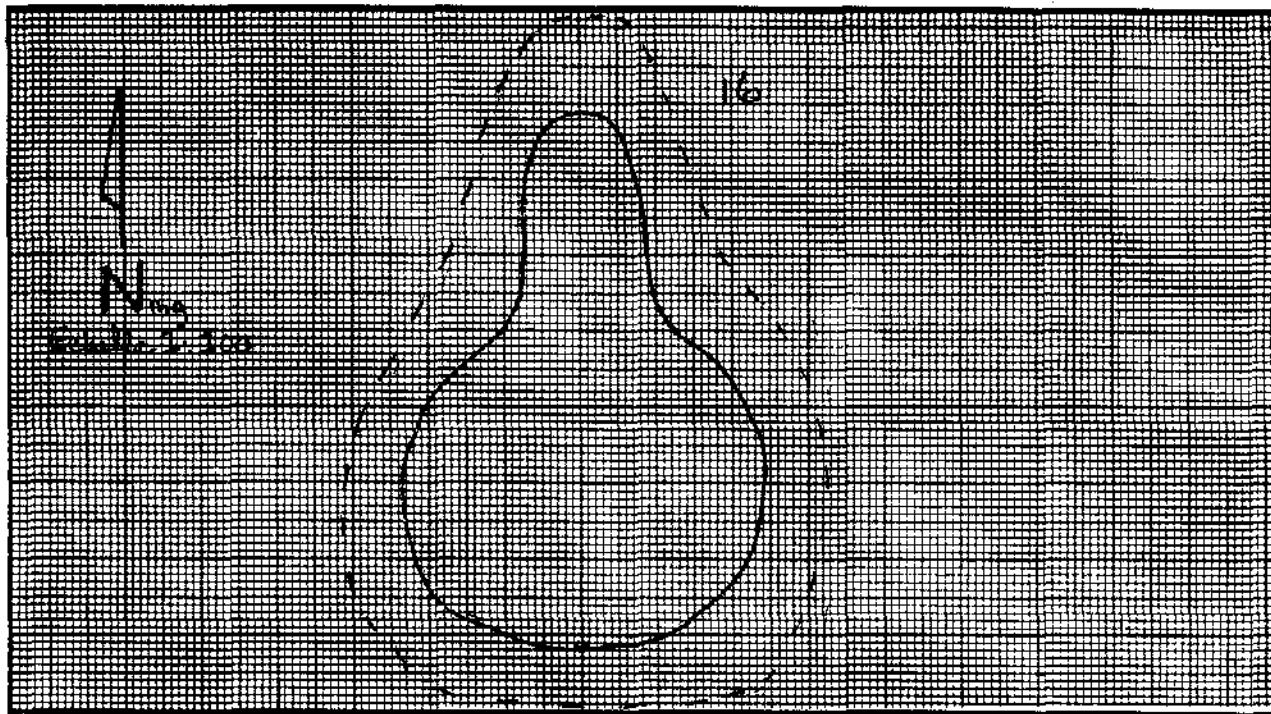


FICHE DESCRIPTIVE DES STRUCTURES D'HABITATION

NO. DE LA STRUCTURE: 16 APPARTENANCE CULTURELLE: Néoesquimaude préhistorique
 TYPE: semi-souterraine DIMENSIONS INTERNES (m): 4,3 x 4,7
 FORME: ovale ORIENTATION: N-S ETAT: partiel
 DESCRIPTION: caractérisée par un bourrelet d'une hauteur de 1,0 situé sur le pourtour de la dépression
 LOCALISATION: dans la portion centrale du site

AMENAGEMENTS INTERNES

TYPE	DIMENSIONS (m)	ORIENTATION
<u>passage d'entrée</u>	<u>1,7 x 5,0</u>	<u>E-O</u>



VESTIGES RECUEILLIS: 5 fragments osseux

PRELEVEMENTS: aucun

REMARQUES: évidences d'une perturbation anthropique de la structure; quelques pierres ont été déplacées à l'intérieur de la structure

PHOTOS: C8604-7:35




FICHE DESCRIPTIVE DES STRUCTURES D'HABITATION

NO. DE LA STRUCTURE: 17 APPARTENANCE CULTURELLE: Néoesquimaude préhistorique
 TYPE: Semi-souterraine DIMENSIONS INTERNES (m): 4,2 x 4,9
 FORME: ovale ORIENTATION: E-O ETAT: partiel
 DESCRIPTION: délimitée par un bourrelet d'une hauteur de 1,0 m. situé en périphérie de la dépression
 LOCALISATION: dans la portion centrale du site

AMENAGEMENTS INTERNES

TYPE	DIMENSIONS (m)	ORIENTATION
<u>passage d'entrée</u>	<u>2,0 x 3,2</u>	<u>NNO-SSE</u>



VESTIGES RECUEILLIS: aucun

PRELEVEMENTS: aucun

REMARQUES: perturbation anthropique notable; plusieurs pierres ont été déplacées à l'intérieur de la structure

PHOTOS: C8604-7:36



FICHE DESCRIPTIVE DES STRUCTURES D'HABITATION

NO. DE LA STRUCTURE: 18 APPARTENANCE CULTURELLE: Néoesquimaude préhistorique
 TYPE: semi-souterraine DIMENSIONS INTERNES (m): 3,9 x 4,9
 FORME: ovale ORIENTATION: E-O ETAT: partiel
 DESCRIPTION: délimitée par un bourrelet d'une hauteur de 1,5 m. située en périphérie d'une dépression ovale
 LOCALISATION: dans la portion centrale du site

AMENAGEMENTS INTERNES

TYPE	DIMENSIONS (m)	ORIENTATION
<u>passage d'entrée</u>	<u>1,7 x 2,5</u>	<u>NNO-SSE</u>



VESTIGES RECUELLIS: 28 éclats bruts de quartzite de Ramah, 1 éclat de néphrite et 4 fragments osseux

PRELEVEMENTS: aucun

REMARQUES: structure perturbée; plusieurs pierres ont été déplacées
Cette structure a probablement été aménagée sur une structure dorsé-
tienne antérieure

PHOTOS: C8604-7:37




FICHE DESCRIPTIVE DES STRUCTURES D'HABITATION

NO. DE LA STRUCTURE: 19 APPARTENANCE CULTURELLE: Dorsétienne
 TYPE: semi-souterraine DIMENSIONS INTERNES (m): 3,4 x 3,6
 FORME: ovale ORIENTATION: E-O ETAT: intact
 DESCRIPTION: caractérisée par une dépression légère de 0,5 m. de profondeur définissant la structure
 LOCALISATION: dans la portion nord-ouest du site, près d'un affleurement rocheux abrupt

AMENAGEMENTS INTERNES

TYPE	DIMENSIONS (m)	ORIENTATION
_____	_____	_____
_____	_____	_____
_____	_____	_____
_____	_____	_____



VESTIGES RECUEILLIS: aucun

PRELEVEMENTS: aucun

REMARQUES: s'apparente à la structure 26

PHOTOS: C8604-8:6A




FICHE DESCRIPTIVE DES STRUCTURES D'HABITATION

NO. DE LA STRUCTURE: 20 APPARTENANCE CULTURELLE: Néoesquimaude préhistorique
 TYPE: cercle de tente DIMENSIONS INTERNES (m): 3,8 dia.
 FORME: circulaire ORIENTATION: - ETAT: intact
 DESCRIPTION: définie par un pourtour de pierres rectangulaires en quartz
grossier irrégulièrement distribuées et posées sur la végétation
 LOCALISATION: dans la portion nord-ouest du site

AMENAGEMENTS INTERNES

TYPE	DIMENSIONS (m)	ORIENTATION
_____	_____	_____
_____	_____	_____
_____	_____	_____
_____	_____	_____



VESTIGES RECUEILLIS: 3 fragments osseux

PRELEVEMENTS: aucun

REMARQUES: aucun

PHOTOS: C8604-8:5A




FICHE DESCRIPTIVE DES STRUCTURES D'HABITATION

NO. DE LA STRUCTURE: 21 APPARTENANCE CULTURELLE: Néoesquimaude préhistorique
 TYPE: cercle de tente DIMENSIONS INTERNES (m): 3,5 dia.
 FORME: circulaire ORIENTATION: - ETAT: intact
 DESCRIPTION: définie par un pourtour de pierres anguleuses partiellement enfouies et irrégulièrement distribuées
 LOCALISATION: dans la portion nord-ouest du site

AMENAGEMENTS INTERNES

TYPE	DIMENSIONS (m)	ORIENTATION
_____	_____	_____
_____	_____	_____
_____	_____	_____
_____	_____	_____



VESTIGES RECUEILLIS: aucun

PRELEVEMENTS: aucun

REMARQUES: aucune

PHOTOS: C8604-8:7A




FICHE DESCRIPTIVE DES STRUCTURES D'HABITATION

NO. DE LA STRUCTURE: 22 APPARTENANCE CULTURELLE: Néoescumaude préhisto-
 TYPE: cercle de tente DIMENSIONS INTERNES (m): 3,7 dia. rique
 FORME: circulaire ORIENTATION: - ETAT: intact
 DESCRIPTION: définie par un poutour de pierres anguleuses et rectan-
gulaires et par des blocs de quartz irrégulièrement distribués
 LOCALISATION: dans la portion nord-ouest du site

AMENAGEMENTS INTERNES

TYPE	DIMENSIONS (m)	ORIENTATION
_____	_____	_____
_____	_____	_____
_____	_____	_____
_____	_____	_____



VESTIGES RECUEILLIS: aucun

PRELEVEMENTS: aucun

REMARQUES: aucune

PHOTOS: C8604-8:8A




FICHE DESCRIPTIVE DES STRUCTURES D'HABITATION

NO. DE LA STRUCTURE: 23 APPARTENANCE CULTURELLE: Néoesquimaude préhisto-
 TYPE: cercle de tente DIMENSIONS INTERNES (m): 3,7 dia. rique
 FORME: circulaire ORIENTATION: - ETAT: intact
 DESCRIPTION: caractérisée par la présence de pierres anguleuses et de
blocs de quartz irrégulièrement distribués et partiellement enfouis
 LOCALISATION: dans la portion nord-ouest du site, près d'un affleurement
rocheux

AMENAGEMENTS INTERNES

TYPE	DIMENSIONS (m)	ORIENTATION
_____	_____	_____
_____	_____	_____
_____	_____	_____
_____	_____	_____



VESTIGES RECUEILLIS: aucun

PRELEVEMENTS: aucun

REMARQUES: aucune

PHOTOS: C8604-8:9A




FICHE DESCRIPTIVE DES STRUCTURES D'HABITATION

NO. DE LA STRUCTURE: 24 APPARTENANCE CULTURELLE: Néoesquimaude préhisto-
 TYPE: semi-souterraine DIMENSIONS INTERNES (m): 5,3 x 3,7 rique
 FORME: rectangulaire arron- ORIENTATION: NO-SE ETAT: intact
 DESCRIPTION: définie par une dépression délimitée par un bourrelet et
par des gros blocs anguleux irrégulièrement distribués
 LOCALISATION: dans la portion nord-ouest du site

AMENAGEMENTS INTERNES

TYPE	DIMENSIONS (m)	ORIENTATION
<u>passage d'entrée</u>	<u>0,5 x 0,8</u>	<u>NNO-SSE</u>



VESTIGES RECUEILLIS: aucun

PRELEVEMENTS: aucun

REMARQUES: aucune

PHOTOS: C8604-8:11A




FICHE DESCRIPTIVE DES STRUCTURES D'HABITATION

NO. DE LA STRUCTURE: 25 APPARTENANCE CULTURELLE: Néoescumaude préhisto-
 TYPE: cercle de tente DIMENSIONS INTERNES (m): 3,5 x 4,0 rique
 FORME: ovale ORIENTATION: NO-SE ETAT: intact
 DESCRIPTION: définie par un pourtour de pierres anguleuses irréguliè-
rement distribuées et partiellement enfouies
 LOCALISATION: dans la portion nord-ouest du site

AMENAGEMENTS INTERNES

TYPE	DIMENSIONS (m)	ORIENTATION
_____	_____	_____
_____	_____	_____
_____	_____	_____
_____	_____	_____



VESTIGES RECUEILLIS: aucun

PRELEVEMENTS: aucun

REMARQUES: aucune

PHOTOS: C8604-8:10A, 12A

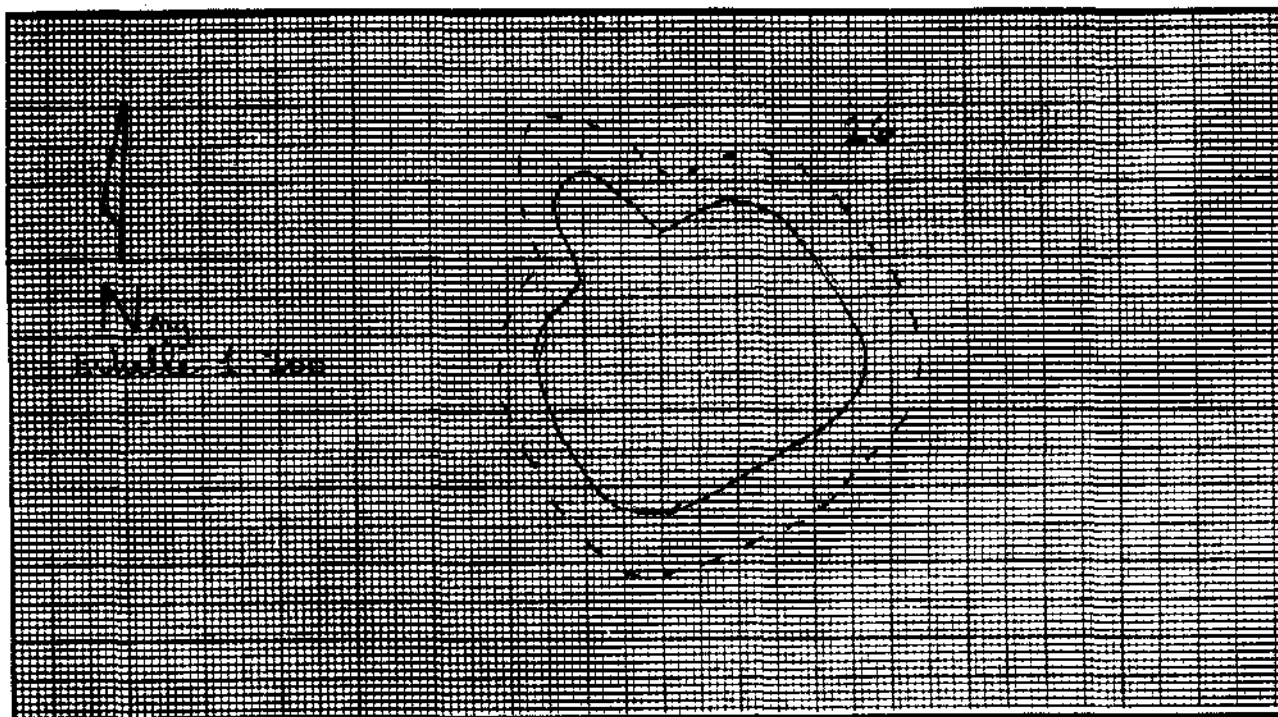


FICHE DESCRIPTIVE DES STRUCTURES D'HABITATION

NO. DE LA STRUCTURE: 26 APPARTENANCE CULTURELLE: Néoesquimaude préhisto-
 TYPE: semi-souterraine DIMENSIONS INTERNES (m): 3,9 x 4,1 rique
 FORME: rectangulaire arrondi ORIENTATION: NO-SE ETAT: intact
 DESCRIPTION: définie par une dépression de 0,4m de profondeur délimitée
par un bourrelet et par quelques grosses pierres placées irréguliè-
 LOCALISATION: à l'extrémité nord-ouest du site rement

AMENAGEMENTS INTERNES

TYPE	DIMENSIONS (m)	ORIENTATION
<u>passage d'entrée</u>	<u>0,7 x 1,1</u>	<u>NNO-SSE</u>



VESTIGES RECUEILLIS: un fragment osseux

PRELEVEMENTS: aucun

REMARQUES: aucune

PHOTOS: C8604-8:13A




FICHE DESCRIPTIVE DES STRUCTURES D'HABITATION

NO. DE LA STRUCTURE: 27 APPARTENANCE CULTURELLE: Bossétienne
 TYPE: cercle de tente DIMENSIONS INTERNES (m): 3,8 dia
 FORME: circulaire ORIENTATION: - ETAT: intact
 DESCRIPTION: définie par des pierres de forme arrondie placées à
intervalles plus ou moins réguliers et partiellement enfouies
 LOCALISATION: dans la portion centrale du site

AMENAGEMENTS INTERNES

TYPE	DIMENSIONS (m)	ORIENTATION
_____	_____	_____
_____	_____	_____
_____	_____	_____
_____	_____	_____



VESTIGES RECUEILLIS: aucun

PRELEVEMENTS: aucun

REMARQUES: aucune

PHOTOS: aucune




FICHE DESCRIPTIVE DES STRUCTURES D'HABITATION

NO. DE LA STRUCTURE: 28 APPARTENANCE CULTURELLE: Dorsétienne
 TYPE: cercle de tente DIMENSIONS INTERNES (m): 3,5 dia.
 FORME: circulaire ORIENTATION: - ETAT: intact
 DESCRIPTION: définie par un pourtour inégal de pierres anguleuses et
de gros blocs de quartz partiellement enfouis
 LOCALISATION: dans la portion centrale du site

AMENAGEMENTS INTERNES

TYPE	DIMENSIONS (m)	ORIENTATION
_____	_____	_____
_____	_____	_____
_____	_____	_____
_____	_____	_____



VESTIGES RECUEILLIS: aucun

PRELEVEMENTS: aucun

REMARQUES: aucune

PHOTOS: C8604-8:15A




FICHE DESCRIPTIVE DES STRUCTURES D'HABITATION

NO. DE LA STRUCTURE: 29 APPARTENANCE CULTURELLE: Dorsétienne
 TYPE: cercle de tente DIMENSIONS INTERNES (m): 3,3 x 3,5
 FORME: ovale ORIENTATION: NO-SE ETAT: intact
 DESCRIPTION: définie par un pourtour de pierres anguleuses et de blocs de quartz irrégulièrement distribués et partiellement enfouis
 LOCALISATION: dans la portion centrale du site

AMENAGEMENTS INTERNES

TYPE	DIMENSIONS (m)	ORIENTATION



VESTIGES RECUEILLIS: aucun

PRELEVEMENTS: aucun

REMARQUES: aucune

PHOTOS: C8604-8:16A




FICHE DESCRIPTIVE DES STRUCTURES D'HABITATION

NO. DE LA STRUCTURE: 30 APPARTENANCE CULTURELLE: Dorsétienne
 TYPE: cercle de tente DIMENSIONS INTERNES (m): 3,2 x 3,8
 FORME: ovale ORIENTATION: E-O ETAT: intact
 DESCRIPTION: caractérisée par la présence de blocs anguleux inégalement
distribués et partiellement enfouis
 LOCALISATION: dans la portion centre-sud du site

AMENAGEMENTS INTERNES

TYPE	DIMENSIONS (m)	ORIENTATION
_____	_____	_____
_____	_____	_____
_____	_____	_____
_____	_____	_____



VESTIGES RECUEILLIS: aucun

PRELEVEMENTS: aucun

REMARQUES: aucune

PHOTOS: C8604-8:18A

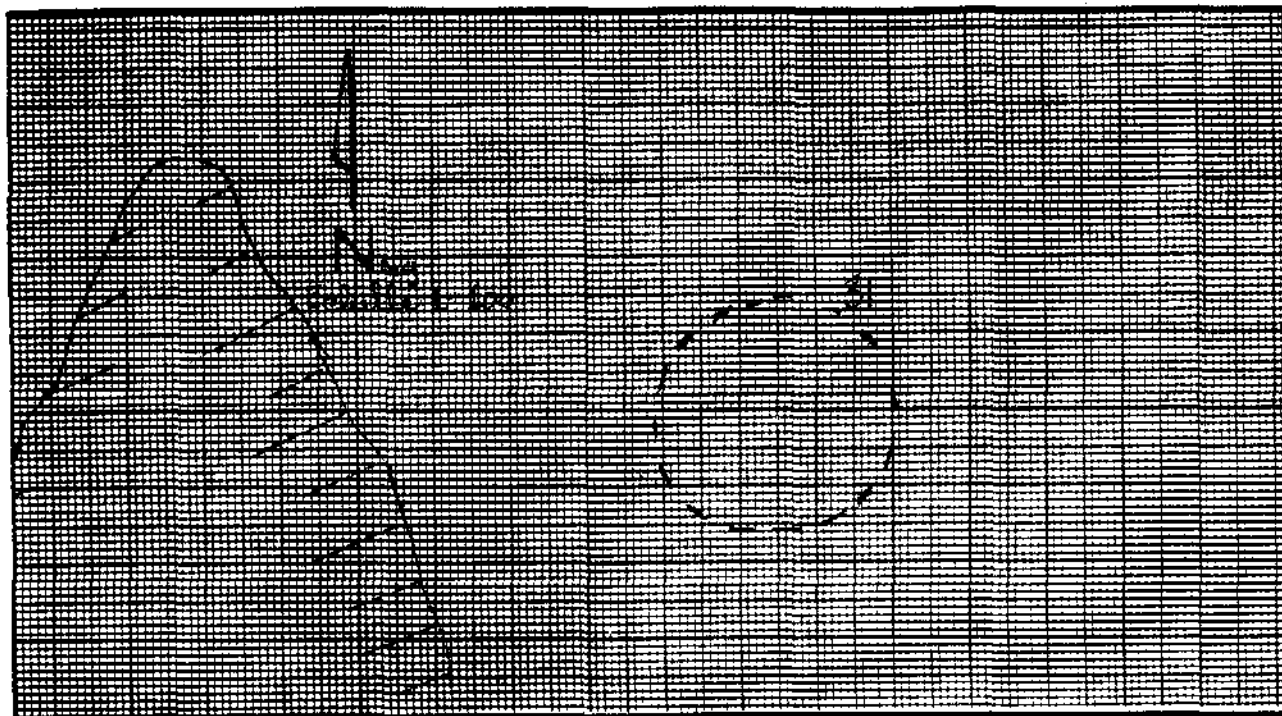


FICHE DESCRIPTIVE DES STRUCTURES D'HABITATION

NO. DE LA STRUCTURE: 31 APPARTENANCE CULTURELLE: Dorsétienne
 TYPE: cercle de tente DIMENSIONS INTERNES (m): 3,1 x 3,3
 FORME: ovale ORIENTATION: E-O ETAT: intact
 DESCRIPTION: définie par un courtour de gros blocs rectangulaires
placés à intervalles réguliers et partiellement enfouis
 LOCALISATION: dans la portion centre-sud du site

AMENAGEMENTS INTERNES

TYPE	DIMENSIONS (m)	ORIENTATION
_____	_____	_____
_____	_____	_____
_____	_____	_____
_____	_____	_____



VESTIGES RECUEILLIS: aucun

PRELEVEMENTS: aucun

REMARQUES: aucune

PHOTOS: C8604-8:19A




FICHE DESCRIPTIVE DES STRUCTURES D'HABITATION

NO. DE LA STRUCTURE: 32 APPARTENANCE CULTURELLE: Dorsétienne
 TYPE: cercle de tente DIMENSIONS INTERNES (m): 3.1 x 4.0
 FORME: ovale ORIENTATION: E-O ETAT: intact
 DESCRIPTION: caractérisée par la présence de pierres arrondies placées à intervalles réguliers sur le pourtour et partiellement enfouis
 LOCALISATION: dans la portion sud-est du site

AMENAGEMENTS INTERNES

TYPE	DIMENSIONS (m)	ORIENTATION
_____	_____	_____
_____	_____	_____
_____	_____	_____
_____	_____	_____



VESTIGES RECUEILLIS: aucun

PRELEVEMENTS: aucun

REMARQUES: aucune

PHOTOS: C8604-8:20A




FICHE DESCRIPTIVE DES STRUCTURES D'HABITATION

NO. DE LA STRUCTURE: 33 APPARTENANCE CULTURELLE: Dorsétienne
 TYPE: cercle de tente DIMENSIONS INTERNES (m): 3.9 x 4.6
 FORME: ovale ORIENTATION: E-O ETAT: intact
 DESCRIPTION: définie par un pourtour de pierres de forme arrondie
irrégulièrement distribuées sur le pourtour et partiellement enfouies
 LOCALISATION: dans la portion centre-sud du site

AMENAGEMENTS INTERNES

TYPE	DIMENSIONS (m)	ORIENTATION
_____	_____	_____
_____	_____	_____
_____	_____	_____
_____	_____	_____



VESTIGES RECUEILLIS: aucun

PRELEVEMENTS: aucun

REMARQUES: aucune

PHOTOS: C8604-8:21A




FICHE DESCRIPTIVE DES STRUCTURES D'HABITATION

NO. DE LA STRUCTURE: 34 APPARTENANCE CULTURELLE: Dorsétienne
 TYPE: cercle de tente DIMENSIONS INTERNES (m): 5,2 x 5,4
 FORME: ovale ORIENTATION: N-S ETAT: intact
 DESCRIPTION: définie par un pourtour de pierres plates et anguleuses
distribuées à intervalles réguliers et posées sur la végétation
 LOCALISATION: dans la portion sud-est du site

AMENAGEMENTS INTERNES

TYPE	DIMENSIONS (m)	ORIENTATION
_____	_____	_____
_____	_____	_____
_____	_____	_____
_____	_____	_____



VESTIGES RECUEILLIS: aucun

PRELEVEMENTS: aucun

REMARQUES: aucune

PHOTOS: C8604-8:22A




FICHE DESCRIPTIVE DES STRUCTURES D'HABITATION

NO. DE LA STRUCTURE: 35 APPARTENANCE CULTURELLE: indéterminée
 TYPE: cercle de tente DIMENSIONS INTERNES (m): 6,1 x 6,5
 FORME: ovale ORIENTATION: NO-SE ETAT: intact
 DESCRIPTION: définie par un pourtour de pierres anguleuses et de
quelque blocs de quartz placés à intervalles réguliers et partielle-
 LOCALISATION: à l'extrémité sud-est du site ment enfouis

AMENAGEMENTS INTERNES

TYPE	DIMENSIONS (m)	ORIENTATION
_____	_____	_____
_____	_____	_____
_____	_____	_____
_____	_____	_____



VESTIGES RECUEILLIS: aucun

PRELEVEMENTS: aucun

REMARQUES: aucune

PHOTOS: C8604-8:23A



SITE JjFa-1**FICHE DESCRIPTIVE DES AMENAGEMENTS PARTICULIERS**

<u>NO.</u>	<u>TYPE</u>	<u>DIMENSIONS (m)</u>	<u>LIAISONS PHYSIQUES</u>	<u>PHOTOS</u>
I	cache en pierres	1,2 m. dia.	-	-
II	cache en pierres	1,4 m. dia.	-	-
III	cache en pierres	1,0 x 1,6 m.	-	-
IV	cache en pierres	1,2 m. dia.	-	-
V	cache en pierres	0,9 x 1,3 m.	-	-
VI	cache en pierres	0,7 x 1,1 m.	-	-
VII	cache en pierres	0,9 x 1,4 m.	-	-
VIII	cache en pierres	1,4 m. dia.	-	-
IX	cache en pierres	1,6 m. dia.	-	-
X	cache en pierres	1,0 m. dia.	-	-
XI	affût	1,5 x 1,9 m.	-	-
XII	affût	1,6 x 2,0 m.	-	-
XIII	affût	1,0 x 1,8 m.	-	-



Institut Culturel Avataq

SITE JjFa-1**FICHE DESCRIPTIVE DES AMENAGEMENTS PARTICULIERS**

<u>NO.</u>	<u>TYPE</u>	<u>DIMENSIONS (m)</u>	<u>LIAISONS PHYSIQUES</u>	<u>PHOTOS</u>
XIV	cache en pierres	1,0 m. dia.	-	-
XV	cache en pierres	1,4 x 1,7 m.	-	-
XVI	affût	1,0 x 1,5 m.	-	-
XVII	affût	0,8 x 1,2 m.	-	-
XVIII	cache en pierres	0,9 m. dia.	-	-
XIX	cache en pierres	1,5 m. dia.	-	-
XX	affût	1,5 x 1,9 m.	-	-
XXI	cache en pierres	1,2 m. dia.	-	-
XXII	cache en pierres	1,0 x 1,4 m.	-	-

dia.: diamètre



Institut Culturel Avataq

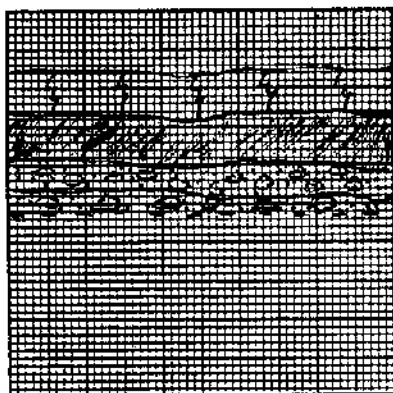
FICHE SONDAGE

NO. DU SONDAGE: 1 DIMENSIONS: 50 x 50 cm PROFONDEUR: 15 cmLOCALISATION: à l'intérieur de la structure 2VESTIGES RECUEILLIS: 1 fragment de bois travailléTRACES D'OCCUPATION: aucunePRELEVEMENTS: aucun

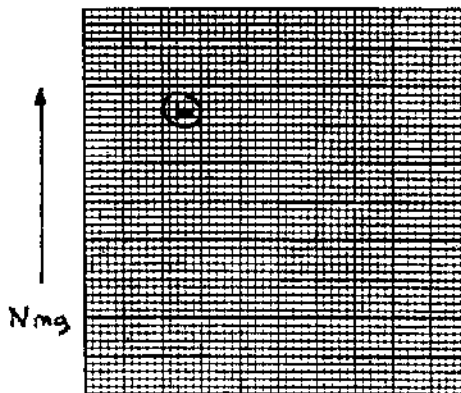
STRATIGRAPHIE

COUCHE	DESCRIPTION	EPAISSEUR (X) cm
I	mousses et sphaignes	5
II	humus brunâtre	5
III	sable et gravier	4
IV	sable et cailloutis	

PROFIL DE SOL

MUR: Nord ECH: 1:10

LOCALISATION DES VESTIGES

COUCHE: II ECH: 1:10

LEGENDE:

	couche I
	couche II
	couche III
	couche IV
	limite inférieure

LEGENDE:

① fragment de bois

REMARQUES: profil stratigraphique relativement homogène
d'un puits à un autre dans cette portion du sitePHOTOS: aucune


FICHE SONDAGE

NO. DU SONDAGE: 2 DIMENSIONS: 50 x 50 cm PROFONDEUR: 17 cmLOCALISATION: à l'intérieur de la structure 12VESTIGES RECUELLIS: 1 ébauche et 2 éclats bruts en quartz grossier, 5 éclats bruts en quartz cristallinTRACES D'OCCUPATION: aucunePRELEVEMENTS: aucun

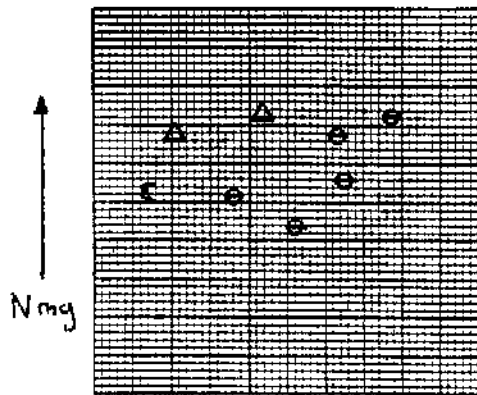
STRATIGRAPHIE

COUCHE	DESCRIPTION	EPAISSEUR (X)
I	mousses et sphaignes	5 cm
II	humus brunatre	6 cm
III	sable et gravier	4 cm
IV	sable et cailloutis	

PROFIL DE SOL

MUR: Nord ECH.: 1:10

LOCALISATION DES VESTIGES

COUCHE: II ECH.: 1:10

LEGENDE:

	couche I
	couche II
	couche III
	couche IV
---	limite inférieure

LEGENDE:

	ébauche
	éclat en quartz cristallin
	éclat en quartz grossier

REMARQUES: profil du sondage stratigraphique relativement homogène d'un puits à un autre dans cette portion du sitePHOTOS: aucune


FICHE SONDAGE

NO. DU SONDAGE: 3 DIMENSIONS: 50 x 50 cm PROFONDEUR: 18 cmLOCALISATION: dans la structure 16VESTIGES RECUEILLIS: 5 fragments osseuxTRACES D'OCCUPATION: aucunePRELEVEMENTS: aucun

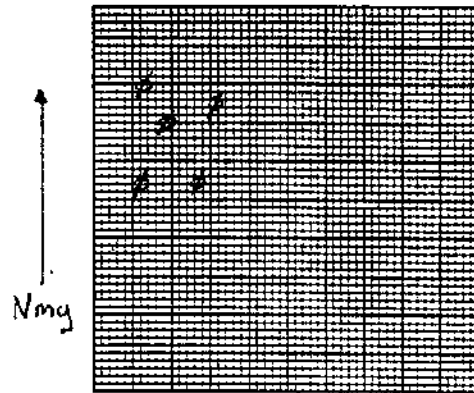
STRATIGRAPHIE

COUCHE	DESCRIPTION	EPAISSEUR (X)
I	mousses et sphaignes	5 cm
II	humus brunatre	7 cm
III	sable et gravier	5 cm
IV	sable et cailloutis	

PROFIL DE SOL

MUR: Nord ECH: 1:10

LOCALISATION DES VESTIGES

COUCHE: II ECH: 1:10

LEGENDE:

	couche I
	couche II
	couche III
	couche IV
	limite inférieure

LEGENDE:

	fragment osseux
--	-----------------

REMARQUES: du sondage
couches I et II plus épaisses dans les puits de
sondage excavés à l'intérieur des maisons semi-
souterraines que couches I et II présentes dans
puits de sondage excavés ailleurs sur le site

PHOTOS: aucune


FICHE SONDAGE

NO. DU SONDAGE: 4 DIMENSIONS: 50 x 50 cm PROFONDEUR: 17 cmLOCALISATION: dans la structure 18VESTIGES RECUEILLIS: 1 microlame en quartz cristallin, 28 éclats bruts en quartzite de Ramah et 1 éclat brut en néphriteTRACES D'OCCUPATION: aucunePRELEVEMENTS: aucun

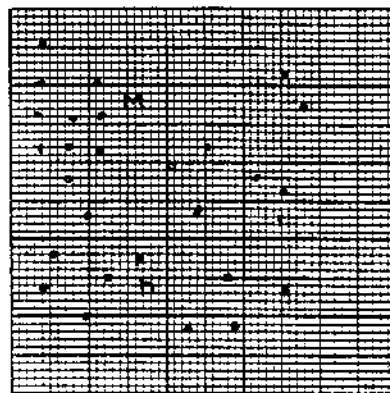
STRATIGRAPHIE

COUCHE	DESCRIPTION	EPAISSEUR (X)
I	mousses et sphaignes	5 cm
II	humus brunâtre	7 cm
III	sable et gravier	5 cm
IV	sable et cailloutis	

PROFIL DE SOL

MUR: Nord ECH.: 1:10

LOCALISATION DES VESTIGES

COUCHE: II ECH.: 1:10

LEGENDE:

	couche I
	couche II
	couche III
	couche IV
	limite inférieure du sondage

LEGENDE:

	M microlame
	• éclat brut en quartzite de Ramah
	n éclat brut en néphrite

REMARQUES: couches I et II plus épaisses dans puits de sondage excavés à l'intérieur des maisons semi-souterraines que couches I et II présentes dans puits de sondage excavés ailleurs sur le site

PHOTOS: aucune


FICHE SONDAGE

NO. DU SONDAGE: 5 DIMENSIONS: 50 x 50 cm PROFONDEUR: 18 cmLOCALISATION: dans la structure 20VESTIGES RECUEILLIS: 3 fragments osseuxTRACES D'OCCUPATION: aucunePRELEVEMENTS: aucun

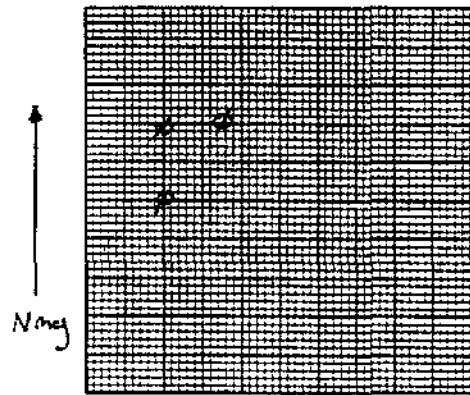
STRATIGRAPHIE

COUCHE	DESCRIPTION	EPAISSEUR (X)
I	<u>mousses et sphaignes</u>	<u>4 cm</u>
II	<u>humus brunatre</u>	<u>6 cm</u>
III	<u>sable et gravier</u>	<u>5 cm</u>
IV	<u>sable et cailloutis</u>	

PROFIL DE SOL

MUR: Nord ECH.: 1:10

LOCALISATION DES VESTIGES

COUCHE: II ECH.: 1:10

LEGENDE:

	<u>couche I</u>
	<u>couche II</u>
	<u>couche III</u>
	<u>couche IV</u>
	<u>--- limite inférieure du sondage</u>

REMARQUES: aucunePHOTOS: aucune

LEGENDE:

fragment osseux


FICHE SONDAGE

NO. DU SONDAGE: 6 DIMENSIONS: 50 x 50 cm PROFONDEUR: 17 cmLOCALISATION: à proximité de la structure 22VESTIGES RECUEILLIS: 3 fragments osseuxTRACES D'OCCUPATION: aucunePRELEVEMENTS: aucun


STRATIGRAPHIE

COUCHE	DESCRIPTION	EPAISSEUR (X)
I	mousses et sphaignes	5 cm
II	humus brunatre	7 cm
III	sable et gravier	3 cm
IV	sable et cailloutis	

PROFIL DE SOL

MUR: Nord ECH: 1:10

LOCALISATION DES VESTIGES

COUCHE: II ECH: 1:10

LEGENDE:

	couche I
	couche II
	couche III
	couche IV
	limite inférieure du sondage

REMARQUES: aucune

LEGENDE:

fragment osseux

PHOTOS: aucune


FICHE SONDAGE

NO. DU SONDAGE: 7 DIMENSIONS: 50 x 50 cm PROFONDEUR: 17 cmLOCALISATION: dans la structure 26VESTIGES RECUEILLIS: un fragment osseuxTRACES D'OCCUPATION: aucunePRELEVEMENTS: aucun


STRATIGRAPHIE

COUCHE	DESCRIPTION	EPAISSEUR (X)
I	mousses et sphaignes	5 cm
II	humus noir	7 cm
III	sable argileux	3 cm
IV	sable et gravier	

PROFIL DE SOL

MUR: Nord ECH.: 1:10

LOCALISATION DES VESTIGES

COUCHE: II ECH.: 1:10

LEGENDE:

	couche I
	couche II
	couche III
	couche IV
	limite inférieure du sondage

LEGENDE:

	fragment osseux

REMARQUES: profil stratigraphique similaire à celui observé dans puits de sondage excavé à l'intérieur de structure 24

PHOTOS: aucune