

INVENTAIRE ARCHEOLOGIQUE DE L'ATRE
D'ETUDE DU VILLAGE DE POVUNGNITUK,
NOUVEAU-QUEBEC. REFECTION DES
INFRASTRUCTURES AEROPORTUAIRES

TOME 2: PHOTOGRAPHIES ET
FICHES TECHNIQUES

PRESENTE AU:

SERVICE DE L'ENVIRONNEMENT
MINISTERE DES TRANSPORTS DU QUEBEC

PAR:

L'INSTITUT CULTUREL AVATAQ INC.

FEVRIER 1987

FICHE DESCRIPTIVE DE L'ENVIRONNEMENT

LOCALISATION DU SITE

COORDONNEES GEOG.: _____ PLAN D'EAU: rivière Povungnituk
 COORDONNEES U.T.M.: _____ DISTANCE/RIVE: 200 m
 CARTE: 35C/3 ECH.: 1:50 000 ALTITUDE/PLAN D'EAU: 16 m
 PHOTO-AERIENNE: _____ ECH.: _____ ALTITUDE/MER: _____ m
 LOCALISATION INFORMELLE: au coeur du village de Povungnituk à proximité
du poste de la Sûreté du Québec

MORPHO-SEDIMENTOLOGIE

DEPOTS DE SURFACE: blocs et gravier
 MORPHOLOGIE: moraine glaciaire
 RELIEF: plat DRAINAGE: bon

COUVERT VEGETAL

ESPECES DOMINANTES: herbes basses
 ESPECES SECONDAIRES: graminées
 ETENDUE: couvre le site

NATURE DE L'INTERVENTION

Phase II (inventaire) des recherches archéologiques du projet de
réfection des infrastructures aéroportuaires nordiques

REMARQUES

quelques traces de perturbations dues à l'érection d'un poteau
pour lignes électriques

REFERENCES notes de terrain

PHOTOS DU MILIEU nil

RECEPTEUR(S)

DATE 5 août 1985

Jean-Claude Moquin



FICHE DESCRIPTIVE DU SITE

SITE JaGh-1

TOPONYME INUIT Povungnituk

DONNEES D'OCCUPATION

APPARTENANCE CULTURELLE: néoesquimaude préhistorique

CHRONOLOGIE ESTIMEE: nil

DIMENSIONS MAX. (m): 40 X 30 SUPERFICIE TOTALE (m²): 1200

REPARTITION DE L'ESPACE SITE: occupe l'espace non aménagé compris entre les maisons existantes et le poste de la Sûreté du Québec

TRACES ET VESTIGES D'OCCUPATION OBSERVES

STRUCTURES D'HABITATION: 2 structures semi-souterraines

AUTRES AMENAGEMENTS: nil

VESTIGES LITHIQUES: nil

AUTRES VESTIGES: nil

ECHANTILLONNAGE

TECHNIQUES: sondages 50 X 50 cm

VESTIGES RECUEILLIS: nil

PRELEVEMENTS: nil

ETAT DU SITE

INTEGRITE: moins de 10%

NATURE DE LA PERTURBATION: fouilles de Wallrath (1958) et construction domiciliaire

REMARQUES nil

RECOMMANDATIONS site doit être considéré comme étant actuellement de potentiel faible

PHOTOS NB85-1(9):3,4 C85-1(9):6,7

NO. DU PLAN 85(1):012



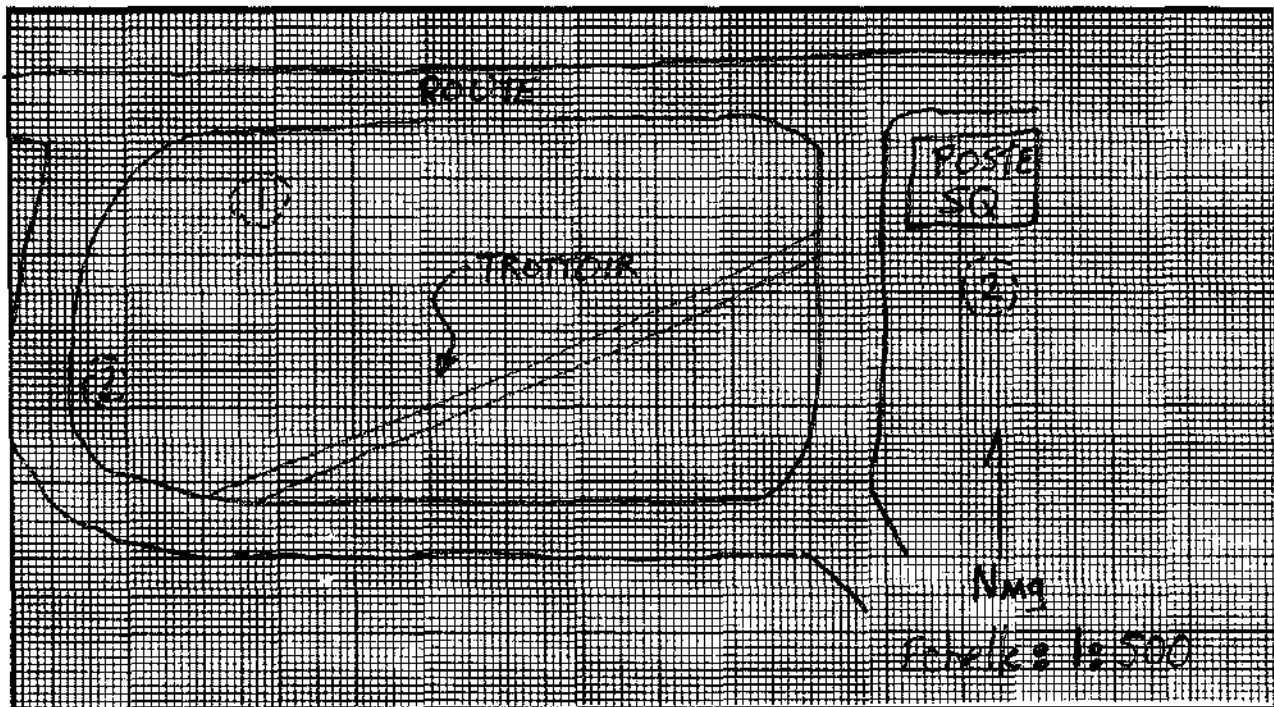
Institut Culturel Avataq

FICHE DESCRIPTIVE DES STRUCTURES D'HABITATION

NO. DE LA STRUCTURE: 1 APPARTENANCE CULTURELLE: néoesq. préhistorique
 TYPE: semi-souterraine DIMENSIONS INTERNES (m): 3,6 dia
 FORME: circulaire ORIENTATION: --- ETAT: perturbée
 DESCRIPTION: bourrelet circulaire où l'on remarque une recrudescence de graminées et une accumulation récente de pierres
 LOCALISATION: à proximité de la route

AMENAGEMENTS INTERNES

TYPE	DIMENSIONS (m)	ORIENTATION
<u>nil</u>		



VESTIGES RECUEILLIS: nil

PRELEVEMENTS: nil

REMARQUES: profil de sol indique un remaniement récent

PHOTOS: nil



FICHE DESCRIPTIVE DES STRUCTURES D'HABITATION


NO. DE LA STRUCTURE: 2 APPARTENANCE CULTURELLE: néoesq. préhistorique
 TYPE: semi-souterraine DIMENSIONS INTERNES (m): 4,0 dia
 FORME: circulaire ORIENTATION: --- ETAT: perturbée
 DESCRIPTION: bourrelet circulaire, présence de graminées

LOCALISATION: à proximité du poste de la Sûreté du Québec

AMENAGEMENTS INTERNES

TYPE	DIMENSIONS (m)	ORIENTATION
<u>nil</u>		

voir fiche de la structure 1 pour croquis



VESTIGES RECUEILLIS: nil

PRELEVEMENTS: nil

REMARQUES: nil

PHOTOS: nil



FICHE DESCRIPTIVE DE L'ENVIRONNEMENT

LOCALISATION DU SITE

COORDONNEES GEOG.: _____ PLAN D'EAU: riv. Povungnituk, Inurkoa
 COORDONNEES U.T.M.: _____ DISTANCE/RIVE: 10 à 250 m
 CARTE: 35C/3 ECH.: 1:50 000 ALTITUDE/PLAN D'EAU: 4 à 22 m
 PHOTO-AERIENNE: _____ ECH.: _____ ALTITUDE/MER: _____ m
 LOCALISATION INFORMELLE: sur la rive est de la rivière Inurkoa à l'embou-
chure de celle-ci sur la rivière Povungnituk

MORPHO-SEDIMENTOLOGIE

DEPOTS DE SURFACE: till et blocs erratiques
 MORPHOLOGIE: glaciaire
 RELIEF: relativement plat DRAINAGE: bon

COUVERT VEGETAL

ESPECES DOMINANTES: mousses et sphaignes
 ESPECES SECONDAIRES: graminées dans aires A et D
 ETENDUE: couvre le site sauf pour quelques affleurement de roc nu

NATURE DE L'INTERVENTION

Phase II (inventaire) des recherches archéologiques du projet de
réfection des infrastructures aéroportuaires nordiques

REMARQUES

nil

REFERENCES notes de terrain

PHOTOS DU MILIEU NB85-1(5):30,31 C85-1(6):21,22

RECENSEUR(S)

Jean-Claude Moquin

Annie Weetaluktuk

Denis Roy

DATE 1,4 et 7 août 1985



FICHE DESCRIPTIVE DU SITE

TOPONYME INUIT Inurkoa.

DONNEES D'OCCUPATION

APPARTENANCE CULTURELLE: dorsétienne, néoesq. préh. et hist., contemporainCHRONOLOGIE ESTIMEE: 500 BC à aujourd'huiDIMENSIONS MAX. (m): 250 X 100 SUPERFICIE TOTALE (m²): 25 000REPARTITION DE L'ESPACE SITE: réparti en 5 aires distinctes

TRACES ET VESTIGES D'OCCUPATION OBSERVES

STRUCTURES D'HABITATION: 61 cercles de tenteAUTRES AMENAGEMENTS: 17 caches en pierres, un cairn et "la zone de duel" identifiée par Wallrath en 1958VESTIGES LITHIQUES: nilAUTRES VESTIGES: 1 fragment façonné en ivoire retrouvé sur l'affleurement rocheux dominant l'aire A

ECHANTILLONNAGE

TECHNIQUES: sondages 50 X 50 cmVESTIGES RECUEILLIS: 64 vestiges lithiques (aire A)PRELEVEMENTS: 3 échantillons de charbons de bois récupérés dans des sondages de l'aire A

ETAT DU SITE

INTEGRITE: intactNATURE DE LA PERTURBATION: nilREMARQUES certains profils stratigraphiques de l'aire A indiquent des réoccupations d'un même espaceRECOMMANDATIONS nilPHOTOS NB85-1(5):27 à 37NO. DU PLAN 85(1):013, 014

NB85-1(6):1 à 12

NB85-1(7):14 à 17

C85-1(6):18 à 37

C85-1(7):0a, 1a, 2a

C85-1(8):10 à 13

C85-1(9):4, 5



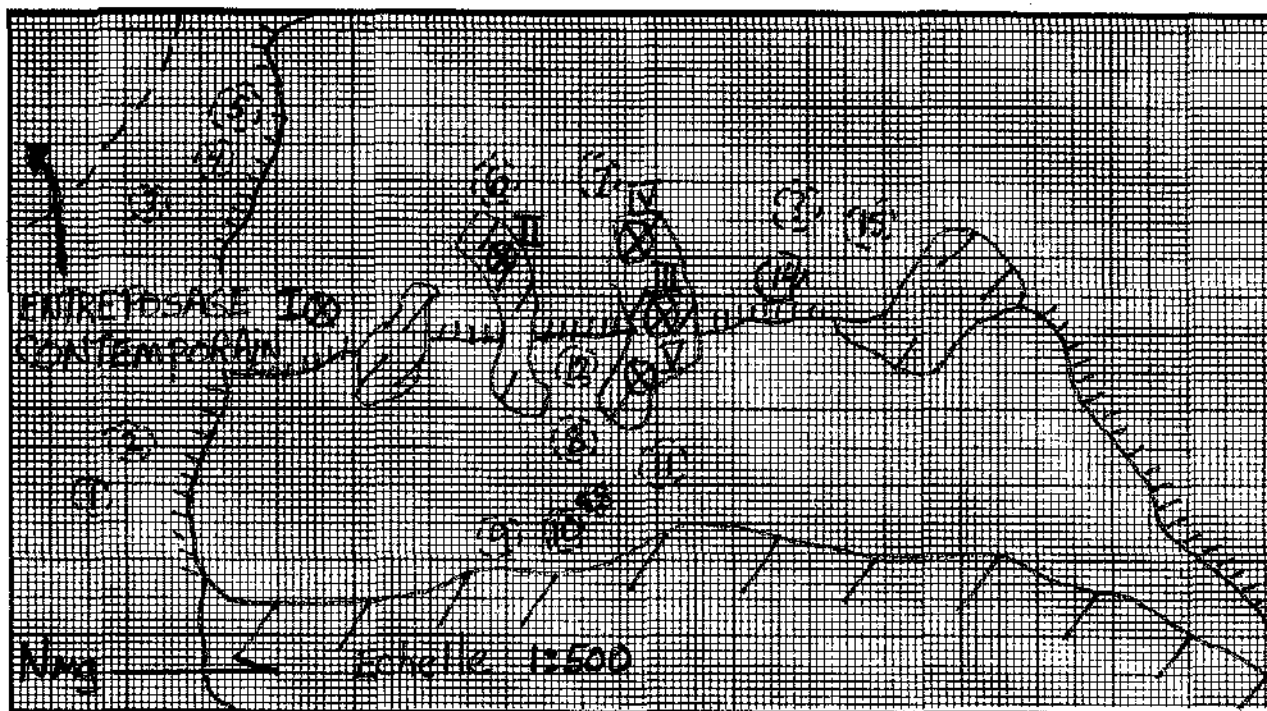
FICHE DESCRIPTIVE DES STRUCTURES D'HABITATION

NO. DE LA STRUCTURE: 1 APPARTENANCE CULTURELLE: néoesq. historique
 TYPE: cercle de tente DIMENSIONS INTERNES (m): 4,2 dia
 FORME: circulaire ORIENTATION: --- ETAT: intact
 DESCRIPTION: fortement empierrée

LOCALISATION: à proximité de la zone d'entreposage contemporaine

AMENAGEMENTS INTERNES

TYPE	DIMENSIONS (m)	ORIENTATION
<u>nil</u>		



VESTIGES RECUEILLIS: nil

PRELEVEMENTS: nil

REMARQUES: nil

PHOTOS: nil



FICHE DESCRIPTIVE DES STRUCTURES D'HABITATION


NO. DE LA STRUCTURE: 2 APPARTENANCE CULTURELLE: néoesq. historique
 TYPE: cercle de tente DIMENSIONS INTERNES (m): 4,2 X 3,1
 FORME: ovale ORIENTATION: NE/SO ETAT: intact
 DESCRIPTION: fortement empierrée

LOCALISATION: à proximité de la zone d'entreposage contemporaine

AMENAGEMENTS INTERNES

TYPE	DIMENSIONS (m)	ORIENTATION
<u>nil</u>		

voir fiche de la structure 1 pour croquis



VESTIGES RECUEILLIS: nil

PRELEVEMENTS: nil

REMARQUES: nil

PHOTOS: nil



FICHE DESCRIPTIVE DES STRUCTURES D'HABITATION


NO. DE LA STRUCTURE: 3 APPARTENANCE CULTURELLE: néoesq. historique
 TYPE: cercle de tente DIMENSIONS INTERNES (m): 4,5 dia
 FORME: circulaire ORIENTATION: ---- ETAT: intact
 DESCRIPTION: fortement empierrée

LOCALISATION: à proximité de la zone d'entreposage contemporaine

AMENAGEMENTS INTERNES

TYPE	DIMENSIONS (m)	ORIENTATION
<u>nil</u>		

voir fiche de la structure 1 pour croquis



VESTIGES RECUEILLIS: nil

PRELEVEMENTS: nil

REMARQUES: nil

PHOTOS: nil



FICHE DESCRIPTIVE DES STRUCTURES D'HABITATION


NO. DE LA STRUCTURE: 4 APPARTENANCE CULTURELLE: néoesq. historique
 TYPE: cercle de tente DIMENSIONS INTERNES (m): 3,7 dia
 FORME: circulaire ORIENTATION: ---- ÉTAT: intact
 DESCRIPTION: moyennement empierrée

LOCALISATION: Aire A, à proximité des matériaux contemporains

AMENAGEMENTS INTERNES

TYPE	DIMENSIONS (m)	ORIENTATION
<u>nil</u>		

voir fiche de la structure 1 pour croquis



VESTIGES RECUEILLIS: nil

PRELEVEMENTS: nil

REMARQUES: nil

PHOTOS: nil



FICHE DESCRIPTIVE DES STRUCTURES D'HABITATION


NO. DE LA STRUCTURE: 5 APPARTENANCE CULTURELLE: néoesq. historique
 TYPE: cercle de tente DIMENSIONS INTERNES (m): 4,4 X 4,1
 FORME: ovale ORIENTATION: E/O ETAT: intact
 DESCRIPTION: moyennement empierrée

LOCALISATION: Aire A, près de la zone d'entreposage contemporaine

AMENAGEMENTS INTERNES

TYPE	DIMENSIONS (m)	ORIENTATION
<u>nil</u>		

voir fiche de la structure 1 pour croquis



VESTIGES RECUEILLIS: nil

PRELEVEMENTS: nil

REMARQUES: nil

PHOTOS: nil



FICHE DESCRIPTIVE DES STRUCTURES D'HABITATION


NO. DE LA STRUCTURE: 6 APPARTENANCE CULTURELLE: néoesq. historique
 TYPE: cercle de tente DIMENSIONS INTERNES (m): 4,0 dia
 FORME: circulaire ORIENTATION: ---- ETAT: intact
 DESCRIPTION: moyennement empierrée

LOCALISATION: aire A, près de petits affleurements rocheux

AMENAGEMENTS INTERNES

TYPE	DIMENSIONS (m)	ORIENTATION
<u>nil</u>		

voir fiche de la structure 1 pour croquis



VESTIGES RECUEILLIS: nil

PRELEVEMENTS: nil

REMARQUES: nil

PHOTOS: nil



FICHE DESCRIPTIVE DES STRUCTURES D'HABITATION


NO. DE LA STRUCTURE: 7 APPARTENANCE CULTURELLE: néoesq. historique
 TYPE: cercle de tente DIMENSIONS INTERNES (m): 4,6 X 4,1
 FORME: ovale ORIENTATION: N/S ETAT: intact
 DESCRIPTION: moyennement empierrée

LOCALISATION: aire A, secteur sud-est, près de petits affleurements

AMENAGEMENTS INTERNES

TYPE	DIMENSIONS (m)	ORIENTATION
<u>nil</u>		

voir fiche de la structure 1 pour croquis



VESTIGES RECUEILLIS: nil

PRELEVEMENTS: nil

REMARQUES: nil

PHOTOS: nil



FICHE DESCRIPTIVE DES STRUCTURES D'HABITATION


NO. DE LA STRUCTURE: 8 APPARTENANCE CULTURELLE: néoesq. historique
 TYPE: cercle de tente DIMENSIONS INTERNES (m): 3,8 X 3,6
 FORME: ovale ORIENTATION: N/S ETAT: intact
 DESCRIPTION: faiblement empierrée

LOCALISATION: aire A, secteur SE, près de petits affleurements

AMENAGEMENTS INTERNES

TYPE	DIMENSIONS (m)	ORIENTATION
<u>nil</u>		

voir fiche de la structure 1 pour croquis



VESTIGES RECUEILLIS: nil

PRELEVEMENTS: nil

REMARQUES: nil

PHOTOS: nil



FICHE DESCRIPTIVE DES STRUCTURES D'HABITATION


NO. DE LA STRUCTURE: 9 APPARTENANCE CULTURELLE: néoesq. historique
 TYPE: cercle de tente DIMENSIONS INTERNES (m): 4,3 X 3,1
 FORME: ovale ORIENTATION: E/O ETAT: intact
 DESCRIPTION: moyennement empierrée

LOCALISATION: aire A, secteur SE, à l'ouest de l'affleurement

AMENAGEMENTS INTERNES

TYPE	DIMENSIONS (m)	ORIENTATION
<u>nil</u>		

voir fiche de la structure 1 pour croquis



VESTIGES RECUEILLIS: nil

PRELEVEMENTS: nil

REMARQUES: nil

PHOTOS: nil



FICHE DESCRIPTIVE DES STRUCTURES D'HABITATION


NO. DE LA STRUCTURE: 10 APPARTENANCE CULTURELLE: néoesq. historique
 TYPE: cercle de tente DIMENSIONS INTERNES (m): 4,0 X 3,6
 FORME: ovale ORIENTATION: N/S ETAT: intact
 DESCRIPTION: moyennement empierrée

LOCALISATION: aire A, à l'ouest de l'affleurement principal

AMENAGEMENTS INTERNES

TYPE	DIMENSIONS (m)	ORIENTATION
<u>nil</u>		

voir fiche de la structure 1 pour croquis



VESTIGES RECUEILLIS: nil

PRELEVEMENTS: nil

REMARQUES: nil

PHOTOS: nil



FICHE DESCRIPTIVE DES STRUCTURES D'HABITATION


NO. DE LA STRUCTURE: 11 APPARTENANCE CULTURELLE: néoesq. historique
 TYPE: cercle de tente DIMENSIONS INTERNES (m): 5,1 X 4,4
 FORME: ovale ORIENTATION: NE/SO ETAT: intact
 DESCRIPTION: moyennement empierrée

LOCALISATION: aire A, à l'ouest de l'affleurement principal

AMENAGEMENTS INTERNES

TYPE	DIMENSIONS (m)	ORIENTATION
<u>nil</u>		

voir fiche de la structure 1 pour croquis



VESTIGES RECUEILLIS: nil

PRELEVEMENTS: nil

REMARQUES: nil

PHOTOS: nil



FICHE DESCRIPTIVE DES STRUCTURES D'HABITATION


NO. DE LA STRUCTURE: 12 APPARTENANCE CULTURELLE: néoesq. historique
 TYPE: cercle de tente DIMENSIONS INTERNES (m): 5,0 dia
 FORME: circulaire ORIENTATION: ---- ETAT: intact
 DESCRIPTION: moyennement empierrée

LOCALISATION: aire A, à l'ouest de l'affleurement principal

AMENAGEMENTS INTERNES

TYPE	DIMENSIONS (m)	ORIENTATION
<u>nil</u>		

voir fiche de la structure 1 pour croquis



VESTIGES RECUEILLIS: nil

PRELEVEMENTS: nil

REMARQUES: foyer extérieur (cercle de pierres) à 2m à l'ouest

PHOTOS: nil



FICHE DESCRIPTIVE DES STRUCTURES D'HABITATION


NO. DE LA STRUCTURE: 13 APPARTENANCE CULTURELLE: néoesq. historique
 TYPE: cercle de tente DIMENSIONS INTERNES (m): 4,3 dia
 FORME: circulaire ORIENTATION: ---- ETAT: intact
 DESCRIPTION: faiblement empierrée

LOCALISATION: aire A, à l'ouest de l'affleurement principal

AMENAGEMENTS INTERNES

TYPE	DIMENSIONS (m)	ORIENTATION
<u>nil</u>		

voir fiche de la structure 1 pour croquis



VESTIGES RECUEILLIS: nil

PRELEVEMENTS: nil

REMARQUES: nil

PHOTOS: nil



FICHE DESCRIPTIVE DES STRUCTURES D'HABITATION


NO. DE LA STRUCTURE: 14 APPARTENANCE CULTURELLE: néoesq. historique
 TYPE: cercle de tente DIMENSIONS INTERNES (m): 4,1 dia
 FORME: circulaire ORIENTATION: ---- ETAT: intact
 DESCRIPTION: très faiblement empierrée

LOCALISATION: aire A, à l'ouest de l'affleurement principal

AMENAGEMENTS INTERNES

TYPE	DIMENSIONS (m)	ORIENTATION
<u>nil</u>		

voir fiche de la structure 1 pour croquis



VESTIGES RECUEILLIS: nil

PRELEVEMENTS: nil

REMARQUES: nil

PHOTOS: nil



FICHE DESCRIPTIVE DES STRUCTURES D'HABITATION


NO. DE LA STRUCTURE: 15 APPARTENANCE CULTURELLE: néoesq. historique
 TYPE: cercle de tente DIMENSIONS INTERNES (m): 4,0 X 3,1
 FORME: ovale ORIENTATION: N/S ETAT: intact
 DESCRIPTION: moyennement empierrée

LOCALISATION: aire A, à l'ouest de l'affleurement principal

AMENAGEMENTS INTERNES

TYPE	DIMENSIONS (m)	ORIENTATION
<u>nil</u>		

voir fiche de la structure 1 pour croquis



VESTIGES RECUEILLIS: nil

PRELEVEMENTS: nil

REMARQUES: nil

PHOTOS: NB85-1(7):14

C85-1(8):10



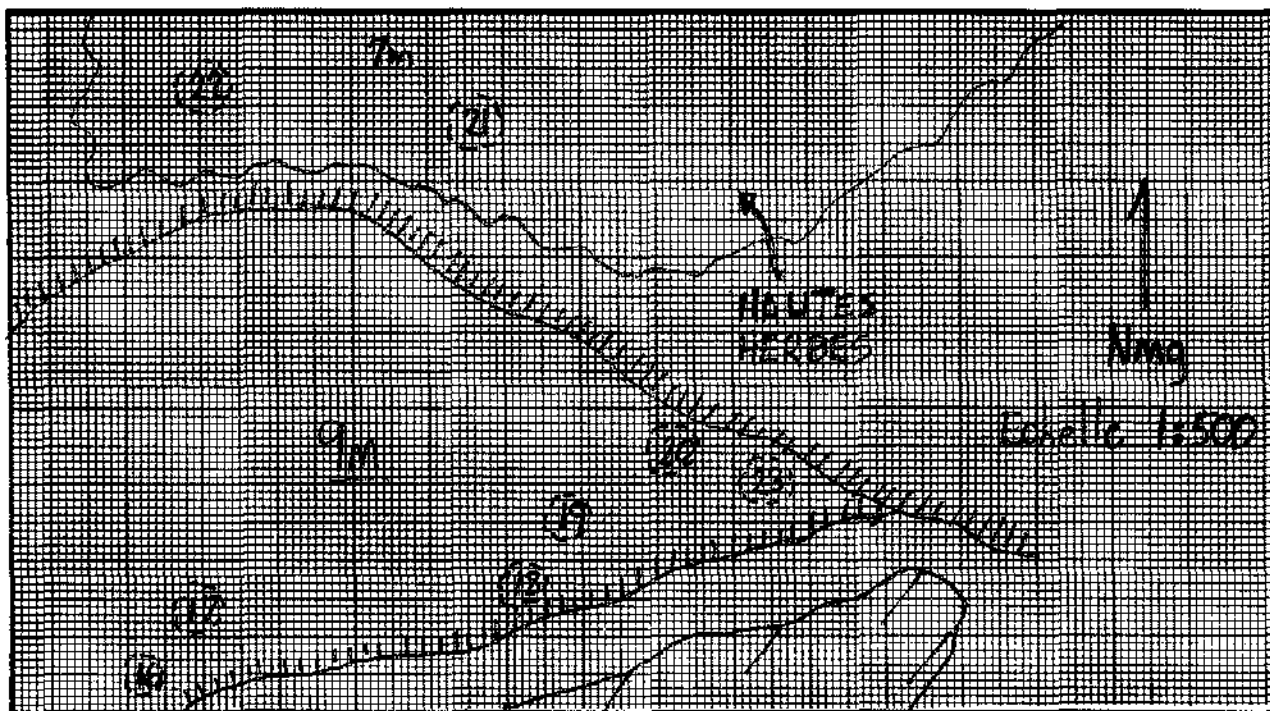
FICHE DESCRIPTIVE DES STRUCTURES D'HABITATION

NO. DE LA STRUCTURE: 16 APPARTENANCE CULTURELLE: néoesq. indéterminée
 TYPE: cercle de tente DIMENSIONS INTERNES (m): 4,3 dia
 FORME: circulaire ORIENTATION: ---- ETAT: intact
 DESCRIPTION: moyennement empierrée

LOCALISATION: aire A, sur terrasse de 9m

AMENAGEMENTS INTERNES

TYPE	DIMENSIONS (m)	ORIENTATION
<u>nil</u>		



VESTIGES RECUEILLIS: nil

PRELEVEMENTS: nil

REMARQUES: nil

PHOTOS: nil



FICHE DESCRIPTIVE DES STRUCTURES D'HABITATION


NO. DE LA STRUCTURE: 17 APPARTENANCE CULTURELLE: néoesq. indéterminée
 TYPE: cercle de tente DIMENSIONS INTERNES (m): 4,9 dia
 FORME: circulaire ORIENTATION: ---- ETAT: intact
 DESCRIPTION: moyennement empierrée

LOCALISATION: aire A, terrasse de 9m

AMENAGEMENTS INTERNES

TYPE	DIMENSIONS (m)	ORIENTATION
<u>nil</u>		

voir fiche de la structure 16 pour croquis



VESTIGES RECUEILLIS: nil

PRELEVEMENTS: nil

REMARQUES: nil

PHOTOS: nil



FICHE DESCRIPTIVE DES STRUCTURES D'HABITATION


NO. DE LA STRUCTURE: 18 APPARTENANCE CULTURELLE: néoesq préhistorique
 TYPE: indéterminée DIMENSIONS INTERNES (m): indéterminées
 FORME: indéterminée ORIENTATION: ---- ETAT: intact
 DESCRIPTION: quelques pierres éparses sur un épais couvert de mousses

LOCALISATION: extrémité NO de l'affleurement principal

AMENAGEMENTS INTERNES

TYPE	DIMENSIONS (m)	ORIENTATION
<u>nil</u>		

voir fiche de la structure 16 pour croquis



VESTIGES RECUEILLIS: vestiges osseux

PRELEVEMENTS: nil

REMARQUES: cette aire pourrait s'avérer être une zone de
dépotoir

PHOTOS: nil



FICHE DESCRIPTIVE DES STRUCTURES D'HABITATION


NO. DE LA STRUCTURE: 19 APPARTENANCE CULTURELLE: néoesq. préhistorique
 TYPE: indéterminée DIMENSIONS INTERNES (m): indéterminées
 FORME: indéterminée ORIENTATION: ---- ETAT: intact
 DESCRIPTION: quelques pierres éparses sur un épais couvert de mousses

LOCALISATION: aire A, extrémité NO de l'affleurement principal

AMENAGEMENTS INTERNES

TYPE	DIMENSIONS (m)	ORIENTATION
<u>nil</u>		

voir fiche de la structure 16 pour croquis



VESTIGES RECUEILLIS: vestiges osseux et fragments de bois

PRELEVEMENTS: nil

REMARQUES: possibilité d'une composante dorsétienne, aire probable d'un dépotoir

PHOTOS: nil



FICHE DESCRIPTIVE DES STRUCTURES D'HABITATION


NO. DE LA STRUCTURE: 20 APPARTENANCE CULTURELLE: néoesq. préhistorique
 TYPE: indéterminée DIMENSIONS INTERNES (m): indéterminées
 FORME: indéterminée ORIENTATION: ---- ETAT: intact
 DESCRIPTION: quelques pierres éparses sur un épais couvert de mousses

LOCALISATION: aire A, extrémité nord de l'affleurement

AMENAGEMENTS INTERNES

TYPE	DIMENSIONS (m)	ORIENTATION
<u>nil</u>		

voir fiche de la structure 16 pour croquis



VESTIGES RECUEILLIS: 1 morceau de schiste poli, 2 éclats de quartzite
i éclat de metabasalte

PRELEVEMENTS: nil

REMARQUES: composant dorsotienne présente

PHOTOS: NB85-1(7):17

C85-1(8):13




FICHE DESCRIPTIVE DES STRUCTURES D'HABITATION

NO. DE LA STRUCTURE: 21 APPARTENANCE CULTURELLE: néoesq. préhistorique
 TYPE: cercle de tente DIMENSIONS INTERNES (m): floues
 FORME: floue ORIENTATION: ---- ETAT: intact
 DESCRIPTION: pierres éparses sur un épais couvert de mousses
couverture intense de graminées
 LOCALISATION: aire A, terrasse de 7m

AMENAGEMENTS INTERNES

TYPE	DIMENSIONS (m)	ORIENTATION
<u>nil</u>		

voir fiche de la structure 16 pour croquis



VESTIGES RECUEILLIS: 1 fragment d'outil (pendentif?) en schiste poli, 2 fragments de schiste poli, 1 éclat de quartzite

PRELEVEMENTS: nil

REMARQUES: composante dorsétienne présente

PHOTOS: nil




FICHE DESCRIPTIVE DES STRUCTURES D'HABITATION

NO. DE LA STRUCTURE: 22 APPARTENANCE CULTURELLE: néoesq. préhistorique
 TYPE: indéterminée DIMENSIONS INTERNES (m): indéterminées
 FORME: indéterminée ORIENTATION: ---- ETAT: intact
 DESCRIPTION: pierres éparses sur un épais couvert de mousses
dans une zone de hautes herbes (graminées)
 LOCALISATION: aire A. terrasse de 7m

AMENAGEMENTS INTERNES

TYPE	DIMENSIONS (m)	ORIENTATION
<u>nil</u>		

voir fiche de la structure 16 pour croquis

VESTIGES RECUEILLIS: vestiges osseuxPRELEVEMENTS: nilREMARQUES: nilPHOTOS: nil

FICHE DESCRIPTIVE DES STRUCTURES D'HABITATION


NO. DE LA STRUCTURE: 23 APPARTENANCE CULTURELLE: néoesq. préhistorique
 TYPE: cercle de tente DIMENSIONS INTERNES (m): 4,0 dia
 FORME: circulaire ORIENTATION: ---- ETAT: intact
 DESCRIPTION: faiblement empierrée

LOCALISATION: aire A, nord de l'affleurement principal

AMENAGEMENTS INTERNES

TYPE	DIMENSIONS (m)	ORIENTATION
<u>nil</u>		

voir fiche de la structure 16 pour croquis



VESTIGES RECUEILLIS: fragments de mica, vestiges osseux, fragments de bois et 9 éclats bruts

PRELEVEMENTS: nil

REMARQUES: composante dorsétienne présente

PHOTOS: nil



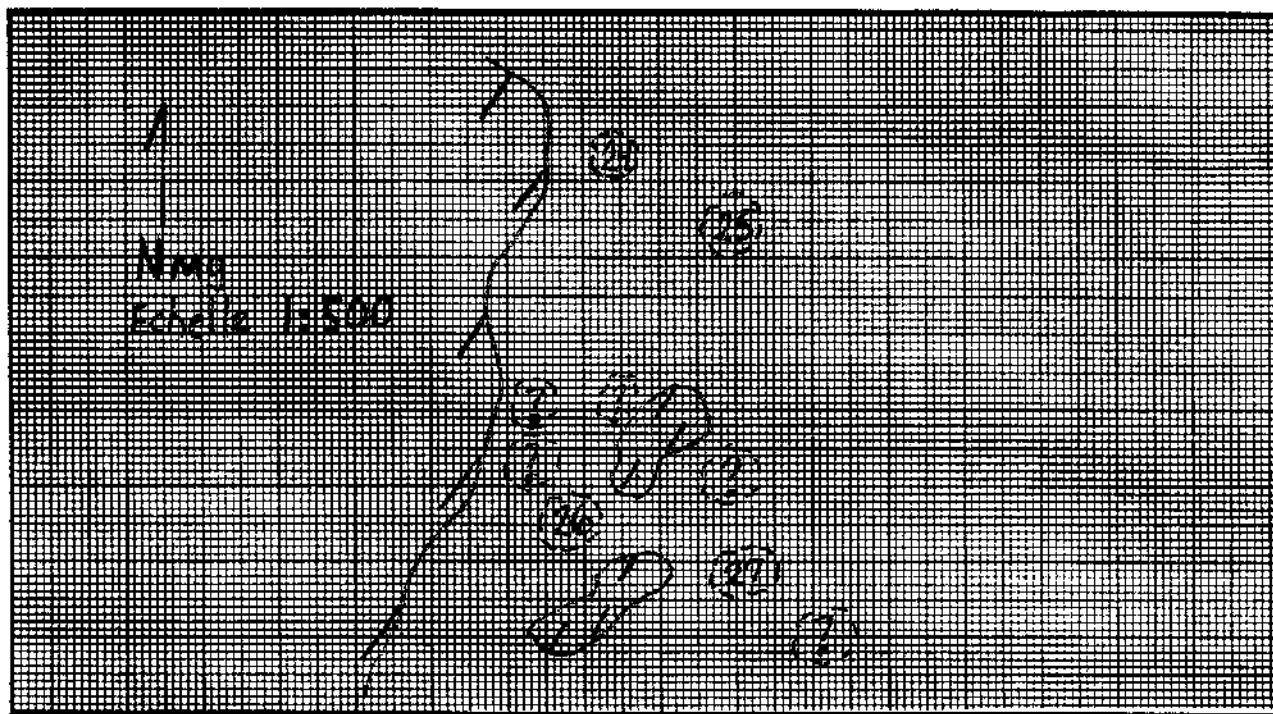
FICHE DESCRIPTIVE DES STRUCTURES D'HABITATION

NO. DE LA STRUCTURE: 24 APPARTENANCE CULTURELLE: néoesq préhistorique
 TYPE: cercle de tente DIMENSIONS INTERNES (m): 3,6 dia
 FORME: circulaire ORIENTATION: ---- ETAT: intact
 DESCRIPTION: faible empièchement

LOCALISATION: aire A, NE de l'affleurement principal

AMENAGEMENTS INTERNES

TYPE	DIMENSIONS (m)	ORIENTATION
<u>nil</u>		



VESTIGES RECUEILLIS: fragments de bois

PRELEVEMENTS: nil

REMARQUES: nil

PHOTOS: nil



FICHE DESCRIPTIVE DES STRUCTURES D'HABITATION


NO. DE LA STRUCTURE: 25 APPARTENANCE CULTURELLE: néoesg. indéterminée
 TYPE: cercle de tente DIMENSIONS INTERNES (m): 3,5 dia
 FORME: circulaire ORIENTATION: ---- ETAT: intact
 DESCRIPTION: empierrement moyen

LOCALISATION: aire A. NE de l'affleurement principal

AMENAGEMENTS INTERNES

TYPE	DIMENSIONS (m)	ORIENTATION
<u>nil</u>		

voir fiche de la structure 24 pour croquis



VESTIGES RECUEILLIS: nil

PRELEVEMENTS: nil

REMARQUES: nil

PHOTOS: nil



FICHE DESCRIPTIVE DES STRUCTURES D'HABITATION


NO. DE LA STRUCTURE: 26 APPARTENANCE CULTURELLE: dorsétienne
 TYPE: cercle de tente DIMENSIONS INTERNES (m): floues
 FORME: irrégulière ORIENTATION: ---- ETAT: intact
 DESCRIPTION: agencement de pierres peu discernables

LOCALISATION: aire A, est de l'affleurement principal

AMENAGEMENTS INTERNES

TYPE	DIMENSIONS (m)	ORIENTATION
<u>foyer intérieur</u>	<u>50 X 50 cm</u>	<u>----</u>
<u>(présence d'un horizon de charbons de bois)</u>		

voir fiche de la structure 24 pour croquis



VESTIGES RECUEILLIS: éclats de débitage, grattoir en quartzite
morceaux de stéatite, vestiges osseux, bois, perle (bead).

PRELEVEMENTS: 2 échantillons de charbons de bois

REMARQUES: présence d'une composante néoesquimaude (contact)

PHOTOS: NB85-1(9):1,2

C85-1(9):4,5



FICHE DESCRIPTIVE DES STRUCTURES D'HABITATION


NO. DE LA STRUCTURE: 27 APPARTENANCE CULTURELLE: dorsétienne
 TYPE: cercle de tente DIMENSIONS INTERNES (m): floues
 FORME: indéterminée ORIENTATION: ---- ETAT: intact
 DESCRIPTION: alignement flou de pierres

LOCALISATION: aire A, est de l'affleurement principal

AMENAGEMENTS INTERNES

TYPE	DIMENSIONS (m)	ORIENTATION
<u>nil</u>		

voir fiche de la structure 24 pour croquis



VESTIGES RECUEILLIS: nil

PRELEVEMENTS: nil

REMARQUES: aucun sondage ne fut réalisé dans cette structure

PHOTOS: nil



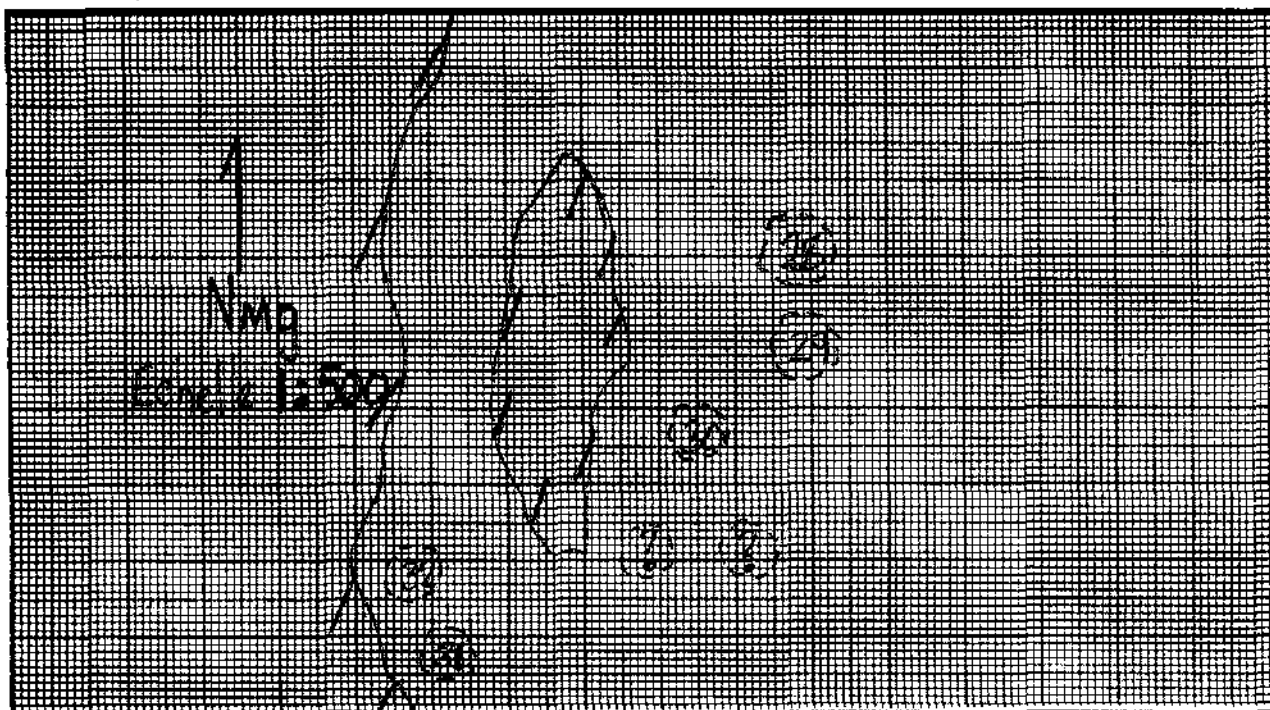
FICHE DESCRIPTIVE DES STRUCTURES D'HABITATION

NO. DE LA STRUCTURE: 28 APPARTENANCE CULTURELLE: dorsétienne
 TYPE: cercle de tente DIMENSIONS INTERNES (m): 5.1 dia
 FORME: circulaire ORIENTATION: ---- ETAT: intact
 DESCRIPTION: faible empierrement

LOCALISATION: aire A, est de l'affleurement principal

AMENAGEMENTS INTERNES

TYPE	DIMENSIONS (m)	ORIENTATION
<u>nil</u>		



VESTIGES RECUEILLIS: 2 éclats bruts et un fragment mésial de
couteau en quartzite

PRELEVEMENTS: nil

REMARQUES: nil

PHOTOS: nil



FICHE DESCRIPTIVE DES STRUCTURES D'HABITATION


NO. DE LA STRUCTURE: 29 APPARTENANCE CULTURELLE: indéterminée
 TYPE: cercle de tente DIMENSIONS INTERNES (m): 4,1 X 3,7
 FORME: ovale ORIENTATION: N/S ETAT: intact
 DESCRIPTION: moyennement empierrée

LOCALISATION: aire A, SE de l'affleurement principal

AMENAGEMENTS INTERNES

TYPE	DIMENSIONS (m)	ORIENTATION
<u>nil</u>		

voir fiche de la structure 28 pour croquis



VESTIGES RECUEILLIS: nil

PRELEVEMENTS: nil

REMARQUES: nil

PHOTOS: nil



FICHE DESCRIPTIVE DES STRUCTURES D'HABITATION


NO. DE LA STRUCTURE: 30 APPARTENANCE CULTURELLE: néoesq historique
 TYPE: cercle de tente DIMENSIONS INTERNES (m): 5,0 dia
 FORME: circulaire ORIENTATION: ---- ETAT: intact
 DESCRIPTION: empierrement moyen

LOCALISATION: aire A, SE de l'affleurement principal

AMENAGEMENTS INTERNES

TYPE	DIMENSIONS (m)	ORIENTATION
<u>nil</u>		

voir fiche de la structure 28 pour croquis



VESTIGES RECUEILLIS: nil

PRELEVEMENTS: nil

REMARQUES: nil

PHOTOS: nil



FICHE DESCRIPTIVE DES STRUCTURES D'HABITATION


NO. DE LA STRUCTURE: 31 APPARTENANCE CULTURELLE: néoesq. historique
 TYPE: cercle de tente DIMENSIONS INTERNES (m): 6.0 dia
 FORME: circulaire ORIENTATION: ---- ETAT: intact
 DESCRIPTION: fortement empierrée

LOCALISATION: aire A, SE de l'affleurement principal

AMENAGEMENTS INTERNES

TYPE	DIMENSIONS (m)	ORIENTATION
<u>nil</u>		

voir fiche de la structure 28 pour croquis



VESTIGES RECUEILLIS: nil

PRELEVEMENTS: nil

REMARQUES: nil

PHOTOS: nil



FICHE DESCRIPTIVE DES STRUCTURES D'HABITATION


NO. DE LA STRUCTURE: 32 APPARTENANCE CULTURELLE: néoesq. historique
 TYPE: cercle de tente DIMENSIONS INTERNES (m): 3,5 dia
 FORME: circulaire ORIENTATION: ---- ETAT: intact
 DESCRIPTION: fort empièrrement

LOCALISATION: aire A, SE de l'affleurement principal

AMENAGEMENTS INTERNES

TYPE	DIMENSIONS (m)	ORIENTATION
<u>nil</u>		

voir fiche de la structure 28 pour croquis



VESTIGES RECUEILLIS: nil

PRELEVEMENTS: nil

REMARQUES: nil

PHOTOS: nil



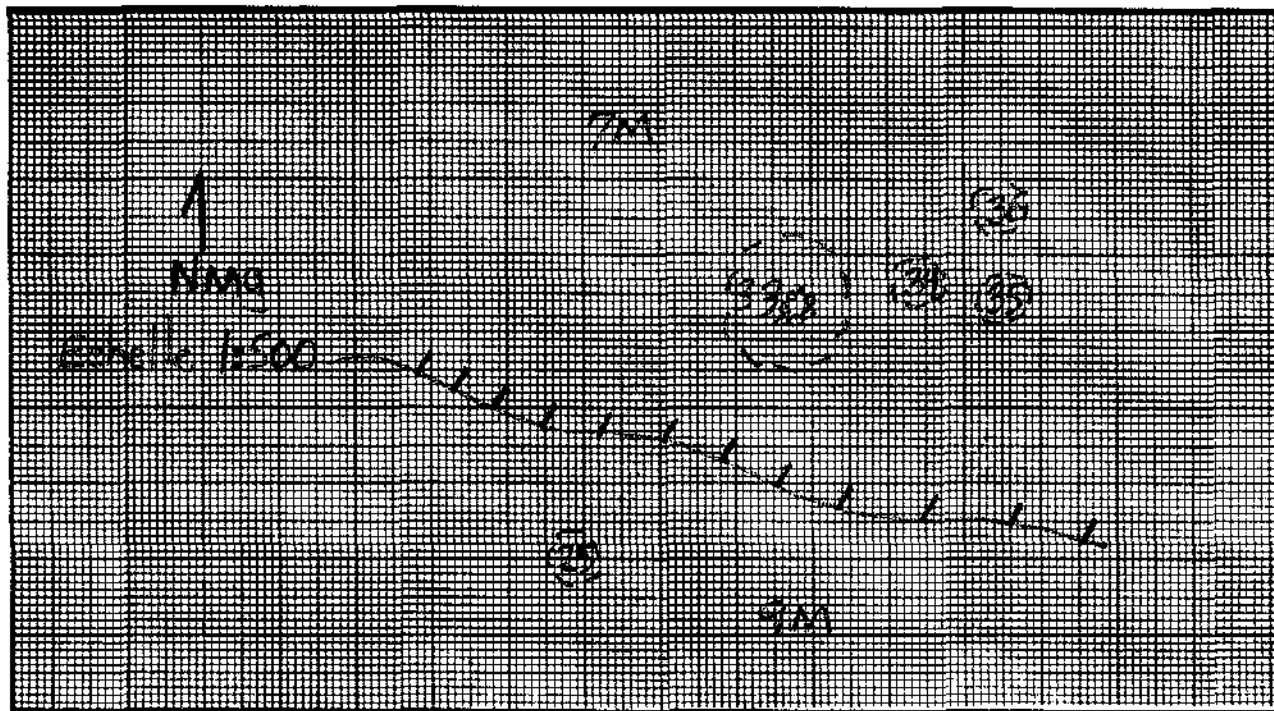
FICHE DESCRIPTIVE DES STRUCTURES D'HABITATION

NO. DE LA STRUCTURE: 33 APPARTENANCE CULTURELLE: néoesq. historique
 TYPE: cercle de tente DIMENSIONS INTERNES (m): 8,0 dia
 FORME: circulaire ORIENTATION: ---- ETAT: intact
 DESCRIPTION: moyennement empierrée

LOCALISATION: aire A, secteur NE, terrasse de 7m

AMENAGEMENTS INTERNES

TYPE	DIMENSIONS (m)	ORIENTATION
<u>foyer central</u> <u>(cercle de pierres)</u>	<u>1,2 dia</u>	<u>----</u>



VESTIGES RECUEILLIS: nil

PRELEVEMENTS: nil

REMARQUES: probablement une structure utilisée lors de rituels.

PHOTOS: NB85-1(7):33
C85-1(8):11



FICHE DESCRIPTIVE DES STRUCTURES D'HABITATION


NO. DE LA STRUCTURE: 34 APPARTENANCE CULTURELLE: néoesq. historique
 TYPE: cercle de tente DIMENSIONS INTERNES (m): 4.2 dia
 FORME: circulaire ORIENTATION: ---- ETAT: intact
 DESCRIPTION: empierrement moyen

LOCALISATION: aire A, secteur NE, terrasse de 7m

AMENAGEMENTS INTERNES

TYPE	DIMENSIONS (m)	ORIENTATION
<u>nil</u>		

voir fiche de la structure 33 pour croquis



VESTIGES RECUEILLIS: nil

PRELEVEMENTS: nil

REMARQUES: nil

PHOTOS: NB85-1(7):34
C85-1(8):12



FICHE DESCRIPTIVE DES STRUCTURES D'HABITATION


NO. DE LA STRUCTURE: 35 APPARTENANCE CULTURELLE: néoesq. historique
 TYPE: cercle de tente DIMENSIONS INTERNES (m): 4,2 X 3,6
 FORME: ovale ORIENTATION: NE/SO ETAT: intact
 DESCRIPTION: fortement empierrée

LOCALISATION: aire A, secteur NE, terrasse de 7m

AMENAGEMENTS INTERNES

TYPE	DIMENSIONS (m)	ORIENTATION
<u>nil</u>		

voir fiche de la structure 33 pour croquis



VESTIGES RECUEILLIS: fragments de bois

PRELEVEMENTS: nil

REMARQUES: nil

PHOTOS: nil



FICHE DESCRIPTIVE DES STRUCTURES D'HABITATION


NO. DE LA STRUCTURE: 36 APPARTENANCE CULTURELLE: néoesq. historique
 TYPE: cercle de tente DIMENSIONS INTERNES (m): 4,1 dia
 FORME: circulaire ORIENTATION: ---- ETAT: intact
 DESCRIPTION: fort empièrrement

LOCALISATION: aire A, secteur NE, terrasse de 7m

AMENAGEMENTS INTERNES

TYPE	DIMENSIONS (m)	ORIENTATION
<u>nil</u>		

voir fiche de la structure 33 pour croquis



VESTIGES RECUEILLIS: 1 fragment de bois façonné (extrémité distale d'un piquet ou pieu)

PRELEVEMENTS: nil

REMARQUES: nil

PHOTOS: nil



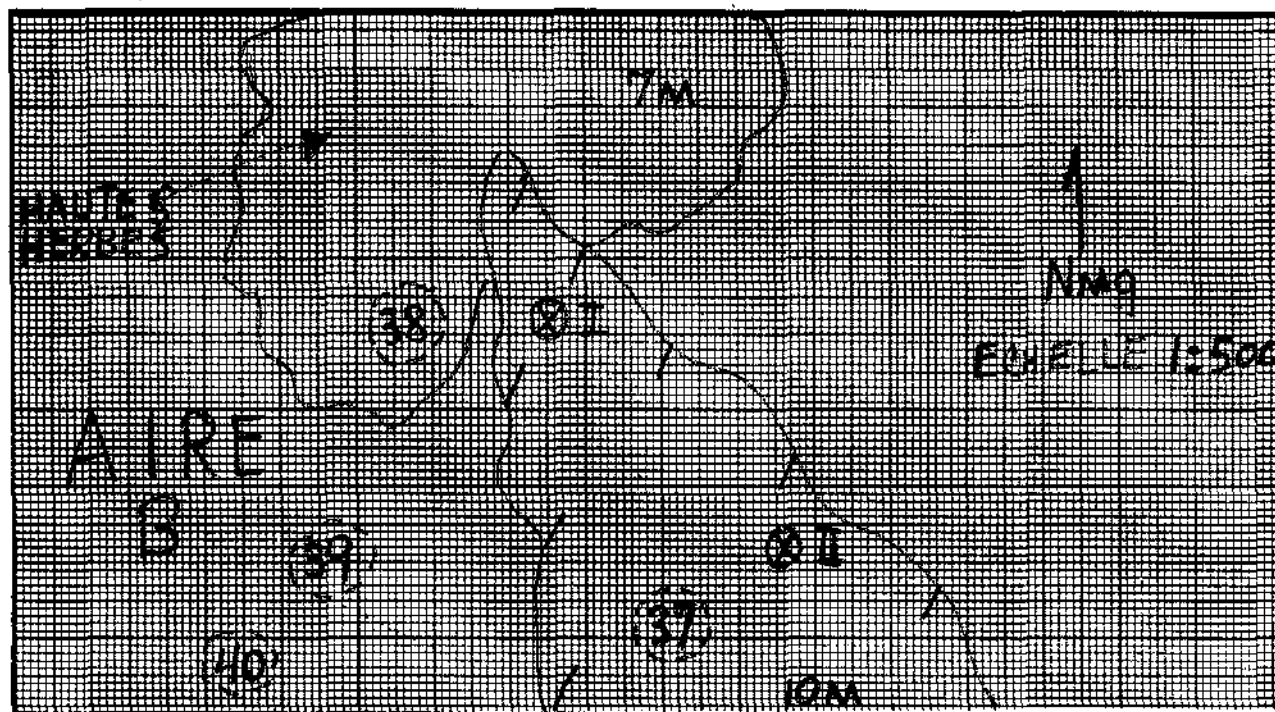
FICHE DESCRIPTIVE DES STRUCTURES D'HABITATION

NO. DE LA STRUCTURE: 37 APPARTENANCE CULTURELLE: néoesq. historique
 TYPE: cercle de tente DIMENSIONS INTERNES (m): 3,0 X 2,1
 FORME: ovale ORIENTATION: E/O ETAT: intact
 DESCRIPTION: sise sur affleurement rocheux

LOCALISATION: aire B, à proximité des caches en pierres

AMENAGEMENTS INTERNES

TYPE	DIMENSIONS (m)	ORIENTATION
<u>nil</u>		



VESTIGES RECUEILLIS: nil

PRELEVEMENTS: nil

REMARQUES: nil

PHOTOS: NB85-1(5):32
C85-1(6):23



FICHE DESCRIPTIVE DES STRUCTURES D'HABITATION


NO. DE LA STRUCTURE: 38 APPARTENANCE CULTURELLE: néoesq. historique
 TYPE: cercle de tente DIMENSIONS INTERNES (m): 6,0 dia
 FORME: circulaire ORIENTATION: ---- ETAT: intact
 DESCRIPTION: fort empierrement

LOCALISATION: aire B, terrasse de 7m, dans zone de graminées

AMENAGEMENTS INTERNES

TYPE	DIMENSIONS (m)	ORIENTATION
<u>nil</u>		

voir fiche de la structure 37 pour croquis



VESTIGES RECUEILLIS: nil

PRELEVEMENTS: nil

REMARQUES: nil

PHOTOS: NB85-1(5):34

C85-1(6):25



FICHE DESCRIPTIVE DES STRUCTURES D'HABITATION


NO. DE LA STRUCTURE: 39 APPARTENANCE CULTURELLE: néoesq. historique
 TYPE: cercle de tente DIMENSIONS INTERNES (m): 5,0 dia
 FORME: circulaire ORIENTATION: ---- ETAT: intact
 DESCRIPTION: empierrement moyen

LOCALISATION: aire B, ouest de l'affleurement

AMENAGEMENTS INTERNES

TYPE	DIMENSIONS (m)	ORIENTATION
<u>nil</u>		

voir fiche de la structure 37 pour croquis



VESTIGES RECUEILLIS: nil

PRELEVEMENTS: nil

REMARQUES: nil

PHOTOS: nil



FICHE DESCRIPTIVE DES STRUCTURES D'HABITATION


NO. DE LA STRUCTURE: 40 APPARTENANCE CULTURELLE: néoesq. historique
 TYPE: cercle de tente DIMENSIONS INTERNES (m): 4.1 dia
 FORME: circulaire ORIENTATION: ---- ETAT: intact
 DESCRIPTION: empierrement moyen

LOCALISATION: aire B, ouest de l'affleurement

AMENAGEMENTS INTERNES

TYPE	DIMENSIONS (m)	ORIENTATION
<u>nil</u>		

voir fiche de la structure 37 pour croquis



VESTIGES RECUEILLIS: nil

PRELEVEMENTS: nil

REMARQUES: nil

PHOTOS: nil



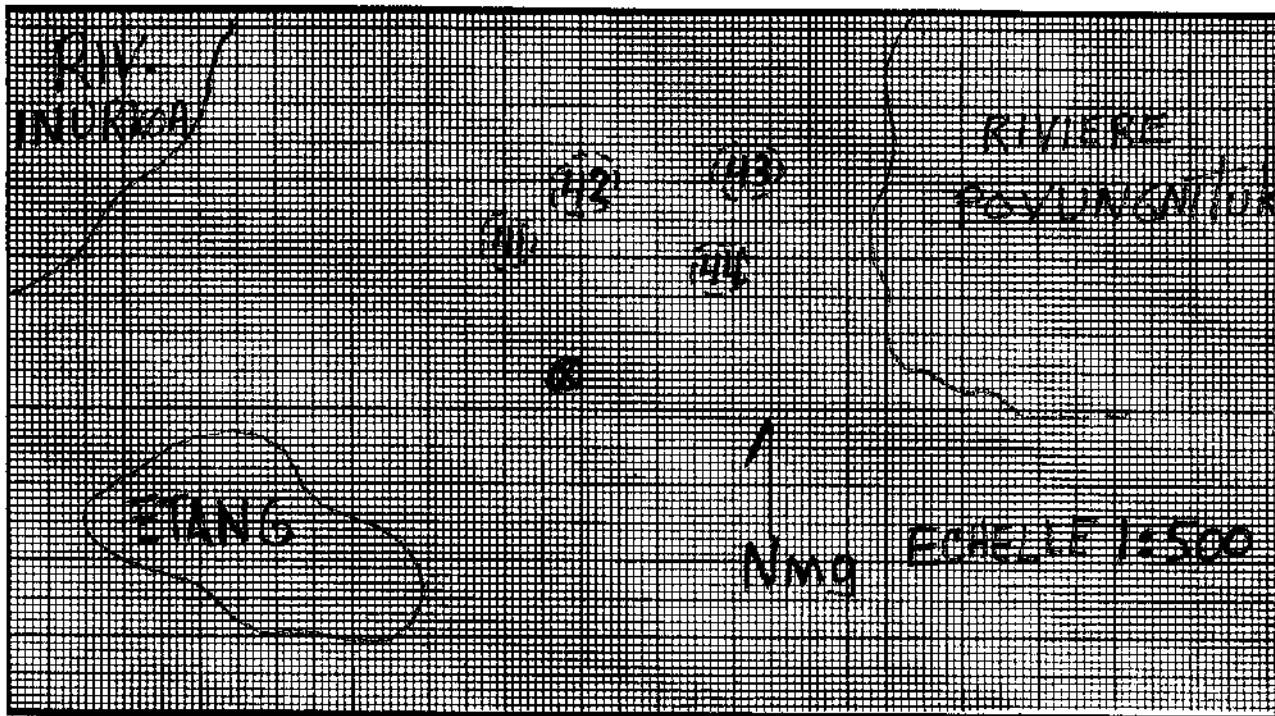
FICHE DESCRIPTIVE DES STRUCTURES D'HABITATION

NO. DE LA STRUCTURE: 41 APPARTENANCE CULTURELLE: néoesq. historique
 TYPE: cercle de tente DIMENSIONS INTERNES (m): 3.4 dia
 FORME: circulaire ORIENTATION: ---- ETAT: intact
 DESCRIPTION: empierrement moyen

LOCALISATION: aire C. au NE de l'étang

AMENAGEMENTS INTERNES

TYPE	DIMENSIONS (m)	ORIENTATION
<u>nil</u>		



VESTIGES RECUEILLIS: nil

PRELEVEMENTS: nil

REMARQUES: nil

PHOTOS: nil



FICHE DESCRIPTIVE DES STRUCTURES D'HABITATION


NO. DE LA STRUCTURE: 42 APPARTENANCE CULTURELLE: néoesq. historique
 TYPE: cercle de tente DIMENSIONS INTERNES (m): 3,6 dia
 FORME: circulaire ORIENTATION: ---- ETAT: intact
 DESCRIPTION: moyen empierrement

LOCALISATION: aire C, au NE de l'étang

AMENAGEMENTS INTERNES

TYPE	DIMENSIONS (m)	ORIENTATION
<u>nil</u>		

voir fiche de la structure 41 pour croquis



VESTIGES RECUEILLIS: nil

PRELEVEMENTS: nil

REMARQUES: nil

PHOTOS: nil



FICHE DESCRIPTIVE DES STRUCTURES D'HABITATION


NO. DE LA STRUCTURE: 43 APPARTENANCE CULTURELLE: néoesq. historique
 TYPE: cercle de tente DIMENSIONS INTERNES (m): 4,2 dia
 FORME: circulaire ORIENTATION: ---- ETAT: intact
 DESCRIPTION: empierrement moyen

LOCALISATION: aire C, au NE de l'étang

AMENAGEMENTS INTERNES

TYPE	DIMENSIONS (m)	ORIENTATION
<u>nil</u>		

voir fiche de la structure 41 pour croquis



VESTIGES RECUEILLIS: nil

PRELEVEMENTS: nil

REMARQUES: nil

PHOTOS: nil



FICHE DESCRIPTIVE DES STRUCTURES D'HABITATION


NO. DE LA STRUCTURE: 44 APPARTENANCE CULTURELLE: néoesq. historique
 TYPE: cercle de tente DIMENSIONS INTERNES (m): 4,1 dia
 FORME: circulaire ORIENTATION: ---- ETAT: intact
 DESCRIPTION: empierrement moyen

LOCALISATION: aire C, au NE de l'étang

AMENAGEMENTS INTERNES

TYPE	DIMENSIONS (m)	ORIENTATION
<u>nil</u>		

voir fiche de la structure 41 pour croquis



VESTIGES RECUEILLIS: nil

PRELEVEMENTS: nil

REMARQUES: nil

PHOTOS: nil



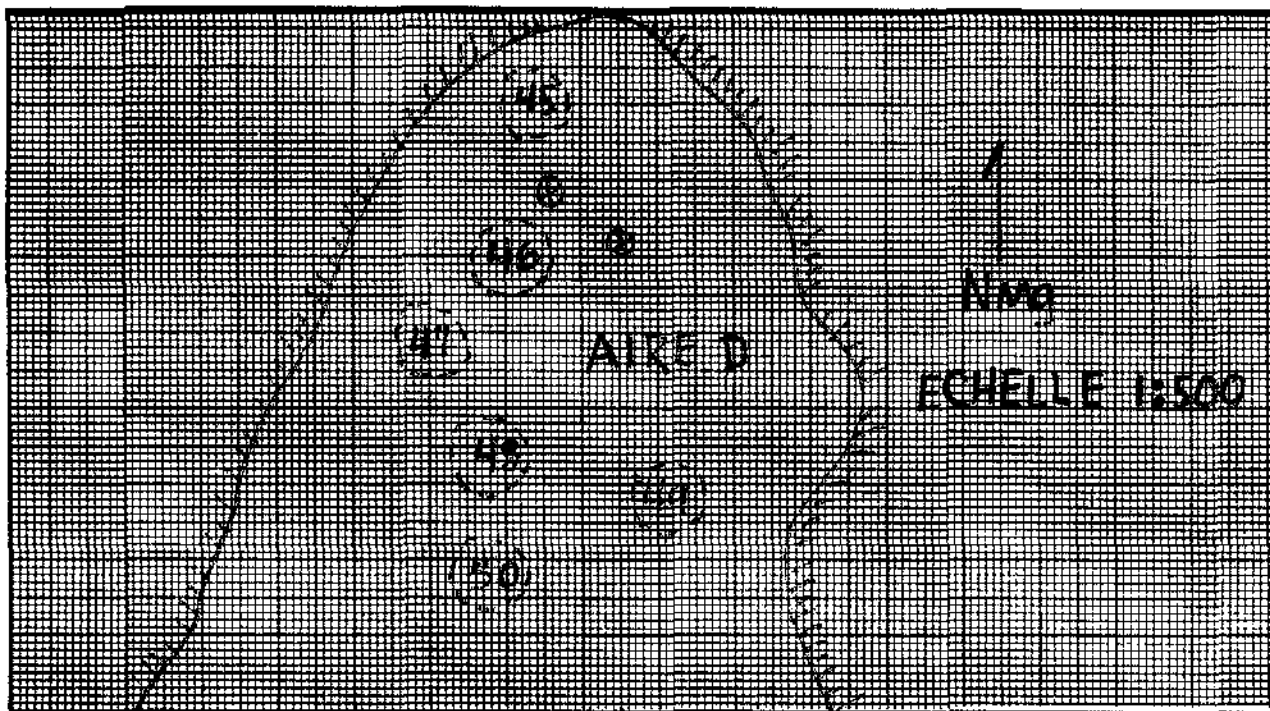
FICHE DESCRIPTIVE DES STRUCTURES D'HABITATION

NO. DE LA STRUCTURE: 45 APPARTENANCE CULTURELLE: néoesq. historique
 TYPE: cercle de tente DIMENSIONS INTERNES (m): 3,0 dia
 FORME: circulaire ORIENTATION: ---- ETAT: intact
 DESCRIPTION: fort empierrement

LOCALISATION: aire D, extrémité nord de la terrasse

AMENAGEMENTS INTERNES

TYPE	DIMENSIONS (m)	ORIENTATION
<u>nil</u>		



VESTIGES RECUEILLIS: nil

PRELEVEMENTS: nil

REMARQUES: nil

PHOTOS: nil



FICHE DESCRIPTIVE DES STRUCTURES D'HABITATION

NO. DE LA STRUCTURE: 46 APPARTENANCE CULTURELLE: néoesq. historique
 TYPE: cercle de tente DIMENSIONS INTERNES (m): 1,9 X 1,6
 FORME: ovale ORIENTATION: NE/SO ETAT: intact
 DESCRIPTION: fort empierrement

LOCALISATION: aire D, extrémité nord de la terrasse

AMENAGEMENTS INTERNES

TYPE	DIMENSIONS (m)	ORIENTATION
<u>nil</u>		

voir fiche de la structure 45 pour croquis



VESTIGES RECUEILLIS: nil

PRELEVEMENTS: nil

REMARQUES: nil

PHOTOS: nil

FICHE DESCRIPTIVE DES STRUCTURES D'HABITATION


NO. DE LA STRUCTURE: 47 APPARTENANCE CULTURELLE: néoesq. historique
 TYPE: cercle de tente DIMENSIONS INTERNES (m): 6,0 X 5,0
 FORME: ovale ORIENTATION: E/O ETAT: intact
 DESCRIPTION: fort empierrement

LOCALISATION: aire D, extrémité nord de la terrasse

AMENAGEMENTS INTERNES

TYPE	DIMENSIONS (m)	ORIENTATION
<u>foyer intérieur</u>	<u>1,1 dia</u>	<u>----</u>
<u>(cercle de pierres)</u>		
<u>dans secteur nord</u>		

voir fiche de la structure 45 pour croquis



VESTIGES RECUEILLIS: nil

PRELEVEMENTS: nil

REMARQUES: nil

PHOTOS: nil



FICHE DESCRIPTIVE DES STRUCTURES D'HABITATION


NO. DE LA STRUCTURE: 48 APPARTENANCE CULTURELLE: néoesq. historique
 TYPE: cercle de tente DIMENSIONS INTERNES (m): 2,5 X 2,0
 FORME: ovale ORIENTATION: N/S ETAT: intact
 DESCRIPTION: empierrement moyen

LOCALISATION: aire D, secteur nord de la terrasse

AMENAGEMENTS INTERNES

TYPE	DIMENSIONS (m)	ORIENTATION
<u>nil</u>		

voir fiche de la structure 45 pour croquis



VESTIGES RECUEILLIS: nil

PRELEVEMENTS: nil

REMARQUES: nil

PHOTOS: nil



FICHE DESCRIPTIVE DES STRUCTURES D'HABITATION


NO. DE LA STRUCTURE: 49 APPARTENANCE CULTURELLE: néoesg. historique
 TYPE: cercle de tente DIMENSIONS INTERNES (m): 3,0 dia
 FORME: circulaire ORIENTATION: ---- ETAT: intact
 DESCRIPTION: fort empierrement

LOCALISATION: aire D. secteur nord de la terrasse

AMENAGEMENTS INTERNES

TYPE	DIMENSIONS (m)	ORIENTATION
<u>foyer intérieur</u>	<u></u>	<u></u>
<u>(cercle de pierres) dans</u>	<u></u>	<u></u>
<u>secteur sud de la str.</u>	<u>1,05 dia</u>	<u>----</u>
<u></u>	<u></u>	<u></u>
<u></u>	<u></u>	<u></u>

voir fiche de la structure 45 pour croquis



VESTIGES RECUEILLIS: nil

PRELEVEMENTS: nil

REMARQUES: nil

PHOTOS: nil



FICHE DESCRIPTIVE DES STRUCTURES D'HABITATION


NO. DE LA STRUCTURE: 50 APPARTENANCE CULTURELLE: néoesq. historique
 TYPE: cercle de tente DIMENSIONS INTERNES (m): 3,25 X 2,75
 FORME: ovale ORIENTATION: N/S ETAT: intact
 DESCRIPTION: empierrement moyen

LOCALISATION: aire D, secteur nord de la terrasse

AMENAGEMENTS INTERNES

TYPE	DIMENSIONS (m)	ORIENTATION
<u>nil</u>		

voir fiche de la structure 45 pour croquis



VESTIGES RECUEILLIS: nil

PRELEVEMENTS: nil

REMARQUES: nil

PHOTOS: nil



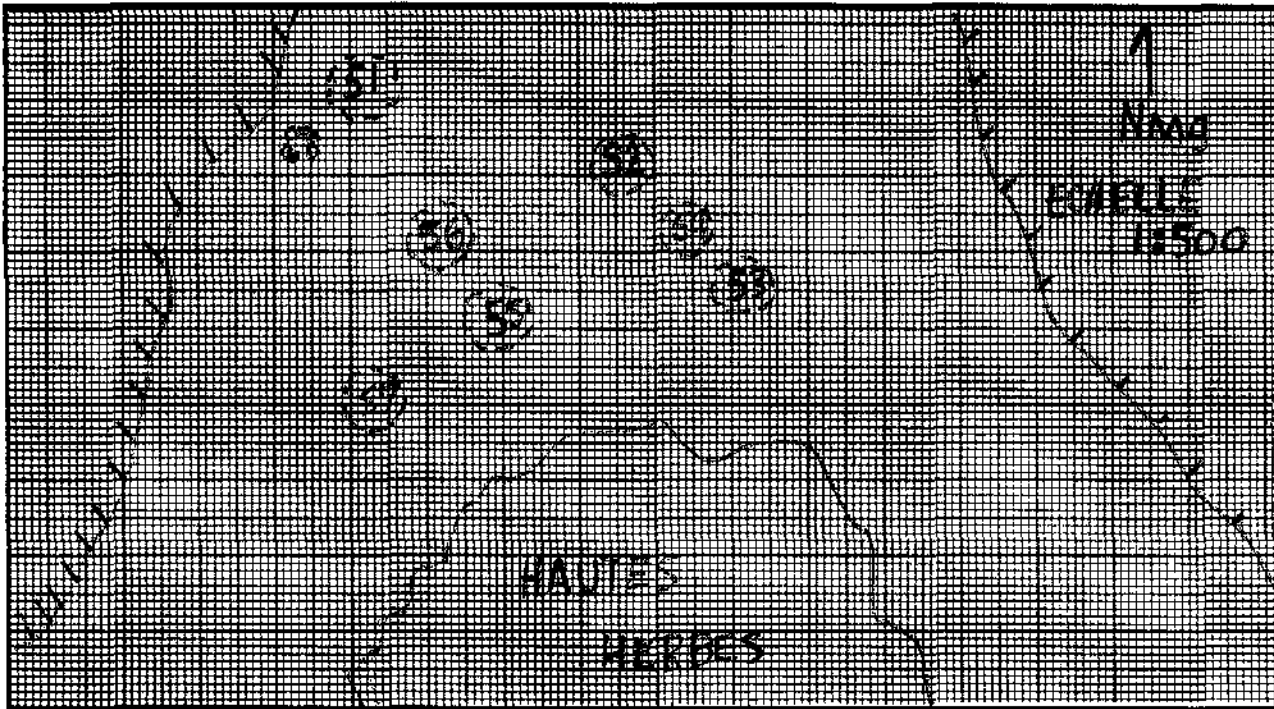
FICHE DESCRIPTIVE DES STRUCTURES D'HABITATION

NO. DE LA STRUCTURE: 51 APPARTENANCE CULTURELLE: néoesq. historique
 TYPE: cercle de tente DIMENSIONS INTERNES (m): 3,5 X 2,2
 FORME: ovale ORIENTATION: N/S ETAT: intact
 DESCRIPTION: fort empièrrement

LOCALISATION: aire D, centre de la terrasse

AMENAGEMENTS INTERNES

TYPE	DIMENSIONS (m)	ORIENTATION
<u>nil</u>		



VESTIGES RECUEILLIS: nil

PRELEVEMENTS: nil

REMARQUES: foyer extérieur à 5m au SO de la structure 51

PHOTOS: nil



FICHE DESCRIPTIVE DES STRUCTURES D'HABITATION


NO. DE LA STRUCTURE: 52 APPARTENANCE CULTURELLE: néoesq. historique
 TYPE: cercle de tente DIMENSIONS INTERNES (m): 3,7 X 3,0
 FORME: ovale ORIENTATION: NE/SO ETAT: intact
 DESCRIPTION: empierrement moyen

LOCALISATION: aire D, centre de la terrasse

AMENAGEMENTS INTERNES

TYPE	DIMENSIONS (m)	ORIENTATION
<u>foyer intérieur</u>	<u>0,90 dia</u>	<u>----</u>
<u>(cercle de pierres) dans</u>		
<u>le secteur SSO de la str.</u>		

voir fiche de la structure 51 pour croquis



VESTIGES RECUEILLIS: nil

PRELEVEMENTS: nil

REMARQUES: nil

PHOTOS: NB85-1(5):29
C85-1(6):20



FICHE DESCRIPTIVE DES STRUCTURES D'HABITATION


NO. DE LA STRUCTURE: 53 APPARTENANCE CULTURELLE: néoesq historique
 TYPE: cercle de tente DIMENSIONS INTERNES (m): 3,1 dia
 FORME: circulaire ORIENTATION: ---- ETAT: intact
 DESCRIPTION: empierrement moyen

LOCALISATION: aire D, centre de la terrasse

AMENAGEMENTS INTERNES

TYPE	DIMENSIONS (m)	ORIENTATION
<u>nil</u>		

voir fiche de la structure 51 pour croquis



VESTIGES RECUEILLIS: nil

PRELEVEMENTS: nil

REMARQUES: nil

PHOTOS: nil



FICHE DESCRIPTIVE DES STRUCTURES D'HABITATION


NO. DE LA STRUCTURE: 54 APPARTENANCE CULTURELLE: néoesq. historique
 TYPE: cercle de tente DIMENSIONS INTERNES (m): 2,75 dia
 FORME: circulaire ORIENTATION: ---- ETAT: intact
 DESCRIPTION: empierrement moyen

LOCALISATION: aire D, centre de la terrasse

AMENAGEMENTS INTERNES

TYPE	DIMENSIONS (m)	ORIENTATION
<u>nil</u>		

voir fiche de la structure 51 pour croquis



VESTIGES RECUEILLIS: nil

PRELEVEMENTS: nil

REMARQUES: nil

PHOTOS: nil



FICHE DESCRIPTIVE DES STRUCTURES D'HABITATION


NO. DE LA STRUCTURE: 55 APPARTENANCE CULTURELLE: néoesq. historique
 TYPE: cercle de tente DIMENSIONS INTERNES (m): 3.2 dia
 FORME: circulaire ORIENTATION: ---- ETAT: intact
 DESCRIPTION: empierrement moyen

LOCALISATION: aire D, centre de la terrasse

AMENAGEMENTS INTERNES

TYPE	DIMENSIONS (m)	ORIENTATION
<u>nil</u>		

voir fiche de la structure 51 pour croquis



VESTIGES RECUEILLIS: nil

PRELEVEMENTS: nil

REMARQUES: nil

PHOTOS: NB85-1(5):28
C85-1(6):19



FICHE DESCRIPTIVE DES STRUCTURES D'HABITATION


NO. DE LA STRUCTURE: 56 APPARTENANCE CULTURELLE: néoesq. historique
 TYPE: cercle de tente DIMENSIONS INTERNES (m): 3.1 dia
 FORME: circulaire ORIENTATION: ---- ETAT: intact
 DESCRIPTION: empierrement moyen

LOCALISATION: aire D, centre de la terrasse

AMENAGEMENTS INTERNES

TYPE	DIMENSIONS (m)	ORIENTATION
<u>nil</u>		

voir fiche de la structure 51 pour croquis



VESTIGES RECUEILLIS: nil

PRELEVEMENTS: nil

REMARQUES: nil

PHOTOS: nil



FICHE DESCRIPTIVE DES STRUCTURES D'HABITATION


NO. DE LA STRUCTURE: 57 APPARTENANCE CULTURELLE: néoesq. historique
 TYPE: cercle de tente DIMENSIONS INTERNES (m): 4,0 dia
 FORME: circulaire ORIENTATION: ---- ETAT: intact
 DESCRIPTION: faible empierrement, pierres distancées

LOCALISATION: aire D, centre de la terrasse

AMENAGEMENTS INTERNES

TYPE	DIMENSIONS (m)	ORIENTATION
<u>nil</u>		

voir fiche de la structure 51 pour croquis



VESTIGES RECUEILLIS: nil

PRELEVEMENTS: nil

REMARQUES: nil

PHOTOS: NB85-1(5):27
C85-1(6):18



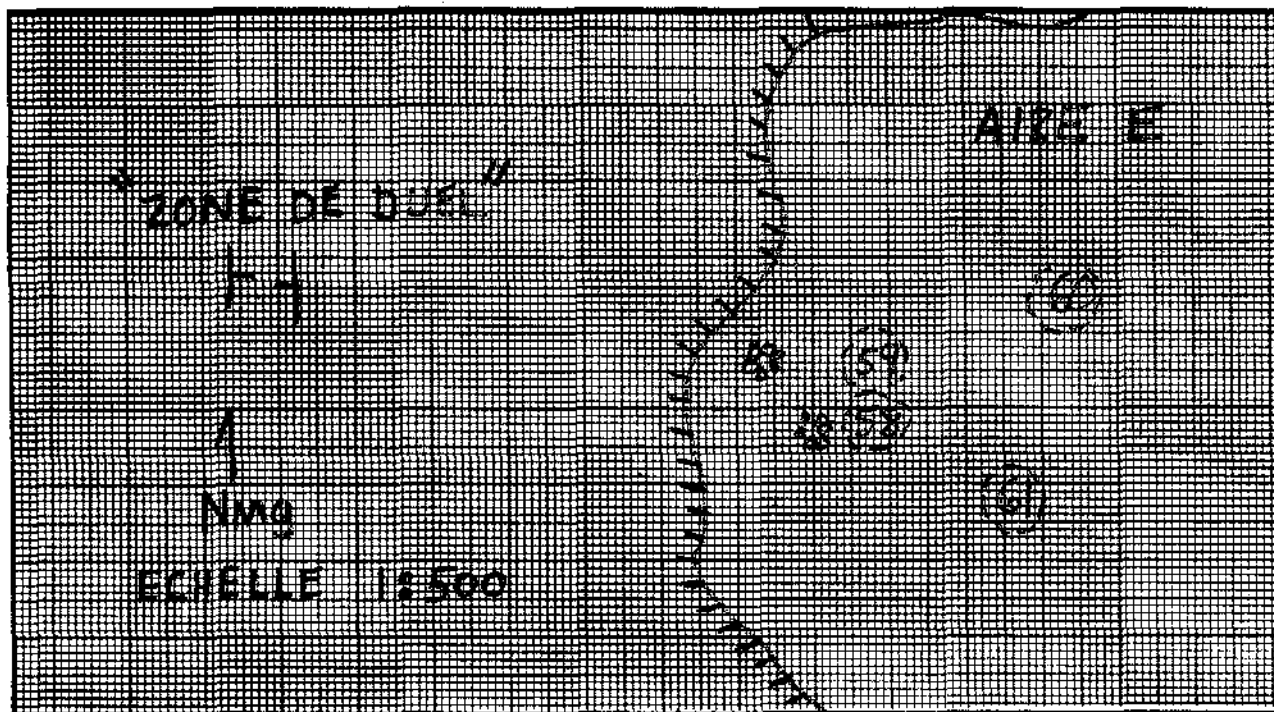
FICHE DESCRIPTIVE DES STRUCTURES D'HABITATION

NO. DE LA STRUCTURE: 58 APPARTENANCE CULTURELLE: néoesq. historique
 TYPE: cercle de tente DIMENSIONS INTERNES (m): 3,0 X 2,5
 FORME: ovale ORIENTATION: E/O ETAT: intact
 DESCRIPTION: fort empierrement

LOCALISATION: à la base de la pente, à l'est de l'"aire de duel"

AMENAGEMENTS INTERNES

TYPE	DIMENSIONS (m)	ORIENTATION
<u>nil</u>		



VESTIGES RECUEILLIS: nil

PRELEVEMENTS: nil

REMARQUES: contigue à la structure 59, foyer extérieur
(cercle de pierres) à 2m à l'ouest

PHOTOS: NB85-1(6):5
C85-1(6):33



FICHE DESCRIPTIVE DES STRUCTURES D'HABITATION


NO. DE LA STRUCTURE: 59 APPARTENANCE CULTURELLE: néoesq. historique
 TYPE: cercle de tente DIMENSIONS INTERNES (m): 3,0 X 2,5
 FORME: ovale ORIENTATION: E/O ETAT: intact
 DESCRIPTION: fort empierrement

LOCALISATION: aire E. est de la "zone de duel"

AMENAGEMENTS INTERNES

TYPE	DIMENSIONS (m)	ORIENTATION
<u>nil</u>		

voir fiche de la structure 58 pour croquis



VESTIGES RECUEILLIS: nil

PRELEVEMENTS: nil

REMARQUES: contigue à la structure 58, foyer extérieur (cercle de pierres) à 5m à l'ouest

PHOTOS: NB85-1(6):6
C85-1(6):34



FICHE DESCRIPTIVE DES STRUCTURES D'HABITATION


NO. DE LA STRUCTURE: 60 APPARTENANCE CULTURELLE: néoesq. historique
 TYPE: cercle de tente DIMENSIONS INTERNES (m): 7,0 X 6,1
 FORME: ovale ORIENTATION: E/O ETAT: intact
 DESCRIPTION: empierrement moyen

LOCALISATION: aire E. est de la "zone de duel"

AMENAGEMENTS INTERNES

TYPE	DIMENSIONS (m)	ORIENTATION
<u>nil</u>		

voir fiche de la structure 58 pour croquis



VESTIGES RECUEILLIS: nil

PRELEVEMENTS: nil

REMARQUES: nil

PHOTOS: NB85-1(6):7
C85-1(6):36



FICHE DESCRIPTIVE DES STRUCTURES D'HABITATION


NO. DE LA STRUCTURE: 61 APPARTENANCE CULTURELLE: néoesq. historique
 TYPE: cercle de tente DIMENSIONS INTERNES (m): 3,1 dia
 FORME: circulaire ORIENTATION: ---- ETAT: intact
 DESCRIPTION: très fort empierrement

LOCALISATION: aire E, est de la "zone de duel"

AMENAGEMENTS INTERNES

TYPE	DIMENSIONS (m)	ORIENTATION
<u>nil</u>		

voir fiche de la structure 58 pour croquis



VESTIGES RECUEILLIS: nil

PRELEVEMENTS: nil

REMARQUES: nil

PHOTOS: NB85-1(6):9
C85-1(6):37



FICHE DESCRIPTIVE DES AMENAGEMENTS PARTICULIERS

<u>NO.</u>	<u>TYPE</u>	<u>DIMENSIONS (m)</u>	<u>LIAISONS PHYSIQUES</u>	<u>PHOTOS</u>
I	cache en pierres	haut : 1,0 dia : 0,6	aire A, au NE de la structure 4	----
II	cache en pierres	haut : 1,1 dia : 0,6	aire A, à l'ouest de la structure 6	----
III	cache en pierres	haut : 1,1 dia : 0,6	aire A, au sud de la structure 12	----
IV	cache en pierres	haut : 1,3 dia : 0,7	aire A, au sud de la structure 13	----
V	cache en pierres	haut : 1,0 dia : 0,6	aire A, au SE de la structure 13	----
VI	cache en pierres	haut : 1,3 dia : 0,7	sur affleurement rocheux aire A, au SE de la structure 16	----
VII	cache en pierres	haut : 1,1 dia : 0,6	aire B, au SE de la structure 38	----
VIII	cache en pierres	haut : 1,4 dia : 0,8	aire B, au NE de la structure 37	----



FICHE DESCRIPTIVE DES AMENAGEMENTS PARTICULIERS

<u>NO.</u>	<u>TYPE</u>	<u>DIMENSIONS (m)</u>	<u>LIAISONS PHYSIQUES</u>	<u>PHOTOS</u>
IX	cache en pierres	haut : 1,1 dia : 0,6	aire C, au SE de la structure 41	----
X	cache en pierres	haut : 1,0 dia : 0,5	aire D, au sud de la structure 45	----
XI	cache en pierres	haut : 1,2 dia : 0,6	aire D, au NE de la structure 46	----
XII	cache en pierres	haut : 1,2 dia : 0,6	aire D, au SO de la structure 46	----
XIII	cache en pierres	haut : 1,2 dia : 0,6	aire D, au SE de la structure 47	----
XIV	cache en pierres	haut : 1,1 dia : 0,6	aire D, au SE de la structure 49	----
XV	cache en pierres	haut : 1,1 dia : 0,5	aire D, au SO de la structure 56	----
XVI	cache en pierres	haut : 1,0 dia : 0,5	aire D, au nord de la structure 55	----

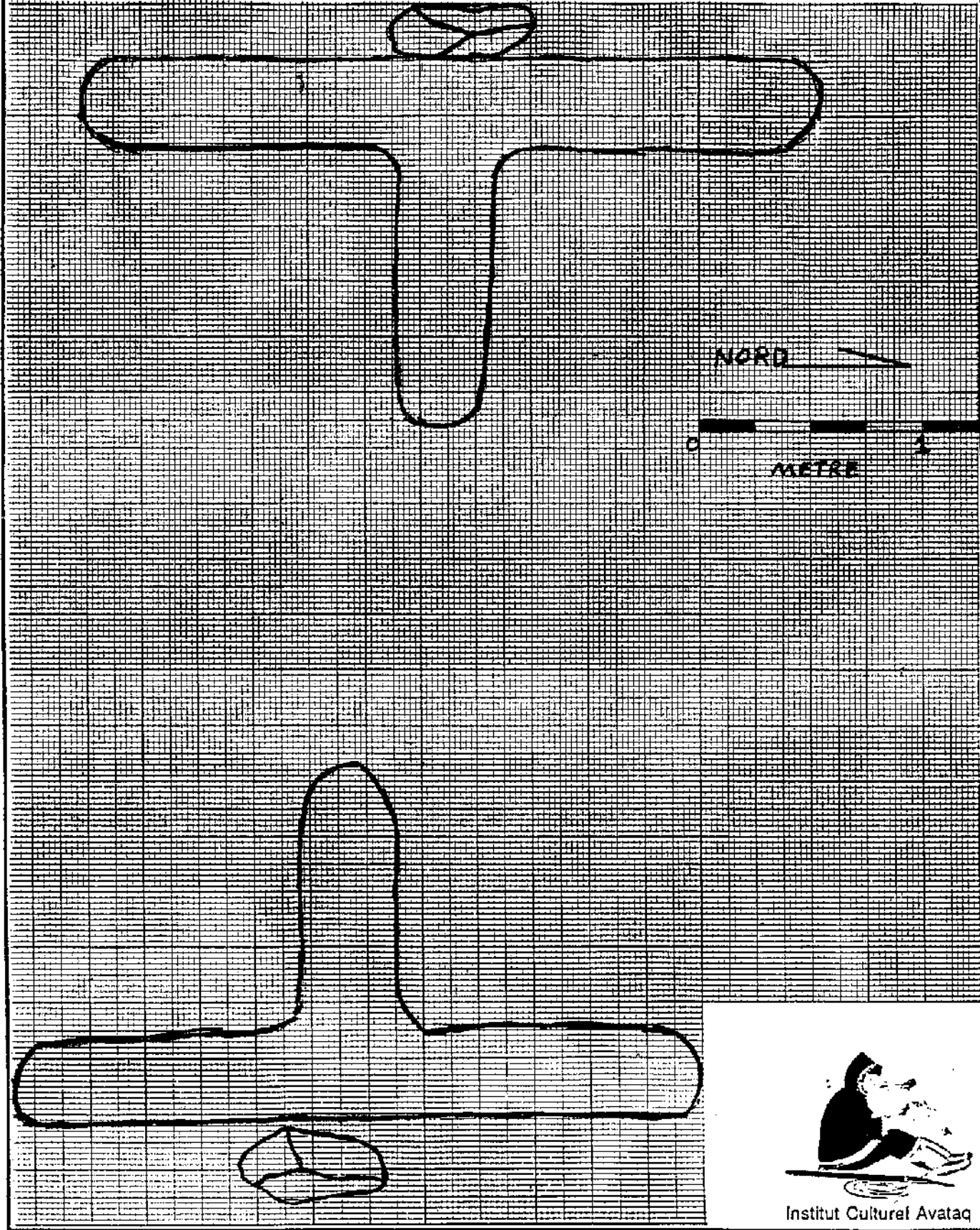


FICHE DESCRIPTIVE DES AMENAGEMENTS PARTICULIERS

<u>NO.</u>	<u>TYPE</u>	<u>DIMENSIONS (m)</u>	<u>LIAISONS PHYSIQUES</u>	<u>PHOTOS</u>
XVII	cache en pierres	haut : 1,0 dia : 0,5	aire D, au SO de la structure 53	----
XVIII	cache en pierres	haut : 1,5 dia : 0,85	aire E, à l'est de la structure 59	----
XIX	"aire de duel"	3,5 X 1,5	à l'ouest de l'aire D	NB85-1(6):1,2,3 C85-1(6):29,30,31
XX	cairn (inukshuk)	haut : 1,1 dia : 0,8	aire A, au SO de la structure 31	----



AIRE D "ZONE de duel"




FICHE SONDAGE

NO. DU SONDAGE: 18 DIMENSIONS: 50 X 50 cm PROFONDEUR: 30 cmLOCALISATION: à l'intérieur de la structure 18 (aire A)VESTIGES RECUELLIS: 2 éclats bruts, des vestiges osseux, quelques fragments de bois et de la graisse carboniséeTRACES D'OCCUPATION: 2 niveaux distincts d'occupationPRELEVEMENTS: nil


STRATIGRAPHIE

COUCHE	DESCRIPTION	EPAISSEUR (\bar{x})
<u>I</u>	<u>tourbe</u>	<u>10 cm</u>
<u>II</u>	<u>sable humide</u>	<u>20 cm</u>

PROFIL DE SOL

MUR: nord ECH: 1:10

LOCALISATION DES VESTIGES

COUCHE: 1 ECH: 1:10

LEGENDE:

	<u>tourbe</u>
	<u>sable</u>

LEGENDE:

	<u>éclat de quartzite</u>


REMARQUES: nilPHOTOS: nil

FICHE DU SUPPORT GRAPHIQUE

SITE JaGh-2

NO. DU SONDAGE: 18

COUCHE: II ECH: 1:10



LEGENDE:

- vestige osseux
- W bois
- :G graisse carbonisée
- I grès rouge

REMARQUES:

nil

PHOTOS:

nil



Institut Culturel Avataq

FICHE SONDAGE

NO. DU SONDAGE: 19 DIMENSIONS: 50 X 50 cm PROFONDEUR: 30 cm

LOCALISATION: à l'intérieur de la structure 19

VESTIGES RECUEILLIS: fragments de bois et vestiges osseux

TRACES D'OCCUPATION: nil

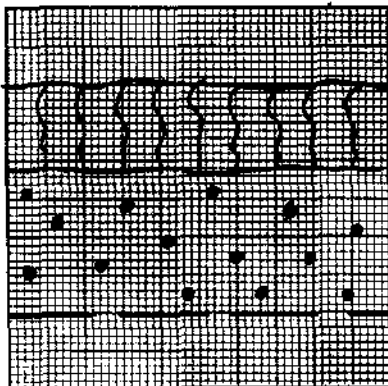
PRELEVEMENTS: nil

STRATIGRAPHIE

COUCHE	DESCRIPTION	EPAISSEUR (X)
I	tourbe	11 cm
II	sable	19 cm

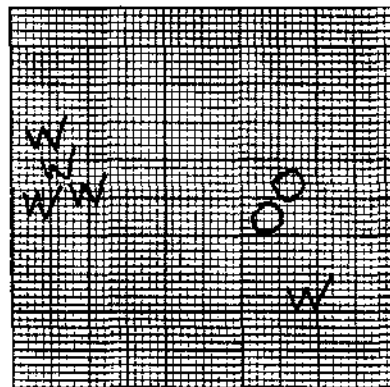
PROFIL DE SOL

MUR: nord ECH: 1:10



LOCALISATION DES VESTIGES

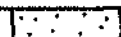
COUCHE: II ECH: 1:10



LEGENDE:



tourbe



sable

LEGENDE:



vestige osseux



bois

REMARQUES: nil

PHOTOS: nil



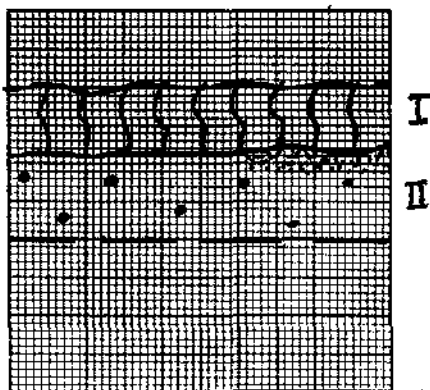
FICHE SONDAGE

NO. DU SONDAGE: 20 DIMENSIONS: 50 X 50 cm PROFONDEUR: 20 cmLOCALISATION: à l'intérieur de la structure 20 (aire A)VESTIGES RECUEILLIS: 3 éclats bruts et 1 morceau de schiste poliTRACES D'OCCUPATION: foyer à la base de la couche IPRELEVEMENTS: 1 échantillon de charbons de bois


STRATIGRAPHIE

COUCHE	DESCRIPTION	EPAISSEUR (X)
I	tourbe	9 cm
II	sable	11 cm

PROFIL DE SOL

MUR: nord ECH.: 1:10

LOCALISATION DES VESTIGES

COUCHE: II ECH.: 1:10

LEGENDE:

	tourbe
	sable

LEGENDE:

	éclat de quartzite
	éclat de metabasalte
	schiste
	charbons de bois

REMARQUES: nilPHOTOS: NB85-1(7):17
C85-1(8):13


FICHE SONDAGE

NO. DU SONDAGE: 23 DIMENSIONS: 50 X 50 cm PROFONDEUR: 18 cmLOCALISATION: à l'intérieur de la structure 21 (aire A)VESTIGES RECUEILLIS: 1 éclat brut, 2 morceaux de schiste poli et 1 fragment d'outil en schiste poliTRACES D'OCCUPATION: nilPRELEVEMENTS: nil

STRATIGRAPHIE

COUCHE	DESCRIPTION	EPAISSEUR (X)
I	tourbe	8 cm
II	sable	10 cm

PROFIL DE SOL

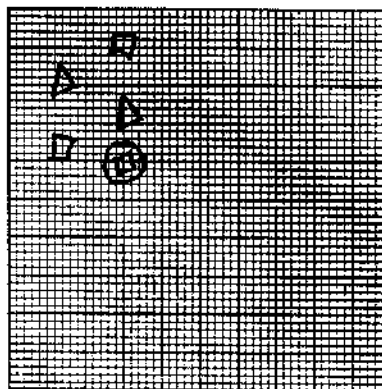
MUR: nord ECH: 1:10

LEGENDE:

	tourbe
	sable

REMARQUES: nilPHOTOS: nil

LOCALISATION DES VESTIGES

COUCHE: II ECH: 1:10

LEGENDE:

	éclat de quartzite
	morceau de schiste
	outil de schiste



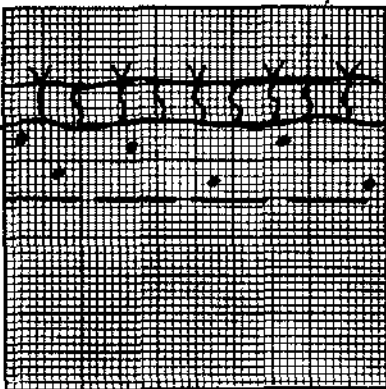
FICHE SONDAGE

NO. DU SONDAGE: 25 DIMENSIONS: 50 X 50 cm PROFONDEUR: 15 cmLOCALISATION: à proximité de la structure 22 (aire A)VESTIGES RECUEILLIS: vestiges osseuxTRACES D'OCCUPATION: nilPRELEVEMENTS: nil

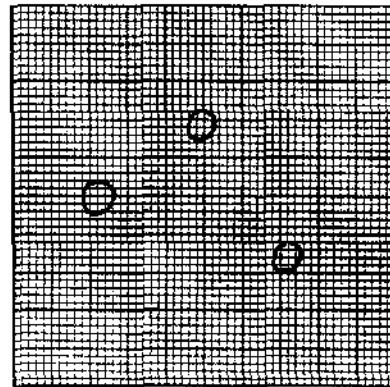
STRATIGRAPHIE

COUCHE	DESCRIPTION	EPAISSEUR (X)
I	tourbe	5 cm
II	sable	10 cm

PROFIL DE SOL

MUR: nord ECH: 1:10

LOCALISATION DES VESTIGES

COUCHE: II ECH: 1:10

LEGENDE:



tourbe



sable

LEGENDE:



vestige osseux

REMARQUES: nilPHOTOS: nil

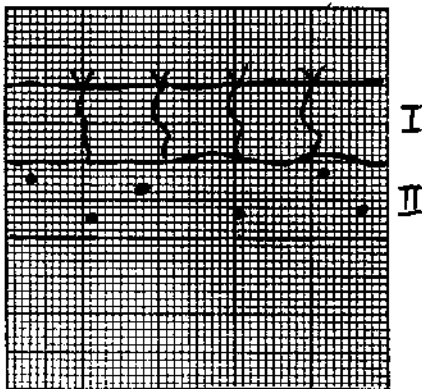
FICHE SONDAGE

NO. DU SONDAGE: 26 DIMENSIONS: 50 X 50 cm PROFONDEUR: 20 cmLOCALISATION: à l'intérieur de la structure 23 (aire A)VESTIGES RECUEILLIS: 2 éclats bruts, fragments de bois et de mica, vestiges osseuxTRACES D'OCCUPATION: nilPRELEVEMENTS: nil

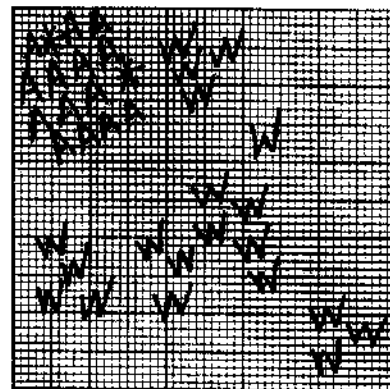
STRATIGRAPHIE

COUCHE	DESCRIPTION	EPAISSEUR (X)
I	tourbe	10 cm
II	sable	10 cm

PROFIL DE SOL

MUR: nord ECH: 1:10

LOCALISATION DES VESTIGES

COUCHE: II ECH: 1:10

LEGENDE:

	tourbe
	sable

LEGENDE:

	éclat de métabasalte
	mica
	bois
	vestige osseux

REMARQUES: nilPHOTOS: nil

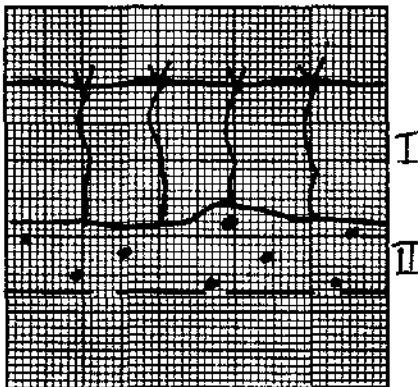
FICHE SONDAGE

NO. DU SONDAGE: 27 DIMENSIONS: 50 X 50 cm PROFONDEUR: 27 cmLOCALISATION: à l'intérieur de la structure 23 (aire A)VESTIGES RECUEILLIS: 1 éclat brut et plusieurs fragments de bois ainsi que
des vestiges osseuxTRACES D'OCCUPATION: amas non naturel de mousses pouvant indiquer la
présence d'une aire de dépôtPRELEVEMENTS: nil


STRATIGRAPHIE

COUCHE	DESCRIPTION	EPAISSEUR (X)
I	tourbe	18 cm
II	sable	9 cm

PROFIL DE SOL

MUR: nord ECH: 1:10

LOCALISATION DES VESTIGES

COUCHE: II ECH: 1:10

LEGENDE:

XXXX

tourbe

.....

sable

LEGENDE:

X éclat de chertW boisO vestige osseuxREMARQUES: nilPHOTOS: nil

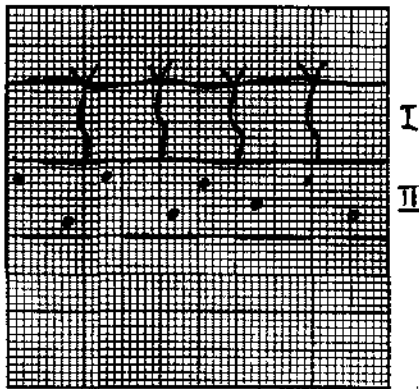
FICHE SONDAGE

NO. DU SONDAGE: 28 DIMENSIONS: 50 X 50 cm PROFONDEUR: 20 cmLOCALISATION: à proximité de la structure 23 (aire A)VESTIGES RECUEILLIS: 6 éclats brutsTRACES D'OCCUPATION: nilPRELEVEMENTS: nil

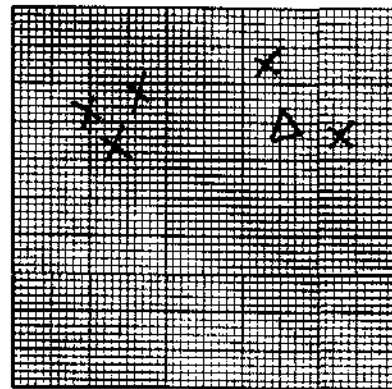
STRATIGRAPHIE

COUCHE	DESCRIPTION	EPAISSEUR (X)
I	tourbe	10 cm
II	sable	10 cm

PROFIL DE SOL

MUR: nord ECH.: 1:10

LOCALISATION DES VESTIGES

COUCHE: II ECH.: 1:10

LEGENDE:

	tourbe
	sable

LEGENDE:

	éclat de metabasalte
	éclat de chert
	éclat de quartzite

REMARQUES: nilPHOTOS: nil

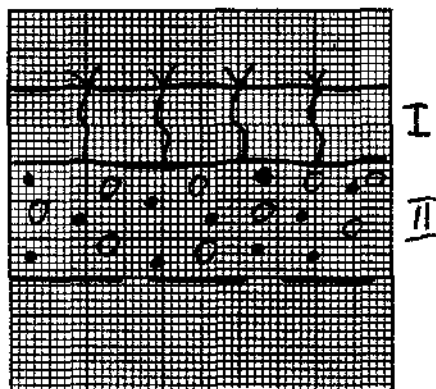
FICHE SONDAGE

NO. DU SONDAGE: 32 DIMENSIONS: 50 X 50 cm PROFONDEUR: 25 cmLOCALISATION: à proximité de la structure 26 (aire A)VESTIGES RECUEILLIS: fragments de boisTRACES D'OCCUPATION: nilPRELEVEMENTS: nil

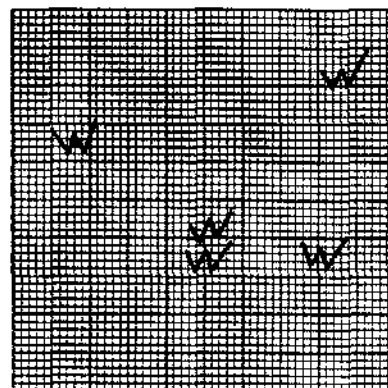
STRATIGRAPHIE

COUCHE	DESCRIPTION	EPAISSEUR (X)
I	tourbe	10 cm
II	sable et gravier	15 cm

PROFIL DE SOL

MUR: nord ECH: 1:10

LOCALISATION DES VESTIGES

COUCHE: II ECH: 1:10

LEGENDE:

tourbe
 sable et gravier

LEGENDE:

bois

REMARQUES: nilPHOTOS: nil

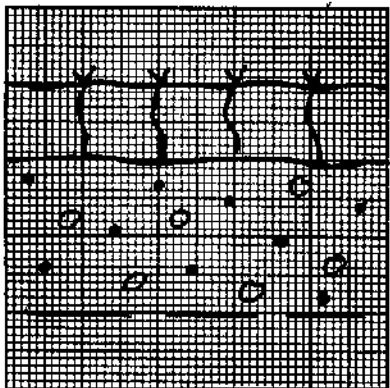
FICHE SONDAGE

NO. DU SONDAGE: 33 DIMENSIONS: 50 X 50 cm PROFONDEUR: 30 cmLOCALISATION: à proximité de la structure 26 (aire A)VESTIGES RECUEILLIS: 12 éclats bruts (couche II) et quelques fragments osseux (couche I)TRACES D'OCCUPATION: 2 couches distinctesPRELEVEMENTS: nil

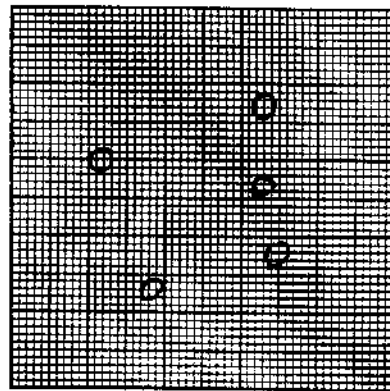



STRATIGRAPHIE

COUCHE	DESCRIPTION	EPAISSEUR (X)
I	tourbe	10 cm
II	sable et gravier	20 cm

PROFIL DE SOL

MUR: nord ECH: 1:10I
II

LOCALISATION DES VESTIGES


COUCHE: I ECH: 1:10LEGENDE:  tourbe
 sable et gravierLEGENDE:  vestige osseuxREMARQUES: nilPHOTOS: nil

FICHE DU SUPPORT GRAPHIQUE

SITE JaGh-2

NO. DU SONDAGE: 33

COUCHE: II ECH.: 1:10



LEGENDE:

- Δ éclat de quartzite
- x éclat de chert
- _____
- _____
- _____
- _____
- _____

REMARQUES:

nil

PHOTOS:

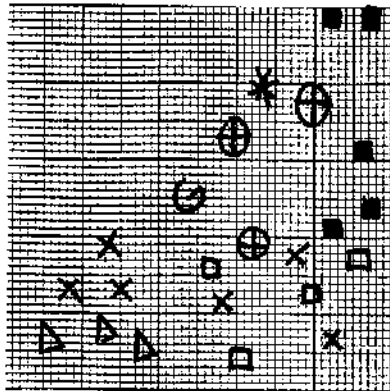
nil



Institut Culturel Avataq

NO. DU SONDAGE: 34

COUCHE: II ECH.: 1:10



LEGENDE:

X	éclat de chert
Δ	éclat de quartzite
*	éclat de metabasalte
■	morceau de stéatite
G	grattoir en quartzite
□	schiste
⊕	QUARTZ LAITEUX

REMARQUES:

la couche II correspond à une occupation dorsétienne.
La majorité des témoins lithiques recueillis le furent à l'intérieur de la concentration de charbons de bois, à une profondeur de près de 30 cm.

PHOTOS: NB85-1(9):2 C85-1(9):5




FICHE SONDAGE

NO. DU SONDAGE: 35 DIMENSIONS: 50 X 50 cm PROFONDEUR: 33 cmLOCALISATION: à l'intérieur de la structure 26 (aire A)VESTIGES RECUEILLIS: vestiges osseux, 3 morceaux de stéatite, 4 éclats brutsTRACES D'OCCUPATION: foyer (charbons de bois) au fond de la couche IIPRELEVEMENTS: échantillon de charbons de bois


STRATIGRAPHIE

COUCHE	DESCRIPTION	EPAISSEUR (X)
I	tourbe	10 cm
II	sable et gravier	23 cm


PROFIL DE SOL


MUR: nord ECH.: 1:10

LOCALISATION DES VESTIGES


COUCHE: I ECH.: 1:10

LEGENDE:

 tourbe

 sable et gravier

LEGENDE:

 vestige osseux


REMARQUES: nilPHOTOS: nil

FICHE DU SUPPORT GRAPHIQUE

SITE JaGh-2

NO. DU SONDAGE: 35

COUCHE: II ECH.: 1:10



LEGENDE:

- morceau de stéatite
- X éclat de chert
- △ éclat de quartzite
- ⊕ QUARTZ LAITEUX

REMARQUES:

nil

PHOTOS:

nil



Institut Culturel Avataq

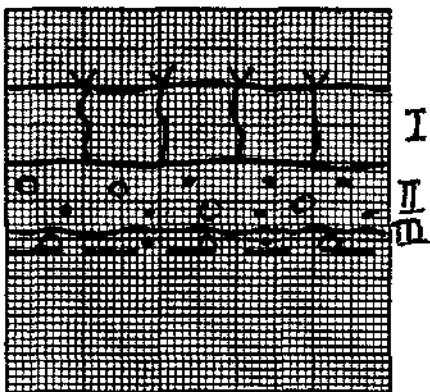
FICHE SONDAGE

NO. DU SONDAGE: 36 DIMENSIONS: 50 X 50 cm PROFONDEUR: 24 cmLOCALISATION: à l'intérieur de la structure 28 (aire A)VESTIGES RECUEILLIS: 2 éclats bruts et 1 fragment bifacialTRACES D'OCCUPATION: nilPRELEVEMENTS: nil

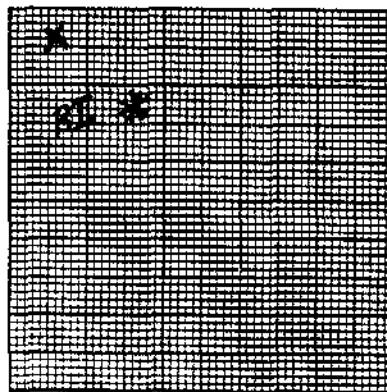
STRATIGRAPHIE

COUCHE	DESCRIPTION	EPAISSEUR (X)
I	tourbe	10 cm
II	sable et gravier	9 cm
III	plancher d'occupation	1 cm


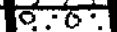

PROFIL DE SOL

MUR: nord ECH: 1:10




LOCALISATION DES VESTIGES

COUCHE: II ECH: 1:10

LEGENDE:

 tourbe
 sable et gravier
 plancher d'occupation

LEGENDE:

 éclat de métabasalte
 éclat de chert
 fragment bifacial

REMARQUES: nilPHOTOS: nil

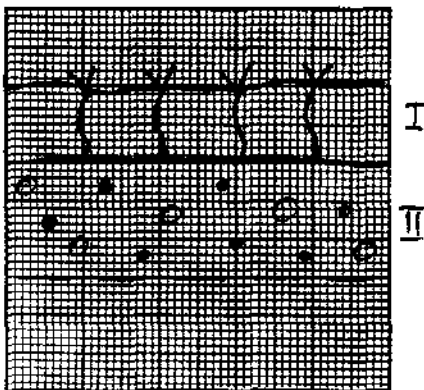
FICHE SONDAGE

NO. DU SONDAGE: 37 DIMENSIONS: 50 X 50 cm PROFONDEUR: 25 cmLOCALISATION: à l'intérieur de la structure 29 (aire A)VESTIGES RECUEILLIS: vestige osseuxTRACES D'OCCUPATION: nilPRELEVEMENTS: nil


STRATIGRAPHIE

COUCHE	DESCRIPTION	EPAISSEUR (X)
<u>I</u>	<u>tourbe</u>	<u>10 cm</u>
<u>II</u>	<u>sable et gravier</u>	<u>15 cm</u>

PROFIL DE SOL

MUR: nord ECH.: 1:10

LOCALISATION DES VESTIGES

COUCHE: I ECH.: 1:10

LEGENDE:

<u>SSS</u>	<u>tourbe</u>
<u>:o:o</u>	<u>sable et gravier</u>

LEGENDE:

<u>○</u>	<u>vestige osseux</u>

REMARQUES: nilPHOTOS: nil

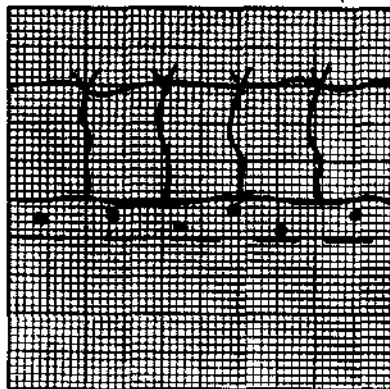
FICHE SONDAGE

NO. DU SONDAGE: 45 DIMENSIONS: 50 X 50 cm PROFONDEUR: 20 cmLOCALISATION: à l'intérieur de la structure 35 (aire A)VESTIGES RECUEILLIS: vestiges osseuxTRACES D'OCCUPATION: nilPRELEVEMENTS: nil


STRATIGRAPHIE

COUCHE	DESCRIPTION	EPAISSEUR (X)
<u>I</u>	<u>tourbe</u>	<u>15 cm</u>
<u>II</u>	<u>sable</u>	<u>5 cm</u>

PROFIL DE SOL

MUR: nord ECH.: 1:10

LOCALISATION DES VESTIGES

COUCHE: I ECH.: 1:10

LEGENDE:

	<u>tourbe</u>
	<u>sable</u>

LEGENDE:

	<u>vestige osseux</u>

REMARQUES: nilPHOTOS: nil

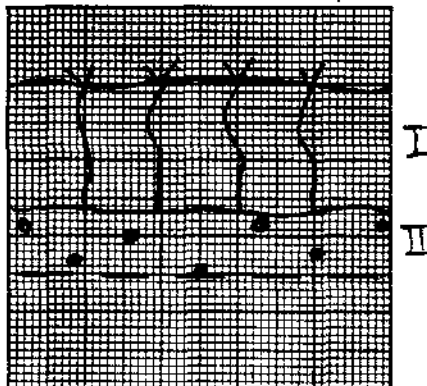
FICHE SONDAGE

NO. DU SONDAGE: 46 DIMENSIONS: 50 X 50 cm PROFONDEUR: 25 cmLOCALISATION: à l'intérieur de la structure 36 (aire A)VESTIGES RECUEILLIS: 1 fragment de bois façonné (pointe de piquet)TRACES D'OCCUPATION: nilPRELEVEMENTS: nil

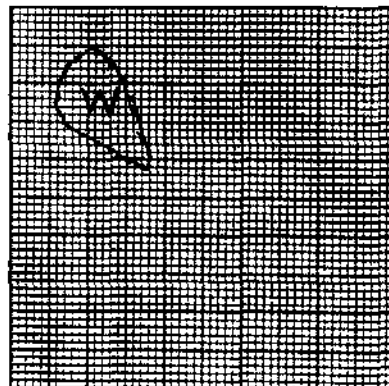
STRATIGRAPHIE

COUCHE	DESCRIPTION	EPAISSEUR (X)
<u>I</u>	<u>tourbe</u>	<u>16 cm</u>
<u>II</u>	<u>sable</u>	<u>9 cm</u>

PROFIL DE SOL

MUR: nord ECH.: 1:10

LOCALISATION DES VESTIGES

COUCHE: I ECH.: 1:10

LEGENDE:

	<u>tourbe</u>
	<u>sable</u>

LEGENDE:

	<u>bois</u>

REMARQUES: nilPHOTOS: nil

FICHE DESCRIPTIVE DE L'ENVIRONNEMENT

LOCALISATION DU SITE

COORDONNEES GEOG.: _____ PLAN D'EAU: rivière Povungnituk
 COORDONNEES U.T.M.: _____ DISTANCE/RIVE: 25 à 120 m
 CARTE: 35C/3 ECH.: 1:50 000 ALTITUDE/PLAN D'EAU: 3 à 11 m
 PHOTO-AERIENNE: _____ ECH.: _____ ALTITUDE/MER: _____ m
 LOCALISATION INFORMELLE: à environ 700m à l'ouest de l'extrémité ouest du village

MORPHO-SEDIMENTOLOGIE

DEPOTS DE SURFACE: gravier et blocs
 MORPHOLOGIE: fluvio-glaciaire
 RELIEF: ondulé DRAINAGE: bon

COUVERT VEGETAL

ESPECES DOMINANTES: mousses et lichens
 ESPECES SECONDAIRES: sphaigne
 ETENDUE: couvre très partiellement le site

NATURE DE L'INTERVENTION

Phase II (inventaire) des recherches archéologiques du projet de réfection des infrastructures aéroportuaires nordiques

REMARQUES

nil

REFERENCES notes de terrain

PHOTOS DU MILIEU NB85-1(5):18,19,22 C85-1(6):8,9,12

RECENSEUR(S)

DATE 31 juillet 1985

Jean-Claude Moquin
Annie Weetaluktuk



FICHE DESCRIPTIVE DU SITE

SITE JaGh-3

TOPONYME INUIT nil

DONNEES D'OCCUPATION

APPARTENANCE CULTURELLE: néoesquimaude historique

CHRONOLOGIE ESTIMEE: XXe siècle

DIMENSIONS MAX. (m): 100 X 50 SUPERFICIE TOTALE (m²): 5 000

REPARTITION DE L'ESPACE SITE: 2 aires distinctes séparées par une colline

TRACES ET VESTIGES D'OCCUPATION OBSERVES

STRUCTURES D'HABITATION: 13 cercles de tente

AUTRES AMENAGEMENTS: 1 cache en pierres et 1 affût

VESTIGES LITHIQUES: 2 ébauches de sculpture en stéatite

AUTRES VESTIGES: nil

ECHANTILLONNAGE

TECHNIQUES: sondages 50 X 50 cm

VESTIGES RECUEILLIS: nil

PRELEVEMENTS: nil

ETAT DU SITE

INTEGRITE: intact

NATURE DE LA PERTURBATION: nil

REMARQUES nil

RECOMMANDATIONS nil

PHOTOS NB85-1(5):16 à 22 C85-1(6):5 à 12

NO. DU PLAN 85(1):015



Institut Culturel Avataq

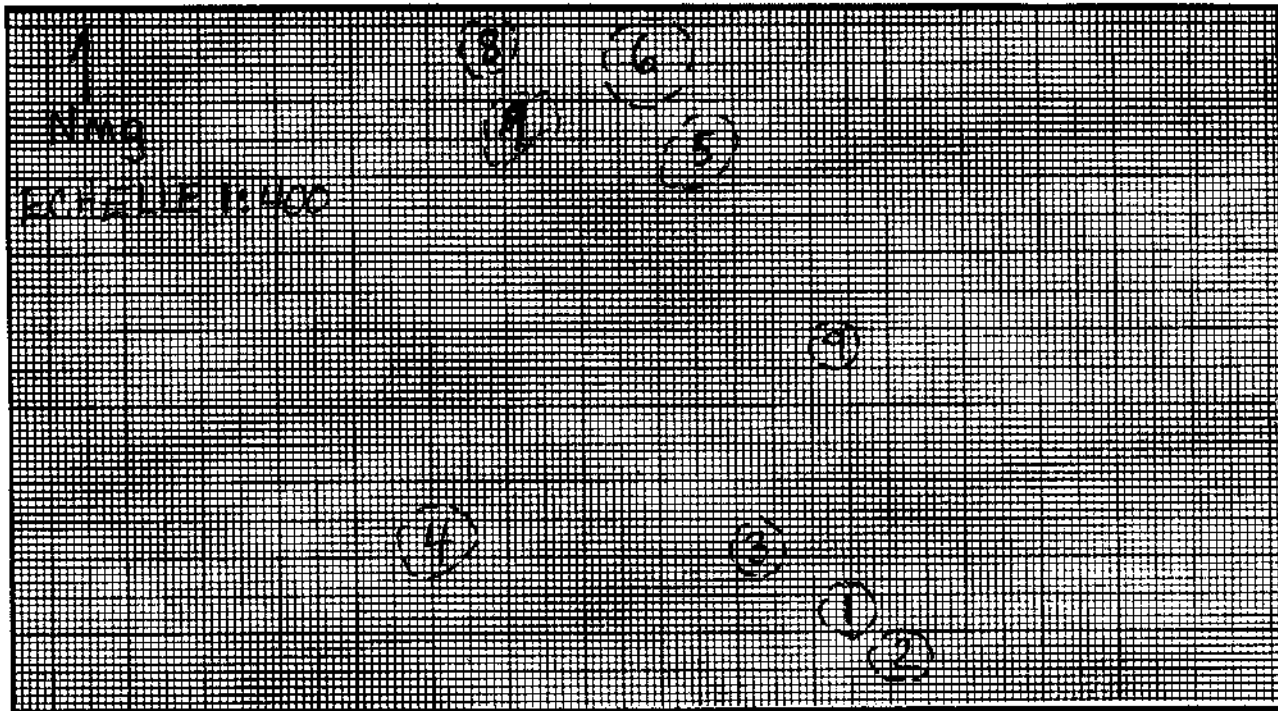
FICHE DESCRIPTIVE DES STRUCTURES D'HABITATION

NO. DE LA STRUCTURE: 1 APPARTENANCE CULTURELLE: néoesq. historique
 TYPE: cercle de tente DIMENSIONS INTERNES (m): 4,3 X 3,2
 FORME: ovale ORIENTATION: E/O ETAT: intact
 DESCRIPTION: empierrement moyen

LOCALISATION: aire A. à flanc de colline

AMENAGEMENTS INTERNES

TYPE	DIMENSIONS (m)	ORIENTATION
<u>nil</u>		



VESTIGES RECUEILLIS: nil

PRELEVEMENTS: nil

REMARQUES: nil

PHOTOS: nil



FICHE DESCRIPTIVE DES STRUCTURES D'HABITATION


NO. DE LA STRUCTURE: 2 APPARTENANCE CULTURELLE: néoesq. historique
 TYPE: cercle de tente DIMENSIONS INTERNES (m): 3,3 dia
 FORME: circulaire ORIENTATION: --- ETAT: intact
 DESCRIPTION: empierrement moyen

LOCALISATION: aire A, à flanc de colline

AMENAGEMENTS INTERNES

TYPE	DIMENSIONS (m)	ORIENTATION
<u>nil</u>		

voir fiche de la structure 1 pour croquis



VESTIGES RECUEILLIS: nil

PRELEVEMENTS: nil

REMARQUES: nil

PHOTOS: NB85-1(5):16
C85-1(6):5



FICHE DESCRIPTIVE DES STRUCTURES D'HABITATION


NO. DE LA STRUCTURE: 3 APPARTENANCE CULTURELLE: néoesq. historique
 TYPE: cercle de tente DIMENSIONS INTERNES (m): 3,3 x 3,0
 FORME: ovale ORIENTATION: E/O ETAT: intact
 DESCRIPTION: faible empierrement

LOCALISATION: aire A. secteur sud

AMENAGEMENTS INTERNES

TYPE	DIMENSIONS (m)	ORIENTATION
<u>nil</u>		

voir fiche de la structure 1 pour croquis



VESTIGES RECUEILLIS: nil

PRELEVEMENTS: nil

REMARQUES: nil

PHOTOS: nil



FICHE DESCRIPTIVE DES STRUCTURES D'HABITATION


NO. DE LA STRUCTURE: 4 APPARTENANCE CULTURELLE: néoesq. historique
 TYPE: cercle de tente DIMENSIONS INTERNES (m): 3.5 dia
 FORME: circulaire ORIENTATION: --- ETAT: intact
 DESCRIPTION: faible empiérement

LOCALISATION: aire A. replat de 7m

AMENAGEMENTS INTERNES

TYPE	DIMENSIONS (m)	ORIENTATION
<u>nil</u>		

voir fiche de la structure 1 pour croquis



VESTIGES RECUELLIS: nil

PRELEVEMENTS: nil

REMARQUES: nil

PHOTOS: nil



FICHE DESCRIPTIVE DES STRUCTURES D'HABITATION


NO. DE LA STRUCTURE: 5 APPARTENANCE CULTURELLE: néoesq. historique
 TYPE: cercle de tente DIMENSIONS INTERNES (m): 3,0 dia
 FORME: circulaire ORIENTATION: --- ETAT: intact
 DESCRIPTION: empierrement moyen

LOCALISATION: aire A, secteur nord, dans la pente

AMENAGEMENTS INTERNES

TYPE	DIMENSIONS (m)	ORIENTATION
<u>nil</u>		

voir fiche de la structure 1 pour croquis



VESTIGES RECUEILLIS: nil

PRELEVEMENTS: nil

REMARQUES: nil

PHOTOS: nil



FICHE DESCRIPTIVE DES STRUCTURES D'HABITATION


NO. DE LA STRUCTURE: 6 APPARTENANCE CULTURELLE: néoesq. historique
 TYPE: cercle de tente DIMENSIONS INTERNES (m): 5,4 X 4,5
 FORME: ovale ORIENTATION: NE/SO ETAT: intact
 DESCRIPTION: faible empierrement

LOCALISATION: aire A, secteur nord

AMENAGEMENTS INTERNES

TYPE	DIMENSIONS (m)	ORIENTATION
<u>nil</u>		

voir fiche de la structure 1 pour croquis



VESTIGES RECUELLIS: nil

PRELEVEMENTS: nil

REMARQUES: nil

PHOTOS: nil



FICHE DESCRIPTIVE DES STRUCTURES D'HABITATION


NO. DE LA STRUCTURE: 7 APPARTENANCE CULTURELLE: néoesq. historique
 TYPE: cercle de tente DIMENSIONS INTERNES (m): 3,5 X 2,4
 FORME: oblongue ORIENTATION: NE/SO ETAT: intact
 DESCRIPTION: empierrement moyen

LOCALISATION: aire A, secteur nord

AMENAGEMENTS INTERNES

TYPE	DIMENSIONS (m)	ORIENTATION
<u>nil</u>		

voir fiche de la structure 1 pour croquis



VESTIGES RECUEILLIS: nil

PRELEVEMENTS: nil

REMARQUES: nil

PHOTOS: nil



FICHE DESCRIPTIVE DES STRUCTURES D'HABITATION


NO. DE LA STRUCTURE: 8 APPARTENANCE CULTURELLE: néoesq. historique
 TYPE: cercle de tente DIMENSIONS INTERNES (m): 3,0 dia
 FORME: circulaire ORIENTATION: --- ETAT: intact
 DESCRIPTION: empierrement moyen

LOCALISATION: aire A, secteur nord

AMENAGEMENTS INTERNES

TYPE	DIMENSIONS (m)	ORIENTATION
<u>nil</u>		

voir fiche de la structure 1 pour croquis



VESTIGES RECUEILLIS: nil

PRELEVEMENTS: nil

REMARQUES: nil

PHOTOS: nil



FICHE DESCRIPTIVE DES STRUCTURES D'HABITATION


NO. DE LA STRUCTURE: 9 APPARTENANCE CULTURELLE: néoesq. historique
 TYPE: cercle de tente DIMENSIONS INTERNES (m): 2,0 X 1,7
 FORME: ovale ORIENTATION: N/S ETAT: intact
 DESCRIPTION: fort empierrement

LOCALISATION: aire A, secteur centre

AMENAGEMENTS INTERNES

TYPE	DIMENSIONS (m)	ORIENTATION
<u>nil</u>		

voir fiche de la structure 1 pour croquis



VESTIGES RECUEILLIS: nil

PRELEVEMENTS: nil

REMARQUES: nil

PHOTOS: NB85-1(5):17
C85-1(6):6,7



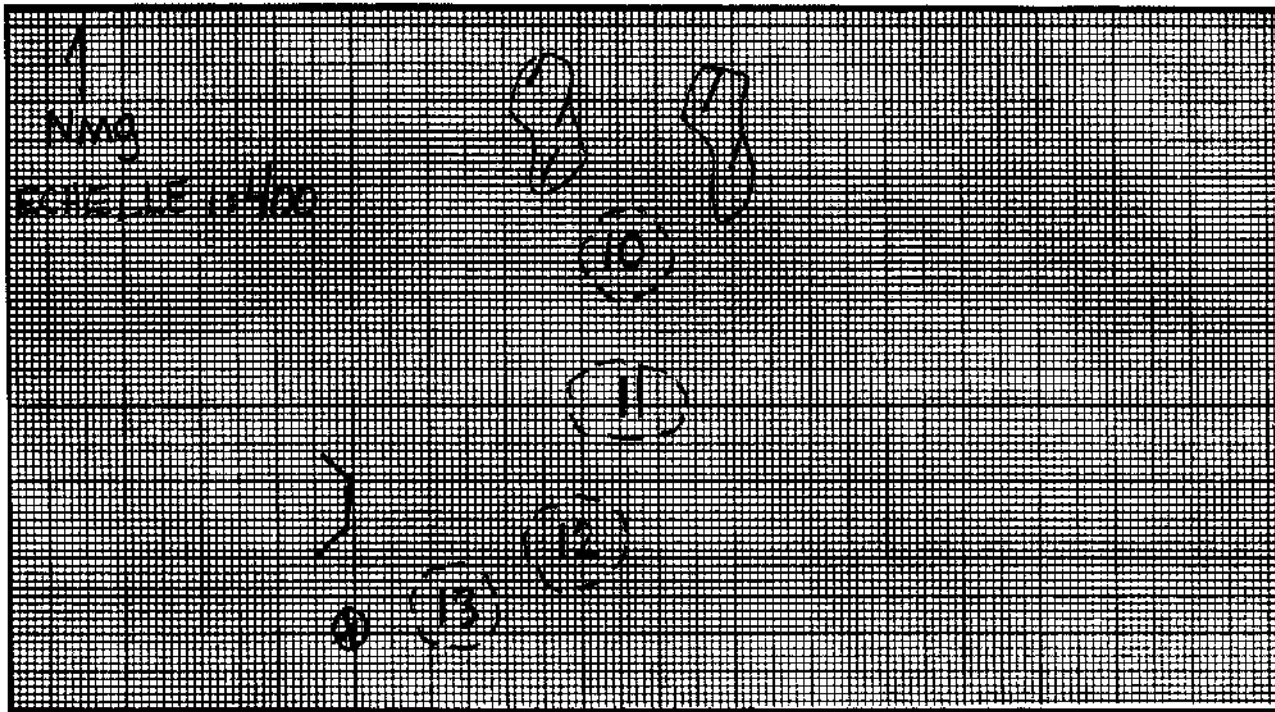
FICHE DESCRIPTIVE DES STRUCTURES D'HABITATION

NO. DE LA STRUCTURE: 10 APPARTENANCE CULTURELLE: néoesq. historique
 TYPE: cercle de tente DIMENSIONS INTERNES (m): 6,0 dia
 FORME: circulaire ORIENTATION: --- ETAT: intact
 DESCRIPTION: faible empiérement

LOCALISATION: aire B, entre 2 affleurements bas

AMENAGEMENTS INTERNES

TYPE	DIMENSIONS (m)	ORIENTATION
<u>nil</u>		



VESTIGES RECUEILLIS: nil

PRELEVEMENTS: nil

REMARQUES: nil

PHOTOS: nil



FICHE DESCRIPTIVE DES STRUCTURES D'HABITATION


NO. DE LA STRUCTURE: 11 APPARTENANCE CULTURELLE: néoesq. historique
 TYPE: cercle de tente DIMENSIONS INTERNES (m): 6,5 dia
 FORME: circulaire ORIENTATION: --- ETAT: intact
 DESCRIPTION: faible empierrement

LOCALISATION: aire B, replat

AMENAGEMENTS INTERNES

TYPE	DIMENSIONS (m)	ORIENTATION
<u>nil</u>		

voir fiche de la structure 10 pour croquis



VESTIGES RECUEILLIS: nil

PRELEVEMENTS: nil

REMARQUES: nil

PHOTOS: nil



FICHE DESCRIPTIVE DES STRUCTURES D'HABITATION


NO. DE LA STRUCTURE: 12 APPARTENANCE CULTURELLE: néoesq. historique
 TYPE: cercle de tente DIMENSIONS INTERNES (m): 5.4 dia
 FORME: circulaire ORIENTATION: --- ETAT: intact
 DESCRIPTION: faible empierrement

LOCALISATION: aire B, replat

AMENAGEMENTS INTERNES

TYPE	DIMENSIONS (m)	ORIENTATION
<u>nil</u>		

voir fiche de la structure 10 pour croquis



VESTIGES RECUEILLIS: nil

PRELEVEMENTS: nil

REMARQUES: nil

PHOTOS: nil



FICHE DESCRIPTIVE DES STRUCTURES D'HABITATION


NO. DE LA STRUCTURE: 13 APPARTENANCE CULTURELLE: néoesq. historique
 TYPE: cercle de tente DIMENSIONS INTERNES (m): 6,0 X 4,1
 FORME: ovale ORIENTATION: E/O ETAT: intact
 DESCRIPTION: faible empiérement

LOCALISATION: aire B, replat

AMENAGEMENTS INTERNES

TYPE	DIMENSIONS (m)	ORIENTATION
<u>nil</u>		

voir fiche de la structure 10 pour croquis



VESTIGES RECUEILLIS: nil

PRELEVEMENTS: nil

REMARQUES: nil

PHOTOS: nil



FICHE DESCRIPTIVE DES AMENAGEMENTS PARTICULIERS

<u>NO.</u>	<u>TYPE</u>	<u>DIMENSIONS (m)</u>	<u>LIAISONS PHYSIQUES</u>	<u>PHOTOS</u>
I	cache en pierres	haut : 0,8 dia : 1,0	2m à l'ouest de la structure 13	
II	affût	5,7 X 0,40 haut : 1,2	8m au NO de la structure 13	NB85-1(5):21 C85-1(6):11



FICHE DESCRIPTIVE DE L'ENVIRONNEMENT

LOCALISATION DU SITE

COORDONNEES GEOG.: _____ PLAN D'EAU: rivière Inurkoa
 COORDONNEES U.T.M.: _____ DISTANCE/RIVE: 200 m
 CARTE: 35C/3 ECH.: 1:50 000 ALTITUDE/PLAN D'EAU: 25 m
 PHOTO-AERIENNE: --- ECH.: ----- ALTITUDE/MER: ----- m
 LOCALISATION INFORMELLE: sur la rive ouest de la rivière Inurkoa à
environ 1,6 km de l'embouchure sur la rivière Povungnituk

MORPHO-SEDIMENTOLOGIE

DEPOTS DE SURFACE: champ de blocs
 MORPHOLOGIE: glaciaire
 RELIEF: plat DRAINAGE: excellent

COUVERT VEGETAL

ESPECES DOMINANTES: nil
 ESPECES SECONDAIRES: graminées
 ETENDUE: quasi-nulle

NATURE DE L'INTERVENTION

Phase II (inventaire) des recherches archéologiques du projet de
réfection des infrastructures aéroportuaires nordiques

REMARQUES

nil

REFERENCES: notes de terrain

PHOTOS DU MILIEU: nil

RECENSEUR(S)

DATE 1er août 1985

Jean-Claude Moquin

Annie Weetaluktuk



FICHE DESCRIPTIVE DU SITE

SITE JaGh-4

TOPONYME INUIT nil

DONNEES D'OCCUPATION

APPARTENANCE CULTURELLE: indéterminée

CHRONOLOGIE ESTIMEE: indéterminée

DIMENSIONS MAX. (m): 36 X 24 SUPERFICIE TOTALE (m²): 864

REPARTITION DE L'ESPACE SITE: occupe un champ de blocs

TRACES ET VESTIGES D'OCCUPATION OBSERVES

STRUCTURES D'HABITATION: 1 structure semi-souterraine

AUTRES AMENAGEMENTS: 9 caches en pierres, 2 caches à kayak

VESTIGES LITHIQUES: nil

AUTRES VESTIGES: nil

ECHANTILLONNAGE

TECHNIQUES: sondages 50 X 50 cm

VESTIGES RECUEILLIS: nil

PRELEVEMENTS: nil

ETAT DU SITE

INTEGRITE: intact

NATURE DE LA PERTURBATION: nil

REMARQUES nil

RECOMMANDATIONS nil

PHOTOS NB85-1(6):16 à 19 C85-1(7):9a à 11a

NO. DU PLAN 85(1):015



Institut Culturel Avataq


FICHE DESCRIPTIVE DES STRUCTURES D'HABITATION

NO. DE LA STRUCTURE: 1 APPARTENANCE CULTURELLE: indéterminée
 TYPE: semi-souterraine DIMENSIONS INTERNES (m): 3,4 dia
 FORME: circulaire ORIENTATION: --- ETAT: intact
 DESCRIPTION: profondeur de 20 cm

LOCALISATION: dans champ de blocs

AMENAGEMENTS INTERNES

TYPE	DIMENSIONS (m)	ORIENTATION
<u>nil</u>		



VESTIGES RECUEILLIS: nil

PRELEVEMENTS: nil

REMARQUES: nil

PHOTOS: NB85-1(6):16
C85-1(7):9a



FICHE DESCRIPTIVE DES AMENAGEMENTS PARTICULIERS

<u>NO.</u>	<u>TYPE</u>	<u>DIMENSIONS (m)</u>	<u>LIAISONS PHYSIQUES</u>	<u>PHOTOS</u>
I	cache en pierres	haut : 0,9 dia : 0,85	à l'extrémité nord du champ de blocs	----
II	cache en pierres	haut : 0,85 dia : 0,9	au centre du champ de blocs	----
III	cache en pierres	haut : 0,95 dia : 0,8	associée à la cache de kayak XI	----
IV	cache en pierres	haut : 1,1 dia : 0,9	associée à la cache de kayak X	----
V	cache en pierres	haut : 1,2 dia : 0,95	au sud des caches de kayak	----
VI	cache en pierres	haut : 1,1 dia : 1,0	au SE des caches de kayak	----
VII	fosse d'entreposage	prof : 0,25 dia : 1,75	à l'extrémité est du champ de blocs	----
VIII	cache en pierres	haut : 1,0 dia : 1,0	au SSE des caches de kayak	----



FICHE DESCRIPTIVE DES AMENAGEMENTS PARTICULIERS

<u>NO.</u>	<u>TYPE</u>	<u>DIMENSIONS (m)</u>	<u>LIAISONS PHYSIQUES</u>	<u>PHOTOS</u>
IX	fosse d'entreposage	prof : 0,25 dia : 1,9	au SE de la structure 1	----
X	cache de kayak	prof : 0,23 6,1 X 1,1	secteur NE du champ de blocs	NB85-1(6):17 C85-1(7):10a
XI	cache de kayak	prof : 0,24 6,2 X 1,2	secteur NE du champ de blocs	NB85-1(6):18



FICHE DESCRIPTIVE DE L'ENVIRONNEMENT

LOCALISATION DU SITE

COORDONNEES GEOG.: _____ PLAN D'EAU: Baie d'Hudson
 COORDONNEES U.T.M.: _____ DISTANCE/RIVE: 800 m
 CARTE: 35C/3 ECH.: 1:50 000 ALTITUDE/PLAN D'EAU: 30 m
 PHOTO-AERIENNE: ---- ECH.: ---- ALTITUDE/MER: 30 m
 LOCALISATION INFORMELLE: à l'est de l'avancée de terre "Fish Point" sur
une élévation culminant en roc nu

MORPHO-SEDIMENTOLOGIE

DEPOTS DE SURFACE: roc nu, blocs
 MORPHOLOGIE: glaciaire
 RELIEF: pente DRAINAGE: excellent

COUVERT VEGETAL

ESPECES DOMINANTES: nil
 ESPECES SECONDAIRES: herbes basses et mousses
 ETENDUE: quasi-nulle

NATURE DE L'INTERVENTION

Phase II (inventaire) des recherches archéologiques du projet de
réfection des infrastructures aéroportuaires nordiques

REMARQUES

nil

REFERENCES notes de terrain

PHOTOS DU MILIEU nil

RECENSEUR(S)

DATE 3 août 1985

Jean-Claude Moquin

Annie Weetaluktuk



FICHE DESCRIPTIVE DU SITE

SITE JaGh-5

TOPONYME INUIT nil

DONNEES D'OCCUPATION

APPARTENANCE CULTURELLE: indéterminée

CHRONOLOGIE ESTIMEE: indéterminée

DIMENSIONS MAX. (m): 35 X 10 SUPERFICIE TOTALE (m²): 350

REPARTITION DE L'ESPACE SITE: dans un petit champ de blocs longiligne

TRACES ET VESTIGES D'OCCUPATION OBSERVES

STRUCTURES D'HABITATION: 1 structure semi-souterraine

AUTRES AMENAGEMENTS: 5 caches en pierres

VESTIGES LITHIQUES: nil

AUTRES VESTIGES: nil

ECHANTILLONNAGE

TECHNIQUES: sondages 50 X 50 cm

VESTIGES RECUEILLIS: nil

PRELEVEMENTS: nil

ETAT DU SITE

INTEGRITE: intact

NATURE DE LA PERTURBATION: nil

REMARQUES nil

RECOMMANDATIONS nil

PHOTOS NB85-1(6):33,34,35 C85-1(7):25a,26a,27a

NO. DU PLAN 85(1):015



Institut Culturel Avataq


FICHE DESCRIPTIVE DES STRUCTURES D'HABITATION

NO. DE LA STRUCTURE: 1 APPARTENANCE CULTURELLE: indéterminée
 TYPE: semi-souterraine DIMENSIONS INTERNES (m): 3,95 X 3,7
 FORME: ovale ORIENTATION: N/S ETAT: intact
 DESCRIPTION: profondeur de 26 cm

LOCALISATION: secteur SE du champ de blocs

AMENAGEMENTS INTERNES

TYPE	DIMENSIONS (m)	ORIENTATION
<u>nil</u>		



VESTIGES RECUEILLIS: nil

PRELEVEMENTS: nil

REMARQUES: nil

PHOTOS: NB85-1(6):35
C85-1(7):27a



SITE JaGh-5**FICHE DESCRIPTIVE DES AMENAGEMENTS PARTICULIERS**

<u>NO.</u>	<u>TYPE</u>	<u>DIMENSIONS (m)</u>	<u>LIAISONS PHYSIQUES</u>	<u>PHOTOS</u>
I	cache en pierres	haut : 0,9 dia : 0,8	extrémité nord du champ de blocs	----
II	cache en pierres	haut : 0,9 dia : 1,0	extrémité nord du champ de blocs	----
III	cache en pierres	haut : 0,8 dia : 0,9	NO de la structure 1	----
IV	cache en pierres	haut : 0,9 dia : 0,8	est de la structure 1	----
V	cache en pierres	haut : 0,9 dia : 0,9	SE de la structure 1	----



Institut Culturel Avataq

FICHE DESCRIPTIVE DE L'ENVIRONNEMENT

LOCALISATION DU SITE

COORDONNEES GEOG.: _____ PLAN D'EAU: rivière Povungnituk
 COORDONNEES U.T.M.: _____ DISTANCE/RIVE: 10 m
 CARTE: 35C/3 ECH.: 1:50 000 ALTITUDE/PLAN D'EAU: 4 à 5 m
 PHOTO-AERIENNE: ---- ECH.: ----- ALTITUDE/MER: ----- m
 LOCALISATION INFORMELLE: sur la rive sud de la rivière Povungnituk à
environ 3 km au sud-est du village

MORPHO-SEDIMENTOLOGIE

DEPOTS DE SURFACE: sable et gravier
 MORPHOLOGIE: fluviale
 RELIEF: plat DRAINAGE: pauvre

COUVERT VEGETAL

ESPECES DOMINANTES: sphaigne et mousses
 ESPECES SECONDAIRES: -----
 ETENDUE: couvre le site

NATURE DE L'INTERVENTION

Phase II (inventaire) des recherches archéologiques du projet de
réfection des infrastructures aéroportuaires nordiques

REMARQUES

nil

REFERENCES notes de terrain

PHOTOS DU MILIEU C85-1(8):2

RECEPTEUR(S)

DATE 3 août 1985

Jean-Claude Moquin

Annie Weetaluktuk



FICHE DESCRIPTIVE DU SITE

TOPONYME INUIT nil

DONNEES D'OCCUPATION

APPARTENANCE CULTURELLE: néoesquimaude historiqueCHRONOLOGIE ESTIMEE: 19e ou 20e siècleDIMENSIONS MAX. (m): 40 X 40 SUPERFICIE TOTALE (m2): 1 600REPARTITION DE L'ESPACE SITE: à proximité d'un affleurement

TRACES ET VESTIGES D'OCCUPATION OBSERVES

STRUCTURES D'HABITATION: 6 cercles de tenteAUTRES AMENAGEMENTS: nilVESTIGES LITHIQUES: nilAUTRES VESTIGES: nil

ECHANTILLONNAGE

TECHNIQUES: sondages 50 X 50 cmVESTIGES RECUEILLIS: nilPRELEVEMENTS: nil

ETAT DU SITE

INTEGRITE: intactNATURE DE LA PERTURBATION: nilREMARQUES nilRECOMMANDATIONS nilPHOTOS C85-1 (8) : 2NO. DU PLAN 85 (1) : 016


FICHE DESCRIPTIVE DES STRUCTURES D'HABITATION

NO. DE LA STRUCTURE: 1 APPARTENANCE CULTURELLE: néoesq. historique
 TYPE: cercle de tente DIMENSIONS INTERNES (m): 5,7 dia.
 FORME: circulaire ORIENTATION: --- ETAT: intact
 DESCRIPTION: faible empiérement

LOCALISATION: à proximité de l'affleurement

AMENAGEMENTS INTERNES

TYPE	DIMENSIONS (m)	ORIENTATION
<u>foyer central</u> <u>(cercle de pierres)</u>	<u>1,1 dia</u>	<u>---</u>



VESTIGES RECUEILLIS: nil

PRELEVEMENTS: nil

REMARQUES: nil

PHOTOS: nil



FICHE DESCRIPTIVE DES STRUCTURES D'HABITATION


NO. DE LA STRUCTURE: 2 APPARTENANCE CULTURELLE: néoesq. historique
 TYPE: cercle de tente DIMENSIONS INTERNES (m): 5,2 dia
 FORME: circulaire ORIENTATION: --- ETAT: intact
 DESCRIPTION: faible empierrement

LOCALISATION: sud-est de la structure 1

AMENAGEMENTS INTERNES

TYPE	DIMENSIONS (m)	ORIENTATION
<u>division axiale (alignement de blocs)</u>	<u>15 cm</u>	<u>NO/SE</u>
<u>suggérant une plate-forme</u>		

voir fiche de la structure 2 pour croquis



VESTIGES RECUEILLIS: nil

PRELEVEMENTS: nil

REMARQUES: nil

PHOTOS: nil



FICHE DESCRIPTIVE DES STRUCTURES D'HABITATION


NO. DE LA STRUCTURE: 3 APPARTENANCE CULTURELLE: néoesq. historique
 TYPE: cercle de tente DIMENSIONS INTERNES (m): 5,6 dia
 FORME: circulaire ORIENTATION: --- ETAT: intact
 DESCRIPTION: faible empierrement

LOCALISATION: SE de la structure 2

AMENAGEMENTS INTERNES

TYPE	DIMENSIONS (m)	ORIENTATION
<u>plate-forme</u>	<u>0,15</u>	<u>S0/NE</u>

voir fiche de la structure 1 pour croquis



VESTIGES RECUEILLIS: nil

PRELEVEMENTS: nil

REMARQUES: nil

PHOTOS: nil



FICHE DESCRIPTIVE DES STRUCTURES D'HABITATION


NO. DE LA STRUCTURE: 4 APPARTENANCE CULTURELLE: néoessq. historique
 TYPE: cercle de tente DIMENSIONS INTERNES (m): 5.1 dia
 FORME: circulaire ORIENTATION: --- ETAT: intact
 DESCRIPTION: faible empierrement

LOCALISATION: ouest de la structure 3

AMENAGEMENTS INTERNES

TYPE	DIMENSIONS (m)	ORIENTATION
<u>foyer intérieur (cercle de pierres) dans le secteur SE</u>	<u>0.95 dia</u>	<u>---</u>

voir fiche de la structure 1 pour croquis



VESTIGES RECUEILLIS: nil

PRELEVEMENTS: nil

REMARQUES: nil

PHOTOS: nil



FICHE DESCRIPTIVE DES STRUCTURES D'HABITATION


NO. DE LA STRUCTURE: 5 APPARTENANCE CULTURELLE: néoesq. historique
 TYPE: cercle de tente DIMENSIONS INTERNES (m): 5,85 dia
 FORME: circulaire ORIENTATION: --- ETAT: intact
 DESCRIPTION: faible empierrement

LOCALISATION: centre du site

AMENAGEMENTS INTERNES

TYPE	DIMENSIONS (m)	ORIENTATION
<u>foyer intérieur (cercle de pierres) secteur SE</u>	<u>1,1 dia</u>	<u>---</u>
<u>foyer intérieur (cercle de pierres) secteur NO</u>	<u>0,8 dia</u>	<u>---</u>

voir fiche de la structure 1 pour croquis



VESTIGES RECUEILLIS: nil

PRELEVEMENTS: nil

REMARQUES: nil

PHOTOS: nil



FICHE DESCRIPTIVE DES STRUCTURES D'HABITATION


NO. DE LA STRUCTURE: 6 APPARTENANCE CULTURELLE: néoesq. historique
 TYPE: cercle de tente DIMENSIONS INTERNES (m): 7,1 dia
 FORME: circulaire ORIENTATION: --- ETAT: intact
 DESCRIPTION: empierrement moyen

LOCALISATION: près du littoral

AMENAGEMENTS INTERNES

TYPE	DIMENSIONS (m)	ORIENTATION
<u>nil</u>		

voir fiche de la structure 1 pour croquis



VESTIGES RECUEILLIS: nil

PRELEVEMENTS: nil

REMARQUES: ne représente pas une occupation similaire aux autres structures (architecture différente)

PHOTOS: nil



FICHE DESCRIPTIVE DE L'ENVIRONNEMENT

LOCALISATION DU SITE

COORDONNEES GEOG.: _____ PLAN D'EAU: rivière Povungnituk
 COORDONNEES U.T.M.: _____ DISTANCE/RIVE: 20 m
 CARTE: 35C/3 ECH.: 1:50 000 ALTITUDE/PLAN D'EAU: 5 m
 PHOTO-AERIENNE: ---- ECH.: ----- ALTITUDE/MER: ----- m
 LOCALISATION INFORMELLE: sur la rive sud de la rivière Povungnituk,
face au village

MORPHO-SEDIMENTOLOGIE

DEPOTS DE SURFACE: roc nu, blocs épars
 MORPHOLOGIE: fluvio-glaciaire
 RELIEF: légèrement ondule DRAINAGE: moyen à pauvre

COUVERT VEGETAL

ESPECES DOMINANTES: nil
 ESPECES SECONDAIRES: mousses
 ETENDUE: très ponctuelle

NATURE DE L'INTERVENTION

Phase II (inventaire) des recherches archéologiques du projet de
réfection des infrastructures aéroportuaires nordiques

REMARQUES

nil

REFERENCES notes de terrain

PHOTOS DU MILIEU nil

RECEPTEUR(S)

DATE 3 août 1985

Jean-Claude Moquin

Denis Roy



FICHE DESCRIPTIVE DU SITE

SITE JaGh-7

TOPONYME INUIT nil

DONNEES D'OCCUPATION

APPARTENANCE CULTURELLE: néoesquimaude historique

CHRONOLOGIE ESTIMEE: 19e ou 20e siècle

DIMENSIONS MAX. (m): 80 X 50

SUPERFICIE TOTALE (m2): 4 000

REPARTITION DE L'ESPACE SITE: longe le littoral

TRACES ET VESTIGES D'OCCUPATION OBSERVES

STRUCTURES D'HABITATION: 4 cercles de tente

AUTRES AMENAGEMENTS: 4 caches en pierres

VESTIGES LITHIQUES: nil

AUTRES VESTIGES: nil

ECHANTILLONNAGE

TECHNIQUES: sondages 50 X 50 cm

VESTIGES RECUEILLIS: nil

PRELEVEMENTS: nil

ETAT DU SITE

INTEGRITE: intact

NATURE DE LA PERTURBATION: nil

REMARQUES nil

RECOMMANDATIONS nil

PHOTOS NB85-1(7):9 à 13 C85-1(8):5 à 8

NO. DU PLAN 85(1):016



Institut Culturel Avataq

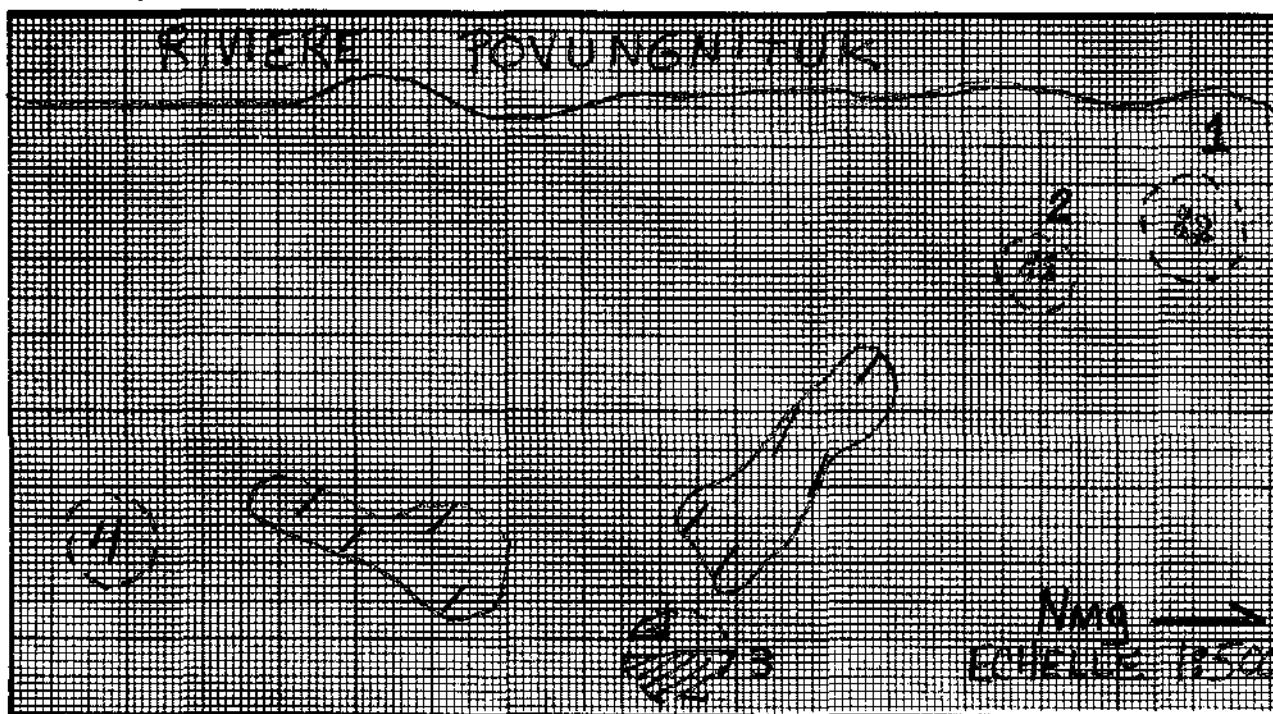
FICHE DESCRIPTIVE DES STRUCTURES D'HABITATION

NO. DE LA STRUCTURE: 1 APPARTENANCE CULTURELLE: néoesq. historique
 TYPE: cercle de tente DIMENSIONS INTERNES (m): 5,7 dia
 FORME: circulaire ORIENTATION: --- ETAT: intact
 DESCRIPTION: empierrement moyen

LOCALISATION: secteur nord du site

AMENAGEMENTS INTERNES

TYPE	DIMENSIONS (m)	ORIENTATION
<u>foyer central</u> <u>(cercle de pierres)</u>	<u>0,85 dia</u>	<u>---</u>



VESTIGES RECUEILLIS: nil

PRELEVEMENTS: nil

REMARQUES: date probablement du début du 20e siècle

PHOTOS: NB85-1(7):10

C85-1(8):5



FICHE DESCRIPTIVE DES STRUCTURES D'HABITATION


NO. DE LA STRUCTURE: 2 APPARTENANCE CULTURELLE: néoesq. historique
 TYPE: cercle de tente DIMENSIONS INTERNES (m): 3,0 dia
 FORME: circulaire ORIENTATION: --- ETAT: intact
 DESCRIPTION: empierrement moyen

LOCALISATION: sud de la structure 1

AMENAGEMENTS INTERNES

TYPE	DIMENSIONS (m)	ORIENTATION
<u>foyer central</u> <u>(cercle de pierres)</u>	<u>0,8 dia</u>	<u>---</u>

voir fiche de la structure 1 pour croquis



VESTIGES RECUEILLIS: nil

PRELEVEMENTS: nil

REMARQUES: nil

PHOTOS: nil



FICHE DESCRIPTIVE DES STRUCTURES D'HABITATION


NO. DE LA STRUCTURE: 3 APPARTENANCE CULTURELLE: néoesq. historique
 TYPE: cercle de tente DIMENSIONS INTERNES (m): 5,2 dia
 FORME: circulaire ORIENTATION: --- ETAT: intact
 DESCRIPTION: empierrement moyen

LOCALISATION: à l'est de bas affleurements

AMENAGEMENTS INTERNES

TYPE	DIMENSIONS (m)	ORIENTATION
<u>plate-forme</u>	<u>0,15 X 5,0</u>	<u>N/S</u>
<u>aire de cuisson</u>	<u>portion SE de la structure</u>	

voir fiche de la structure 1 pour croquis



VESTIGES RECUEILLIS: nil

PRELEVEMENTS: nil

REMARQUES: 1, identification de l'aire de cuisson repose sur la
présence de graisse carbonisée

PHOTOS: nil



FICHE DESCRIPTIVE DES STRUCTURES D'HABITATION


NO. DE LA STRUCTURE: 4 APPARTENANCE CULTURELLE: néoesq. historique
 TYPE: cercle de tente DIMENSIONS INTERNES (m): 4.0 dia
 FORME: circulaire ORIENTATION: --- ETAT: intact
 DESCRIPTION: fort empierrement

LOCALISATION: secteur sud du site

AMENAGEMENTS INTERNES

TYPE	DIMENSIONS (m)	ORIENTATION
<u>nil</u>		

voir fiche de la structure 1 pour croquis



VESTIGES RECUEILLIS: nil

PRELEVEMENTS: nil

REMARQUES: nil

PHOTOS: NB85-1(7):12,13
C85-1(8):7,8



FICHE DESCRIPTIVE DES AMENAGEMENTS PARTICULIERS

<u>NO.</u>	<u>TYPE</u>	<u>DIMENSIONS (m)</u>	<u>LIAISONS PHYSIQUES</u>	<u>PHOTOS</u>
I	cache en pierres	haut : 0,6 dia : 0,9	au nord de la structure 4	----
II	cache en pierres	haut : 0,7 dia : 0,9	au nord de la structure 4	----
III	cache en pierres	haut : 0,8 dia : 1,0	au nord de la structure 4	----
IV	cache en pierres	haut : 0,9 dia : 1,1	au nord de la structure 4	----



FICHE DESCRIPTIVE DE L'ENVIRONNEMENT

LOCALISATION DU SITE

COORDONNEES GEOG.: _____ OPLAN D'EAU: rivière Povungnituk
 COORDONNEES U.T.M.: _____ DISTANCE/RIVE: 20 m
 CARTE: 35C/3 ECH.: 1:50 000 ALTITUDE/PLAN D'EAU: 6 à 7 m
 PHOTO-AERIENNE: ---- ECH.: ----- ALTITUDE/MER: ----- m
 LOCALISATION INFORMELLE: sur la rive ouest de la grande baie de la
rivière Povungnituk, au sud de Big Island

MORPHO-SEDIMENTOLOGIE

DEPOTS DE SURFACE: roc nu, blocs épars
 MORPHOLOGIE: fluvio-glaciaire
 RELIEF: plat DRAINAGE: pauvre

COUVERT VEGETAL

ESPECES DOMINANTES: mousses et sphaigne
 ESPECES SECONDAIRES: baies, arbrisseaux
 ETENDUE: couvert continu

NATURE DE L'INTERVENTION

Phase II (inventaire) des recherches archéologiques du projet de
réfection des infrastructures aéroportuaires nordiques

REMARQUES

nil

REFERENCES notes de terrain

PHOTOS DU MILIEU nil

RECEPTEUR(S)

DATE 3 août 1985

Jean-Claude Moquin

Denis Roy



FICHE DESCRIPTIVE DU SITE

SITE JaGh-8

TOPONYME INUIT nil

DONNEES D'OCCUPATION

APPARTENANCE CULTURELLE: néoesquimaude historique

CHRONOLOGIE ESTIMEE: 19e ou 20e siècle

DIMENSIONS MAX. (m): 45 X 25 SUPERFICIE TOTALE (m2): 1125

REPARTITION DE L'ESPACE SITE: occupe une cavité de la roche-mère

TRACES ET VESTIGES D'OCCUPATION OBSERVES

STRUCTURES D'HABITATION: 4 cercles de tente

AUTRES AMENAGEMENTS: 3 caches en pierres

VESTIGES LITHIQUES: nil

AUTRES VESTIGES: nil

ECHANTILLONNAGE

TECHNIQUES: sondages 50 X 50 cm

VESTIGES RECUEILLIS: nil

PRELEVEMENTS: nil

ETAT DU SITE

INTEGRITE: intact

NATURE DE LA PERTURBATION: nil

REMARQUES nil

RECOMMANDATIONS nil

PHOTOS NB85-1(7):18,19 C85-1(8):14,15

NO. DU PLAN 85(1):017



Institut Culturel Avataq


FICHE DESCRIPTIVE DES STRUCTURES D'HABITATION

NO. DE LA STRUCTURE: 1 APPARTENANCE CULTURELLE: néoesq. historique
 TYPE: cercle de tente DIMENSIONS INTERNES (m): 6,0 x 5,8
 FORME: ovale ORIENTATION: E/O ETAT: intact
 DESCRIPTION: fort empierrement

LOCALISATION: secteur NO du site

AMENAGEMENTS INTERNES

TYPE	DIMENSIONS (m)	ORIENTATION
<u>foyer central</u> <u>(cercle de pierres)</u>	<u>1,05 dia</u>	<u>---</u>



VESTIGES RECUEILLIS: nil

PRELEVEMENTS: nil

REMARQUES: nil

PHOTOS: NB85-1(7):18
C85-1(8):14



FICHE DESCRIPTIVE DES STRUCTURES D'HABITATION


NO. DE LA STRUCTURE: 2 APPARTENANCE CULTURELLE: néoesq. historique
 TYPE: cercle de tente DIMENSIONS INTERNES (m): 6,1 dia
 FORME: circulaire ORIENTATION: --- ETAT: intact
 DESCRIPTION: fort empièchement

LOCALISATION: à l'ouest de la structure 3

AMENAGEMENTS INTERNES

TYPE	DIMENSIONS (m)	ORIENTATION
<u>entrée</u>	<u>0,6</u>	<u>SSE</u>
<u>foyer interne (cercle de pierres)</u>	<u>0,85</u>	<u>---</u>

voir fiche de la structure 1 pour croquis



VESTIGES RECUEILLIS: nil

PRELEVEMENTS: nil

REMARQUES: nil

PHOTOS: NB85-1(7):19

C85-1(8):15



FICHE DESCRIPTIVE DES STRUCTURES D'HABITATION


NO. DE LA STRUCTURE: 4 APPARTENANCE CULTURELLE: néoesq. historique
 TYPE: cercle de tente DIMENSIONS INTERNES (m): 4,4 dia
 FORME: circulaire ORIENTATION: --- ETAT: intact
 DESCRIPTION: empierrement moyen

LOCALISATION: sur affleurement rocheux

AMENAGEMENTS INTERNES

TYPE	DIMENSIONS (m)	ORIENTATION
<u>entrée</u>	<u>0,60 larg</u>	<u>SE</u>

voir fiche de la structure 1 pour croquis



VESTIGES RECUEILLIS: nil

PRELEVEMENTS: nil

REMARQUES: foyer extérieur immédiatement au SO de la str.

PHOTOS: nil



FICHE DESCRIPTIVE DES AMENAGEMENTS PARTICULIERS

<u>NO.</u>	<u>TYPE</u>	<u>DIMENSIONS (m)</u>	<u>LIAISONS PHYSIQUES</u>	<u>PHOTOS</u>
I	cache en pierres	haut : 1,1 dia : 0,8	au nord de la structure 3	----
II	cache en pierres	haut : 1,1 dia : 0,9	au nord de la structure 3	----
III	cache en pierres	haut : 1,3 dia : 1,1	15m à l'ouest de la str. 1	----



FICHE DESCRIPTIVE DE L'ENVIRONNEMENT

LOCALISATION DU SITE

COORDONNEES GEOG.: _____ PLAN D'EAU: rivière Povungnituk
 COORDONNEES U.T.M.: _____ DISTANCE/RIVE: 50 m
 CARTE: 35C/3 ECH.: 1:50 000 ALTITUDE/PLAN D'EAU: 9 m
 PHOTO-AERIENNE: --- ECH.: --- ALTITUDE/MER: --- m
 LOCALISATION INFORMELLE: rive est de la rivière Povungnituk à environ
4,5 km au NE du village

MORPHO-SEDIMENTOLOGIE

DEPOTS DE SURFACE: gravier et blocs épars
 MORPHOLOGIE: fluvio-glaciaire
 RELIEF: plat DRAINAGE: bon

COUVERT VEGETAL

ESPECES DOMINANTES: nil
 ESPECES SECONDAIRES: mousses
 ETENDUE: surtout à l'intérieur des structures

NATURE DE L'INTERVENTION

Phase II (inventaire) des recherches archéologiques du projet de
réfection des infrastructures aéroportuaires nordiques

REMARQUES

nil

REFERENCES notes de terrain

PHOTOS DU MILIEU nil

RECEPTEUR(S) _____ DATE 4 août 1985

Jean-Claude Moquin

Denis Roy



FICHE DESCRIPTIVE DU SITE

TOPONYME INUIT nil

DONNEES D'OCCUPATION

APPARTENANCE CULTURELLE: néoesquimaude historiqueCHRONOLOGIE ESTIMEE: 19e ou 20e siècleDIMENSIONS MAX. (m): 40 X 35 SUPERFICIE TOTALE (m2): 1400REPARTITION DE L'ESPACE SITE: occupe une terrasse surplombant un rétrécissement de la rivière Povungnituk

TRACES ET VESTIGES D'OCCUPATION OBSERVES

STRUCTURES D'HABITATION: 2 cercles de tenteAUTRES AMENAGEMENTS: 1 zone d'accumulation de débris récentsVESTIGES LITHIQUES: nilAUTRES VESTIGES: nil

ECHANTILLONNAGE

TECHNIQUES: sondages 50 X 50 cmVESTIGES RECUEILLIS: nilPRELEVEMENTS: nil

ETAT DU SITE

INTEGRITE: intactNATURE DE LA PERTURBATION: nilREMARQUES nilRECOMMANDATIONS nilPHOTOS nilNO. DU PLAN 85(1):017

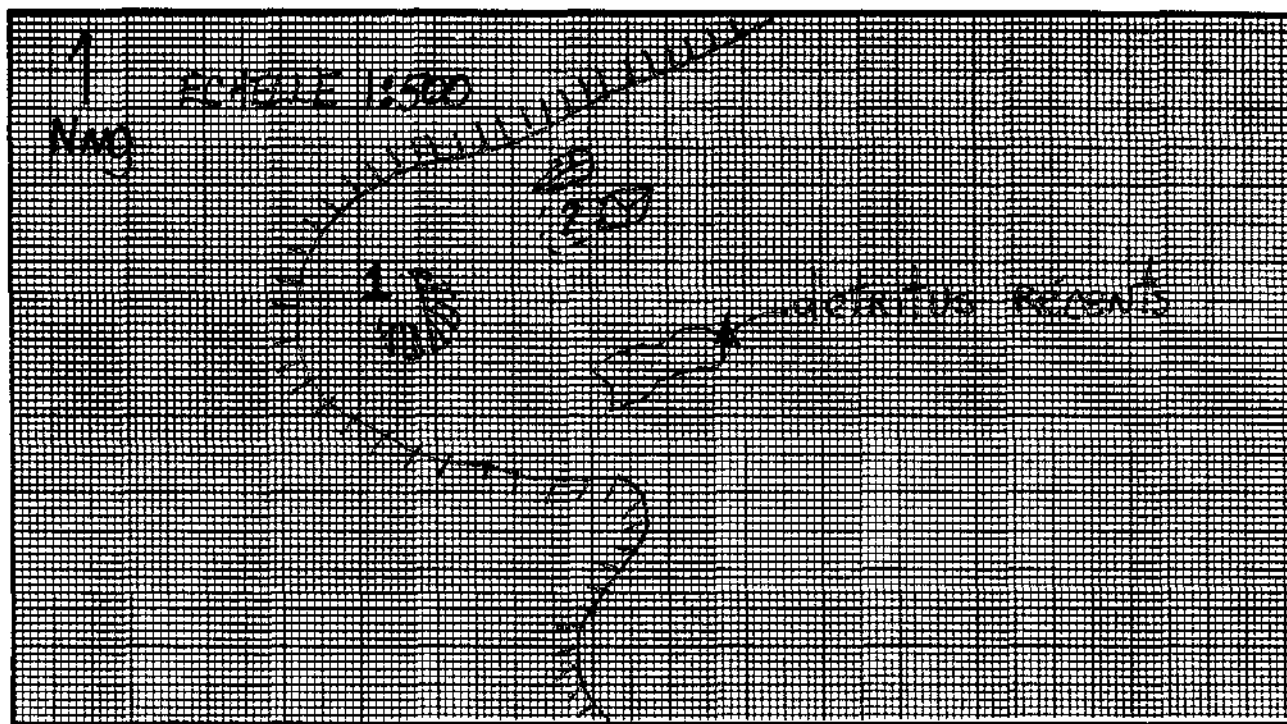
FICHE DESCRIPTIVE DES STRUCTURES D'HABITATION

NO. DE LA STRUCTURE: 1 APPARTENANCE CULTURELLE: néoesq. historique
 TYPE: cercle de tente DIMENSIONS INTERNES (m): 5,6 X 5,0
 FORME: ovale ORIENTATION: E/O ETAT: intact
 DESCRIPTION: fort empiérement

LOCALISATION: sur la terrasse

AMENAGEMENTS INTERNES

TYPE	DIMENSIONS (m)	ORIENTATION
<u>entrée</u>	<u>0,5 larg</u>	<u>SO</u>
<u>plateforme</u>	<u>5,0 X 2,8</u>	<u>NO/SE</u>
<u>aire d'activité</u>	<u>secteur sud</u>	



VESTIGES RECUEILLIS: nil

PRELEVEMENTS: nil

REMARQUES: nil

PHOTOS: nil

FICHE DESCRIPTIVE DES STRUCTURES D'HABITATION


NO. DE LA STRUCTURE: 2 APPARTENANCE CULTURELLE: néoesq. historique
 TYPE: cercle de tente DIMENSIONS INTERNES (m): 4,95 X 4,75
 FORME: ovale ORIENTATION: NE/SO ETAT: intact
 DESCRIPTION: fort empierrement

LOCALISATION: centre de la terrasse

AMENAGEMENTS INTERNES

TYPE	DIMENSIONS (m)	ORIENTATION
<u>nil</u>		

voir fiche de la structure 1 pour croquis



VESTIGES RECUEILLIS: nil

PRELEVEMENTS: nil

REMARQUES: 2 gros blocs métriques sont présents dans le cercle

PHOTOS: nil



FICHE DESCRIPTIVE DE L'ENVIRONNEMENT

LOCALISATION DU SITE

COORDONNEES GEOG.: _____ PLAN D'EAU: rivière Povungnituk
 COORDONNEES U.T.M.: _____ DISTANCE/RIVE: 300 m
 CARTE: 35C/3 ECH.: 1:50 000 ALTITUDE/PLAN D'EAU: 20 m
 PHOTO-AERIENNE: --- ECH.: --- ALTITUDE/MER: --- m
 LOCALISATION INFORMELLE: rive est de la rivière Povungnituk au fond
d'une large baie face à Big Island

MORPHO-SEDIMENTOLOGIE

DEPOTS DE SURFACE: gravier et blocs
 MORPHOLOGIE: fluvio-glaciaire
 RELIEF: plat DRAINAGE: bon

COUVERT VEGETAL

ESPECES DOMINANTES: nil
 ESPECES SECONDAIRES: mousses
 ETENDUE: très ponctuelle

NATURE DE L'INTERVENTION

Phase II (inventaire) des recherches archéologiques du projet de
réfection des infrastructures aéroportuaires nordiques

REMARQUES

nil

REFERENCES notes de terrain

PHOTOS DU MILIEU nil

RECENSEUR(S)

DATE

4 août 1985

Jean-Claude Moquin

Denis Roy



FICHE DESCRIPTIVE DU SITE

TOPONYME INUIT nil

DONNEES D'OCCUPATION

APPARTENANCE CULTURELLE: 1 néoesquimaude historiqueCHRONOLOGIE ESTIMEE: 19e ou 20e siècleDIMENSIONS MAX. (m): 50 x 30 SUPERFICIE TOTALE (m2): 1500REPARTITION DE L'ESPACE SITE: sur une terrasse

TRACES ET VESTIGES D'OCCUPATION OBSERVES

STRUCTURES D'HABITATION: 1 cercle de tenteAUTRES AMENAGEMENTS: nilVESTIGES LITHIQUES: nilAUTRES VESTIGES: 1 vestige osseux

ECHANTILLONNAGE

TECHNIQUES: sondages 50 X 50 cmVESTIGES RECUEILLIS: nilPRELEVEMENTS: nil

ETAT DU SITE

INTEGRITE: intactNATURE DE LA PERTURBATION: nilREMARQUES nilRECOMMANDATIONS nilPHOTOS nilNO. DU PLAN 85(1):017


FICHE DESCRIPTIVE DES STRUCTURES D'HABITATION

NO. DE LA STRUCTURE: 1 APPARTENANCE CULTURELLE: néoesq. historique
 TYPE: cercle de tente DIMENSIONS INTERNES (m): 4,0 X 3,0
 FORME: ovale ORIENTATION: --- ETAT: intact
 DESCRIPTION: faible empiérement

LOCALISATION: à proximité d'eaux stagnantes étendues

AMENAGEMENTS INTERNES

TYPE	DIMENSIONS (m)	ORIENTATION
<u>plateforme</u>	<u>4,0 X 1,5</u>	<u>NNO/SSE</u>



VESTIGES RECUEILLIS: nil

PRELEVEMENTS: nil

REMARQUES: nil

PHOTOS: nil



FICHE DESCRIPTIVE DE L'ENVIRONNEMENT

LOCALISATION DU SITE

COORDONNEES GEOG.: _____ PLAN D'EAU: Baie d'Hudson
 COORDONNEES U.T.M.: _____ DISTANCE/RIVE: 10 à 90 m
 CARTE: 35C/3 ECH.: 1:50 000 ALTITUDE/PLAN D'EAU: 5 à 11 m
 PHOTO-AERIENNE: ---- ECH.: ----- ALTITUDE/MER: 5 à 11 m
 LOCALISATION INFORMELLE: occupe l'avancée de terre formant l'embouchure
est de la rivière Povungnituk sur la Baie d'Hudson

MORPHO-SEDIMENTOLOGIE

DEPOTS DE SURFACE: roc nu, sable et gravier
 MORPHOLOGIE: fluvio-glaciaire
 RELIEF: plat DRAINAGE: moyen

COUVERT VEGETAL

ESPECES DOMINANTES: nil
 ESPECES SECONDAIRES: sphaigne et mousses
 ETENDUE: aire A du site (portion restainte)

NATURE DE L'INTERVENTION

Phase II (inventaire) des recherches archéologiques du projet de
réfection des infrastructures aéroportuaires nordiques

REMARQUES

secteur sud-est de l'aire A possède un drainage très
pauvre

REFERENCES notes de terrain

PHOTOS DU MILIEU NB85-1(7):3 C85-1(7):32a

RECEPTEUR(S)

Jean-Claude Moquin

DATE 2 août 1985



Institut Culturel Avataq

FICHE DESCRIPTIVE DU SITE

TOPONYME INUIT Pichituk

DONNEES D'OCCUPATION

APPARTENANCE CULTURELLE: Inéoesquimaude hist., contemporain et dorsétienneCHRONOLOGIE ESTIMEE: indéfinieDIMENSIONS MAX. (m): 270 x 20 SUPERFICIE TOTALE (m2): 5400REPARTITION DE L'ESPACE SITE: embouchure de la rivière Povungnituk

TRACES ET VESTIGES D'OCCUPATION OBSERVES

STRUCTURES D'HABITATION: 10 cercles de tenteAUTRES AMENAGEMENTS: 8 caches en pierresVESTIGES LITHIQUES: nilAUTRES VESTIGES: os de phoque scié

ECHANTILLONNAGE

TECHNIQUES: sondages 50 X 50 cmVESTIGES RECUEILLIS: nilPRELEVEMENTS: nil

ETAT DU SITE

INTEGRITE: intactNATURE DE LA PERTURBATION: nilREMARQUES plusieurs des cercles de tente inventoriés ne sont pas mentionnés dans les notes de Wallrath (1958). Elles apparaissent toutes contemporainesRECOMMANDATIONS nilPHOTOS NB85-1(7):1 à 5 C85-1(7):30a à 34aNO. DU PLAN 85(1):018

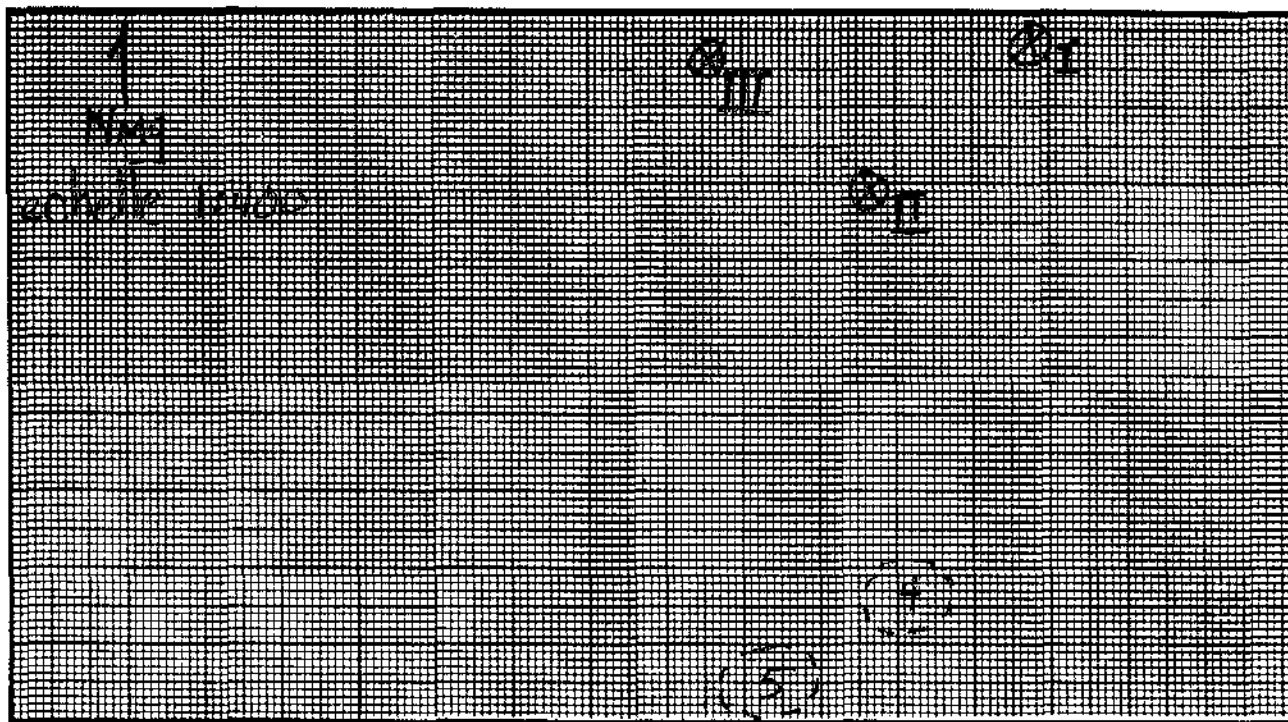
FICHE DESCRIPTIVE DES STRUCTURES D'HABITATION

NO. DE LA STRUCTURE: 4 APPARTENANCE CULTURELLE: néoesq. historique
 TYPE: cercle de tente DIMENSIONS INTERNES (m): 4,3 dia
 FORME: circulaire ORIENTATION: --- ETAT: intact
 DESCRIPTION: faible empiérement

LOCALISATION: aire A, près de la zone humide

AMENAGEMENTS INTERNES

TYPE	DIMENSIONS (m)	ORIENTATION
<u>nil</u>		



VESTIGES RECUEILLIS: nil

PRELEVEMENTS: nil

REMARQUES: nil

PHOTOS: nil



FICHE DESCRIPTIVE DES STRUCTURES D'HABITATION


NO. DE LA STRUCTURE: 5 APPARTENANCE CULTURELLE: néoesq. historique
 TYPE: cercle de tente DIMENSIONS INTERNES (m): 5,3 dia
 FORME: circulaire ORIENTATION: --- ETAT: intact
 DESCRIPTION: faible empiérement

LOCALISATION: aire A, près de la zone humide

AMÉNAGEMENTS INTERNES

TYPE	DIMENSIONS (m)	ORIENTATION
<u>nil</u>		

voir fiche de la structure 4 pour croquis



VESTIGES RECUEILLIS: nil

PRELEVEMENTS: nil

REMARQUES: nil

PHOTOS: nil




FICHE DESCRIPTIVE DES STRUCTURES D'HABITATION

NO. DE LA STRUCTURE: 7 APPARTENANCE CULTURELLE: néoesq. historique
 TYPE: cercle de tente DIMENSIONS INTERNES (m): 5,6 X 5,4
 FORME: ovale ORIENTATION: N/S ETAT: intact
 DESCRIPTION: fort empierrement

LOCALISATION: à proximité d'un champ de blocs

AMENAGEMENTS INTERNES

TYPE	DIMENSIONS (m)	ORIENTATION
<u>nil</u>		



VESTIGES RECUEILLIS: nil

PRELEVEMENTS: nil

REMARQUES: nil

PHOTOS: nil



FICHE DESCRIPTIVE DES STRUCTURES D'HABITATION


NO. DE LA STRUCTURE: 8 APPARTENANCE CULTURELLE: néoesq. indéterminée
 TYPE: cercle de tente DIMENSIONS INTERNES (m): 6,0 X 5,4
 FORME: ovale ORIENTATION: N/S ETAT: intact
 DESCRIPTION: fort empierrement

LOCALISATION: à proximité d'un champ de blocs

AMENAGEMENTS INTERNES

TYPE	DIMENSIONS (m)	ORIENTATION
<u>nil</u>		

voir fiche de la structure 7 pour croquis



VESTIGES RECUEILLIS: nil

PRELEVEMENTS: nil

REMARQUES: nil

PHOTOS: NB85-1(7):4

C85-1(7):33a



FICHE DESCRIPTIVE DES STRUCTURES D'HABITATION


NO. DE LA STRUCTURE: 14 APPARTENANCE CULTURELLE: indéterminée
 TYPE: cercle de tente DIMENSIONS INTERNES (m): 4,7 dia
 FORME: circulaire ORIENTATION: --- ETAT: intact
 DESCRIPTION: cercle formé de dalles obliques demi-métriques

LOCALISATION: dans le champ de blocs (aire A)

AMENAGEMENTS INTERNES

TYPE	DIMENSIONS (m)	ORIENTATION
<u>nil</u>		

voir fiche de la structure 7 pour croquis



VESTIGES RECUEILLIS: nil

PRELEVEMENTS: nil

REMARQUES: nil

PHOTOS: NB85-1(7):5

C85-1(7):34a



FICHE DESCRIPTIVE DES AMENAGEMENTS PARTICULIERS

<u>NO.</u>	<u>TYPE</u>	<u>DIMENSIONS (m)</u>	<u>LIAISONS PHYSIQUES</u>	<u>PHOTOS</u>
I	cache en pierres	haut : 1,4 dia : 0,95	extrémité est de l'aire A	----
II	cache en pierres	haut : 1,3 dia : 1,0	extrémité est de l'aire A	----
III	cache en pierres	haut : 1,2 dia : 0,8	extrémité est de l'aire A	----
IV	cache en pierres	haut : 1,1 dia : 0,9	à l'ouest de la structure 7	----
V	cache en pierres	haut : 0,9 dia : 0,75	à l'ouest de la structure 7	----
VI	cache en pierres	haut : 1,4 dia : 1,1	à l'ouest de la structure 7	----
VII	cache en pierres	haut : 1,6 dia : 1,3	à l'ouest de la structure 7	----



JaGi-1

SITE _____

FICHE DESCRIPTIVE DES AMENAGEMENTS PARTICULIERS

<u>NO.</u>	<u>TYPE</u>	<u>DIMENSIONS (m)</u>	<u>LIAISONS PHYSIQUES</u>	<u>PHOTOS</u>
VIII	cache en pierres	haut : 1,3 dia : 1,0	à l'ouest de la structure 7	----
IX	cache en pierres	haut : 1,4 dia : 0,95	près du littoral, au sud de l'aire A	----



Institut Culturel Avataq

FICHE DESCRIPTIVE DE L'ENVIRONNEMENT

LOCALISATION DU SITE

COORDONNEES GEOG.: _____ PLAN D'EAU: rivière Povungnituk
 COORDONNEES U.T.M.: _____ DISTANCE/RIVE: 500 m
 CARTE: 35C/3 ECH.: 1:50 000 ALTITUDE/PLAN D'EAU: 30 m
 PHOTO-AERIENNE: --- ECH.: --- ALTITUDE/MER: --- m
 LOCALISATION INFORMELLE: dans un immense champ de blocs à plus de
3,5 km à l'ouest-sud-ouest du village

MORPHO-SEDIMENTOLOGIE

DEPOTS DE SURFACE: champ de blocs
 MORPHOLOGIE: glaciaire
 RELIEF: plat DRAINAGE: excellent

COUVERT VEGETAL

ESPECES DOMINANTES: nil
 ESPECES SECONDAIRES: nil
 ETENDUE: nil

NATURE DE L'INTERVENTION

Phase II (inventaire) des recherches archéologiques du projet de
réfection des infrastructures aéroportuaires nordiques

REMARQUES

nil

REFERENCES notes de terrain

PHOTOS DU MILIEU NB85-1(7):33 C85-1(8):29

RECEPTEUR(S) _____ DATE 6 août 1985

Jean-Claude Moquin

Annie Weetaluktuk



FICHE DESCRIPTIVE DU SITE

TOPONYME INUIT nil

DONNEES D'OCCUPATION

APPARTENANCE CULTURELLE: indéterminéeCHRONOLOGIE ESTIMÉE: indéterminéeDIMENSIONS MAX. (m): 110 X 70 SUPERFICIE TOTALE (m²): 7700REPARTITION DE L'ESPACE SITE: bordure sud-est d'un immense champ de blocs

TRACES ET VESTIGES D'OCCUPATION OBSERVES

STRUCTURES D'HABITATION: 4 structures semi-souterrainesAUTRES AMENAGEMENTS: 7 fosses d'entreposage
2 caches de kayakVESTIGES LITHIQUES: nilAUTRES VESTIGES: nil

ECHANTILLONNAGE

TECHNIQUES: sondages 50 X 50 cm (tassage de blocs)VESTIGES RECUEILLIS: nilPRELEVEMENTS: nil

ETAT DU SITE

INTEGRITE: presque intactNATURE DE LA PERTURBATION: la structure 1 fut réutilisée comme aire de combustion lors de l'érection du panneau signalisateur d'Air InuitREMARQUES nilRECOMMANDATIONS nilPHOTOS NB85-1(7):30 à 33 C85-1(8):26 à 29NO. DU PLAN 85(1):019

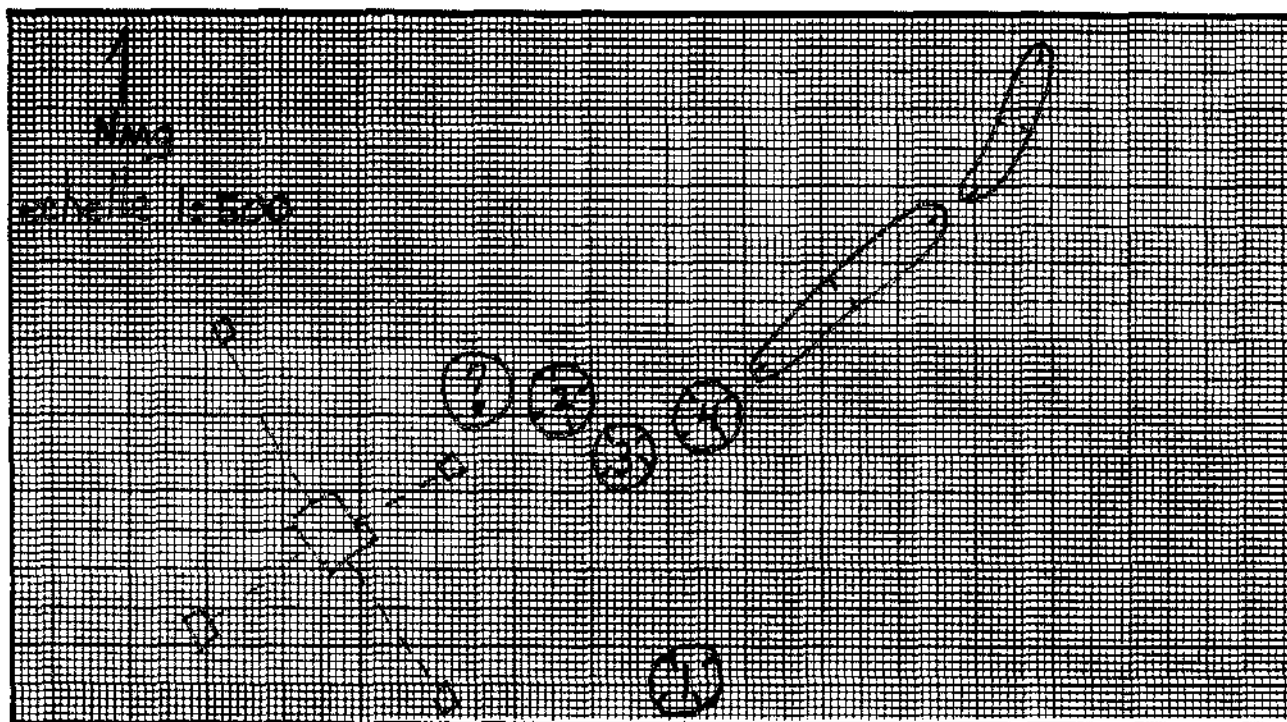
FICHE DESCRIPTIVE DES STRUCTURES D'HABITATION

NO. DE LA STRUCTURE: 1 APPARTENANCE CULTURELLE: indéterminée
 TYPE: semi-souterraine DIMENSIONS INTERNES (m): 4,7 dia
 FORME: circulaire ORIENTATION: --- ETAT: perturbé
 DESCRIPTION: profondeur de 55 cm

LOCALISATION: à proximité du panneau signalisateur d'Air Inuit

AMENAGEMENTS INTERNES

TYPE	DIMENSIONS (m)	ORIENTATION
<u>nil</u>		



VESTIGES RECUEILLIS: nil

PRELEVEMENTS: nil

REMARQUES: réutilisation récente de la structure comme
aire de combustion (pierres rougies, canettes, etc...)

PHOTOS: NB85-1(7):30

C85-1(8):26



SITE JaGi-2

FICHE DESCRIPTIVE DES STRUCTURES D'HABITATION


NO. DE LA STRUCTURE: 2 APPARTENANCE CULTURELLE: indéterminée
TYPE: semi-souterraine DIMENSIONS INTERNES (m): 5,1 dia
FORME: circulaire ORIENTATION: --- ETAT: intact
DESCRIPTION: profondeur de 55 cm

LOCALISATION: dans champ de blocs, près du panneau d'Air Inuit

AMENAGEMENTS INTERNES

TYPE	DIMENSIONS (m)	ORIENTATION
<u>nil</u>		

voir fiche de la structure 1 pour croquis



VESTIGES RECUEILLIS: nil

PRELEVEMENTS: nil

REMARQUES: nil

PHOTOS: NB85-1(7):31

C85-1(8):27



Institut Culturel Avataq

FICHE DESCRIPTIVE DES STRUCTURES D'HABITATION


NO. DE LA STRUCTURE: 3 APPARTENANCE CULTURELLE: indéterminée
 TYPE: semi-souterraine DIMENSIONS INTERNES (m): 4,2 dia
 FORME: circulaire ORIENTATION: --- ETAT: intact
 DESCRIPTION: profondeur de 45 cm

LOCALISATION: dans champ de blocs, près du panneau d'Air Inuit

AMENAGEMENTS INTERNES

TYPE	DIMENSIONS (m)	ORIENTATION
<u>nil</u>		

voir fiche de la structure 1 pour croquis



VESTIGES RECUEILLIS: nil

PRELEVEMENTS: nil

REMARQUES: nil

PHOTOS: NB85-1(7):31

C85-1(8):27



FICHE DESCRIPTIVE DES STRUCTURES D'HABITATION

NO. DE LA STRUCTURE: 4 APPARTENANCE CULTURELLE: indéterminée
 TYPE: semi-souterraine DIMENSIONS INTERNES (m): 4,7 dia
 FORME: circulaire ORIENTATION: --- ETAT: intact
 DESCRIPTION: profondeur de 50 cm

LOCALISATION: dans champ de blocs, près du panneau d'Air Inuit

AMENAGEMENTS INTERNES

TYPE	DIMENSIONS (m)	ORIENTATION
<u>nil</u>		

voir fiche de la structure 1 pour croquis



VESTIGES RECUEILLIS: nil

PRELEVEMENTS: nil

REMARQUES: nil

PHOTOS: nil



FICHE DESCRIPTIVE DES AMENAGEMENTS PARTICULIERS

<u>NO.</u>	<u>TYPE</u>	<u>DIMENSIONS (m)</u>	<u>LIAISONS PHYSIQUES</u>	<u>PHOTOS</u>
I	fosse d'entreposage	prof : 0,35 dia : 2,2	extrémité sud du champ de blocs	----
II	fosse d'entreposage	prof : 0,40 dia : 1,3	au sud du panneau signalisateur	----
III	fosse d'entreposage	prof : 0,45 dia : 1,6	au SE du panneau signalisateur	----
IV	fosse d'entreposage	prof : 0,4 dia : 1,9	au SE de la structure 2	----
V	fosse d'entreposage	prof : 0,45 dia : 2,0	au NE de la cache de kayak VIII	----
VI	fosse d'entreposage	prof : 0,45 dia : 2,1	à l'est de la cache de kayak IX	----
VII	fosse d'entreposage	prof : 0,45 dia : 2,1	au nord de la cache de kayak IX	----



FICHE DESCRIPTIVE DES AMENAGEMENTS PARTICULIERS

<u>NO.</u>	<u>TYPE</u>	<u>DIMENSIONS (m)</u>	<u>LIAISONS PHYSIQUES</u>	<u>PHOTOS</u>
VIII	cache de kayak	6,0 X 2,0 prof : 0,45	en bordure est du champ de blocs	NB85-1(7):32 C85-1(8):28
IX	cache de kayak	6,0 X 2,0 prof : 0,5	en bordure est du champ de blocs	NB85-1(7):32 C85-1(8):28



FICHE DESCRIPTIVE DE L'ENVIRONNEMENT

LOCALISATION DU SITE

COORDONNEES GEOG: _____ PLAN D'EAU: rivière Povungnituk
 COORDONNEES U.T.M.: _____ DISTANCE/RIVE: 500 m
 CARTE: 35C/3 ECH.: 1:50 000 ALTITUDE/PLAN D'EAU: 30 m
 PHOTO-AERIENNE: --- ECH.: --- ALTITUDE/MER: 30 m
 LOCALISATION INFORMELLE: occupe la portion nord du même champ de blocs
que le site JaGi-2

MORPHO-SEDIMENTOLOGIE

DEPOTS DE SURFACE: champ de blocs
 MORPHOLOGIE: glaciaire
 RELIEF: plat DRAINAGE: excellent

COUVERT VEGETAL

ESPECES DOMINANTES: nil
 ESPECES SECONDAIRES: nil
 ETENDUE: nil

NATURE DE L'INTERVENTION

Phase II (inventaire) des recherches archéologiques du projet de
réfection des infrastructures aéroportuaires nordiques

REMARQUES

nil

REFERENCES notes de terrain

PHOTOS DU MILIEU NB85-1(7):35,36 C85-1(8):31,32

RECEPTEUR(S) _____ DATE 6 août 1985

Jean-Claude Moquin

Annie Weetaluktuk



FICHE DESCRIPTIVE DU SITE

TOPONYME INUIT nil

DONNEES D'OCCUPATION

APPARTENANCE CULTURELLE: indéterminéeCHRONOLOGIE ESTIMEE: indéterminéeDIMENSIONS MAX. (m): 125 x 60 SUPERFICIE TOTALE (m2): 7500REPARTITION DE L'ESPACE SITE: portion nord d'un immense champ de blocs

TRACES ET VESTIGES D'OCCUPATION OBSERVES

STRUCTURES D'HABITATION: nilAUTRES AMENAGEMENTS: 10 fosses d'entreposage
1 cache de kayakVESTIGES LITHIQUES: nilAUTRES VESTIGES: nil

ECHANTILLONNAGE

TECHNIQUES: sondages 50 x 50 cm (tassage de blocs)VESTIGES RECUEILLIS: nilPRELEVEMENTS: nil

ETAT DU SITE

INTEGRITE: intactNATURE DE LA PERTURBATION: nilREMARQUES: nilRECOMMANDATIONS nilPHOTOS NB85-1(7):34,35,36 C85-1(8):30,31,32NO. DU PLAN 85(1):019

FICHE DESCRIPTIVE DES AMENAGEMENTS PARTICULIERS

<u>NO.</u>	<u>TYPE</u>	<u>DIMENSIONS (m)</u>	<u>LIAISONS PHYSIQUES</u>	<u>PHOTOS</u>
I	fosse d'entreposage	prof : 0,3 dia : 1,8	à l'ouest de la cache de kayak	----
II	fosse d'entreposage	prof : 0,35 dia : 1,9	au NO de la cache de kayak	----
III	fosse d'entreposage	prof : 0,3 dia : 1,6	au SE de la cache de kayak	----
IV	fosse d'entreposage	prof : 0,35 dia : 1,9	à l'est de la cache de kayak	----
V	fosse d'entreposage	prof : 0,35 dia : 2,0	à l'est de la cache IV	----
VI	fosse d'entreposage	prof : 0,35 dia : 1,9	en bordure est du champ de blocs	----
VII	fosse d'entreposage	prof : 0,35 dia : 1,9	en bordure est du champ de blocs	----



SITE JaGi-3**FICHE DESCRIPTIVE DES AMENAGEMENTS PARTICULIERS**

<u>NO.</u>	<u>TYPE</u>	<u>DIMENSIONS (m)</u>	<u>LIAISONS PHYSIQUES</u>	<u>PHOTOS</u>
VIII	fosse d'entreposage	prof : 0,45 dia : 2,1	dans le petit champ de blocs à l'est	---
IX	fosse d'entreposage	prof : 0,45 dia : 2,2	dans le petit champ de blocs à l'est	----
X	cache de kayak (double)	11,0 X 3,0 prof : 0,5	extrémité nord du champ de blocs	NB85-1(7):34 C85-1(8):30



Institut Culturel Avataq

FICHE DESCRIPTIVE DE L'ENVIRONNEMENT

LOCALISATION DU SITE

COORDONNEES GEOG.: _____ PLAN D'EAU: Baie d'Hudson
 COORDONNEES U.T.M.: _____ DISTANCE/RIVE: 150 m
 CARTE: 34N/14 ECH.: 1:50 000 ALTITUDE/PLAN D'EAU: 8 m
 PHOTO-AERIENNE: --- ECH.: --- ALTITUDE/MER: 8 m
 LOCALISATION INFORMELLE: à environ 4,3 km au SO du village, le long
du littoral

MORPHO-SEDIMENTOLOGIE

DEPOTS DE SURFACE: roc nu et blocs épars
 MORPHOLOGIE: glaciaire
 RELIEF: plat DRAINAGE: pauvre

COUVERT VEGETAL

ESPECES DOMINANTES: sphaigne
 ESPECES SECONDAIRES: mousses
 ETENDUE: sporadique

NATURE DE L'INTERVENTION

Phase II (inventaire) des recherches archéologiques du projet de
réfection des infrastructures aéroportuaires nordiques

REMARQUES

nil

REFERENCES notes de terrain

PHOTOS DU MILIEU nil

RECEPTEUR(S)

DATE 2 août 1985

Jean-Claude Moquin



FICHE DESCRIPTIVE DU SITE

TOPONYME INUIT nil

DONNEES D'OCCUPATION

APPARTENANCE CULTURELLE: néoesquimaude historiqueCHRONOLOGIE ESTIMÉE: 19e ou 20e siècleDIMENSIONS MAX. (m): 40 X 20 SUPERFICIE TOTALE (m²): 800REPARTITION DE L'ESPACE SITE: occupe la portion ouest d'une cavité de la roche-mère

TRACES ET VESTIGES D'OCCUPATION OBSERVES

STRUCTURES D'HABITATION: 3 cercles de tenteAUTRES AMENAGEMENTS: 1 foyer extérieurVESTIGES LITHIQUES: nilAUTRES VESTIGES: nil

ECHANTILLONNAGE

TECHNIQUES: sondages 50 X 50VESTIGES RECUEILLIS: 1 vestige osseuxPRELEVEMENTS: nil

ETAT DU SITE

INTEGRITE: intactNATURE DE LA PERTURBATION: nilREMARQUES nilRECOMMANDATIONS nilPHOTOS NB85-1(6):22 à 29 C85-1(7):14a à 21aNO. DU PLAN 85 (1):020

FICHE DESCRIPTIVE DES STRUCTURES D'HABITATION

NO. DE LA STRUCTURE: 1 APPARTENANCE CULTURELLE: néoesq. historique
 TYPE: cercle de tente DIMENSIONS INTERNES (m): 3,4 X 5,9
 FORME: ovale ORIENTATION: SE/NO ETAT: intact
 DESCRIPTION: fort empièrrement, muret côté ouest

LOCALISATION: dans cavité de la roche-mère

AMENAGEMENTS INTERNES

TYPE	DIMENSIONS (m)	ORIENTATION
<u>foyer central</u> <u>(cercle de pierres)</u>	<u>1,00 dia</u>	<u>---</u>
<u>division centrale formée</u> <u>de petits blocs</u>	<u>0,15 X 5,9</u>	<u>NE/SO</u>



VESTIGES RECUEILLIS: nil

PRELEVEMENTS: nil

REMARQUES: nil

PHOTOS: NB85-1(6):22

C85-1(7):14a



FICHE DESCRIPTIVE DES STRUCTURES D'HABITATION


NO. DE LA STRUCTURE: 2 APPARTENANCE CULTURELLE: néoesq. historique
 TYPE: cercle de tente DIMENSIONS INTERNES (m): 7,15 X 4,1
 FORME: ovale ORIENTATION: SE/NO ETAT: intact
 DESCRIPTION: fortement empierrée

LOCALISATION: encerclée de roc nu

AMENAGEMENTS INTERNES

TYPE	DIMENSIONS (m)	ORIENTATION
<u>foyer central</u>	<u>1,0 dia</u>	<u>----</u>

voir fiche de la structure 1 pour croquis



VESTIGES RECUEILLIS: nil

PRELEVEMENTS: nil

REMARQUES: nil

PHOTOS: NB85-1(6):29

C85-1(7):21a



FICHE DESCRIPTIVE DES STRUCTURES D'HABITATION


NO. DE LA STRUCTURE: 3 APPARTENANCE CULTURELLE: néoesq. historique
 TYPE: cercle de tente DIMENSIONS INTERNES (m): 6,4 X 4,05
 FORME: ovale ORIENTATION: SE/NO ETAT: intact
 DESCRIPTION: fort empiérement

LOCALISATION: à proximité de l'affleurement

AMENAGEMENTS INTERNES

TYPE	DIMENSIONS (m)	ORIENTATION
<u>foyer central</u> <u>(cercle de pierres)</u>	<u>0,95 dia</u>	<u>---</u>

voir fiche de la structure 1 pour croquis



VESTIGES RECUEILLIS: nil

PRELEVEMENTS: nil

REMARQUES: nil

PHOTOS: NB85-1(6):27

C85-1(7):19a



SITE II Gh-1

FICHE DESCRIPTIVE DES AMENAGEMENTS PARTICULIERS

<u>NO.</u>	<u>TYPE</u>	<u>DIMENSIONS (m)</u>	<u>LIAISONS PHYSIQUES</u>	<u>PHOTOS</u>
I	foyer extérieur (cercle de pierres)	dia : 1,0	à proximité de la structure 1	NB85-1(6):25



Institut Culturel Avataq

FICHE DESCRIPTIVE DE L'ENVIRONNEMENT

LOCALISATION DU SITE

COORDONNEES GEOG.: _____ PLAN D'EAU: Baie d'Hudson
 COORDONNEES U.T.M.: _____ DISTANCE/RIVE: 400 m
 CARTE: 34N/14 ECH.: 1: 50 000 ALTITUDE/PLAN D'EAU: 30 m
 PHOTO-AERIENNE: ---- ECH.: ---- ALTITUDE/MER: 30 m
 LOCALISATION INFORMELLE: à plus de 4 km au sud du village

MORPHO-SEDIMENTOLOGIE

DEPOTS DE SURFACE: blocs
 MORPHOLOGIE: glaciaire
 RELIEF: pente DRAINAGE: excellent

COUVERT VEGETAL

ESPECES DOMINANTES: nil
 ESPECES SECONDAIRES: nil
 ETENDUE: nil

NATURE DE L'INTERVENTION

Phase II (inventaire) des recherches archéologiques du projet de
réfection des infrastructures aéroportuaires nordiques

REMARQUES

nil

REFERENCES notes de terrain

PHOTOS DU MILIEU nil

RECEPSEUR(S)

Jean-Claude Moquin

DATE 2 août 1985



FICHE DESCRIPTIVE DU SITE

TOPONYME INUIT nil

DONNEES D'OCCUPATION

APPARTENANCE CULTURELLE: indéterminéeCHRONOLOGIE ESTIMEE: indéterminéeDIMENSIONS MAX. (m): 100 X 15 SUPERFICIE TOTALE (m²): 1500REPARTITION DE L'ESPACE SITE: dans un champ de blocs longiligne

TRACES ET VESTIGES D'OCCUPATION OBSERVES

STRUCTURES D'HABITATION: 1 structure semi-souterraineAUTRES AMENAGEMENTS: 1 fosse d'entreposageVESTIGES LITHIQUES: nilAUTRES VESTIGES: nil

ECHANTILLONNAGE

TECHNIQUES: sondages 50 X 50 cm (tassage de blocs)VESTIGES RECUEILLIS: nilPRELEVEMENTS: nil

ETAT DU SITE

INTEGRITE: intactNATURE DE LA PERTURBATION: nilREMARQUES nilRECOMMANDATIONS nilPHOTOS NB85-1(7):20 C85-1(8):17NO. DU PLAN 85(1):020

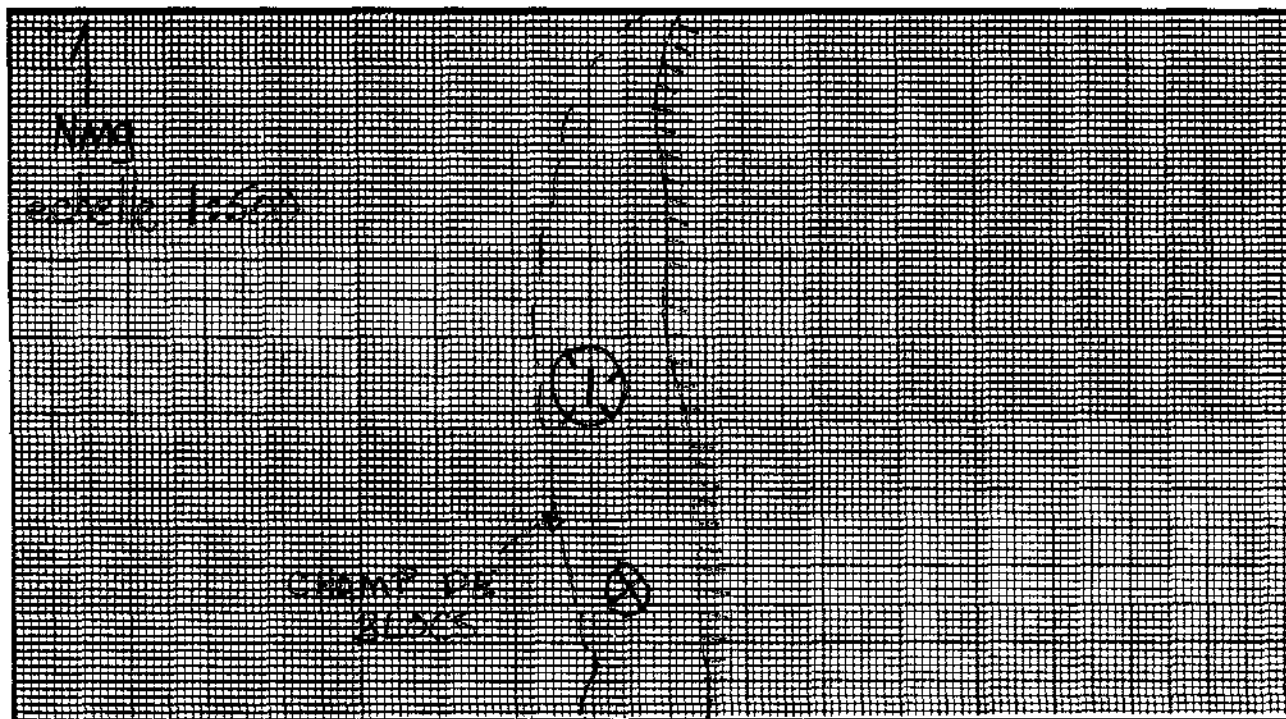
FICHE DESCRIPTIVE DES STRUCTURES D'HABITATION

NO. DE LA STRUCTURE: 1 APPARTENANCE CULTURELLE: néoesg. historique
 TYPE: semi-souterraine DIMENSIONS INTERNES (m): 2,5 dia
 FORME: circulaire ORIENTATION: --- ETAT: intact
 DESCRIPTION: profondeur de 25 cm

LOCALISATION: près du bord de la pente

AMENAGEMENTS INTERNES

TYPE	DIMENSIONS (m)	ORIENTATION
<u>nil</u>		



VESTIGES RECUEILLIS: nil

PRELEVEMENTS: nil

REMARQUES: nil

PHOTOS: NB85-1(7):20

C85-1(8):17



SITE ILGh-2

FICHE DESCRIPTIVE DES AMENAGEMENTS PARTICULIERS

<u>NO.</u>	<u>TYPE</u>	<u>DIMENSIONS (m)</u>	<u>LIAISONS PHYSIQUES</u>	<u>PHOTOS</u>
I	fosse d'entreposage	prof : 0,25 dia : 2,5	- 15 m au sud de la str,1	----



Institut Culturel Avataq

FICHE DESCRIPTIVE DE L'ENVIRONNEMENT

LOCALISATION DU SITE

COORDONNEES GEOG.: _____ PLAN D'EAU: Baie d'Hudson
 COORDONNEES U.T.M.: _____ DISTANCE/RIVE: 10 à 100 m
 CARTE: 34N/14 ECH.: 1:50 000 ALTITUDE/PLAN D'EAU: 3,5 à 10 m
 PHOTO-AERIENNE: ---- ECH.: ---- ALTITUDE/MER: 3,5 à 10 m
 LOCALISATION INFORMELLE: 200 m au sud du site IlGh-2

MORPHO-SEDIMENTOLOGIE

DEPOTS DE SURFACE: sable, gravier et blocs épars
 MORPHOLOGIE: tombolo
 RELIEF: plat DRAINAGE: excellent

COUVERT VEGETAL

ESPECES DOMINANTES: nil
 ESPECES SECONDAIRES: mousses
 ETENDUE: très ponctuelle

NATURE DE L'INTERVENTION

Phase II (inventaire) des recherches archéologiques du projet de
 réfection des infrastructures aéroportuaires nordiques

REMARQUES

nil

REFERENCES notes de terrain

PHOTOS DU MILIEU NB85-1(7):28,29 C85-1(8):24,25

RECENSEUR(S)

DATE 2 août 1985

Jean-Claude Moquin



FICHE DESCRIPTIVE DU SITE

SITE IlGh-3

TOPONYME INUIT nil

DONNEES D'OCCUPATION

APPARTENANCE CULTURELLE: néoesquimaude historique

CHRONOLOGIE ESTIMEE: 19e ou 20e siècle

DIMENSIONS MAX. (m): 150 X 100 SUPERFICIE TOTALE (m2): 15000

REPARTITION DE L'ESPACE SITE: sur un tombolo

TRACES ET VESTIGES D'OCCUPATION OBSERVES

STRUCTURES D'HABITATION: 13 cercles de tente

AUTRES AMENAGEMENTS: 3 foyers extérieurs, 4 caches en pierres
2 affûts en pierres

VESTIGES LITHIQUES: nil

AUTRES VESTIGES: nil

ECHANTILLONNAGE

TECHNIQUES: sondages 50 X 50

VESTIGES RECUEILLIS: nil

PRELEVEMENTS: nil

ETAT DU SITE

INTEGRITE: intact

NATURE DE LA PERTURBATION: nil

REMARQUES nil

RECOMMANDATIONS nil

PHOTOS NB85-1(7):22 à 29 C85-1(8):18 à 25'

NO. DU PLAN 85(1):020



Institut Culturel Avataq

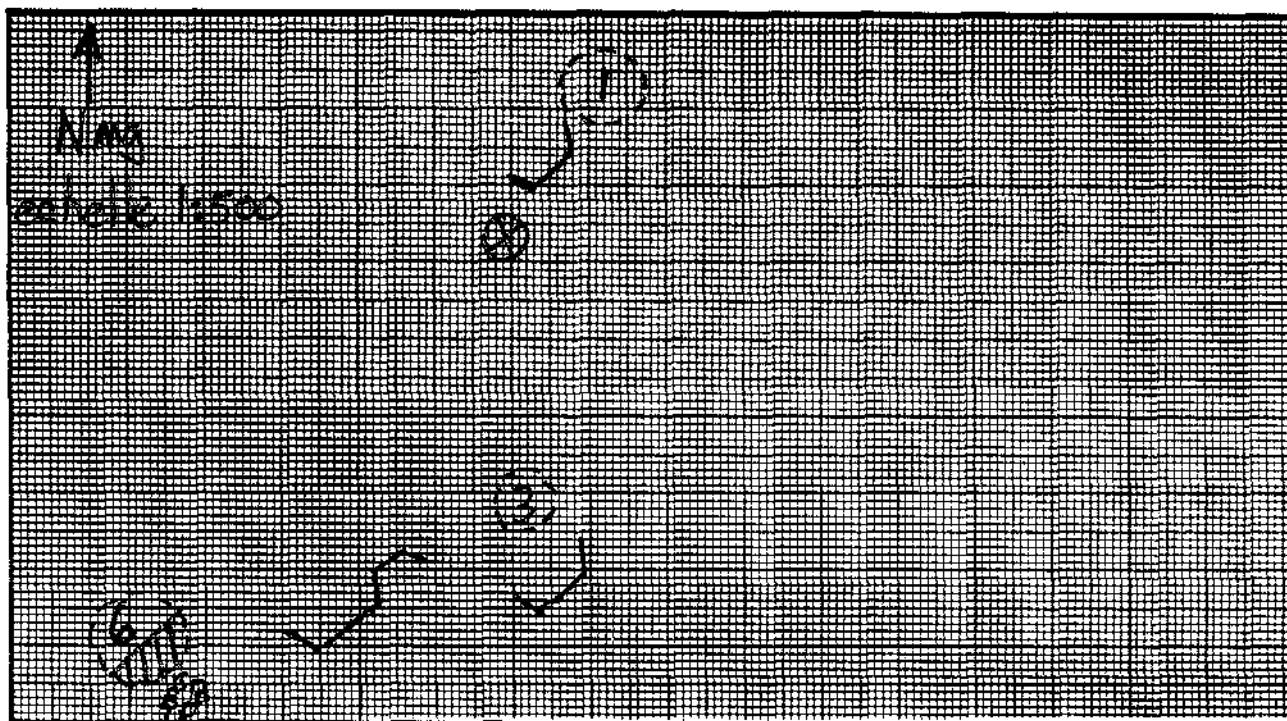
FICHE DESCRIPTIVE DES STRUCTURES D'HABITATION

NO. DE LA STRUCTURE: 1 APPARTENANCE CULTURELLE: néoesq. historique
 TYPE: cercle de tente DIMENSIONS INTERNES (m): 3,0 X 2,0
 FORME: ovale ORIENTATION: N/S ETAT: intact
 DESCRIPTION: empierrement moyen

LOCALISATION: extrême nord du site

AMENAGEMENTS INTERNES

TYPE	DIMENSIONS (m)	ORIENTATION
<u>nil</u>		



VESTIGES RECUEILLIS: nil

PRELEVEMENTS: nil

REMARQUES: nil

PHOTOS: NB85-1(7):22

C85-1(8):19



FICHE DESCRIPTIVE DES STRUCTURES D'HABITATION


NO. DE LA STRUCTURE: 3 APPARTENANCE CULTURELLE: néoesq. historique
 TYPE: cercle de tente DIMENSIONS INTERNES (m): 3,0 dia
 FORME: circulaire ORIENTATION: --- ETAT: intact
 DESCRIPTION: faible empiérement

LOCALISATION: dans le coude du tombolo

AMENAGEMENTS INTERNES

TYPE	DIMENSIONS (m)	ORIENTATION
<u>nil</u>		

voir fiche de la structure 1 pour croquis



VESTIGES RECUEILLIS: nil

PRELEVEMENTS: nil

REMARQUES: nil

PHOTOS: NB85-1(7):24

C85-1(8):21



FICHE DESCRIPTIVE DES STRUCTURES D'HABITATION


NO. DE LA STRUCTURE: 6 APPARTENANCE CULTURELLE: néoesq. historique
 TYPE: cercle de tente DIMENSIONS INTERNES (m): 4,15 dia
 FORME: circulaire ORIENTATION: --- ETAT: intact
 DESCRIPTION: empierrement moyen

LOCALISATION: dans le coude du tombolo

AMENAGEMENTS INTERNES

TYPE	DIMENSIONS (m)	ORIENTATION
<u>plate-forme</u>	<u>4,15 X 2,07</u>	<u>NNE/SSO</u>

voir fiche de la structure 1 pour croquis



VESTIGES RECUEILLIS: nil

PRELEVEMENTS: nil

REMARQUES: foyer extérieur (cercle de pierres) à 1,75m au sud de la structure 6

PHOTOS: NB85-1(7):27

C85-1(3):24



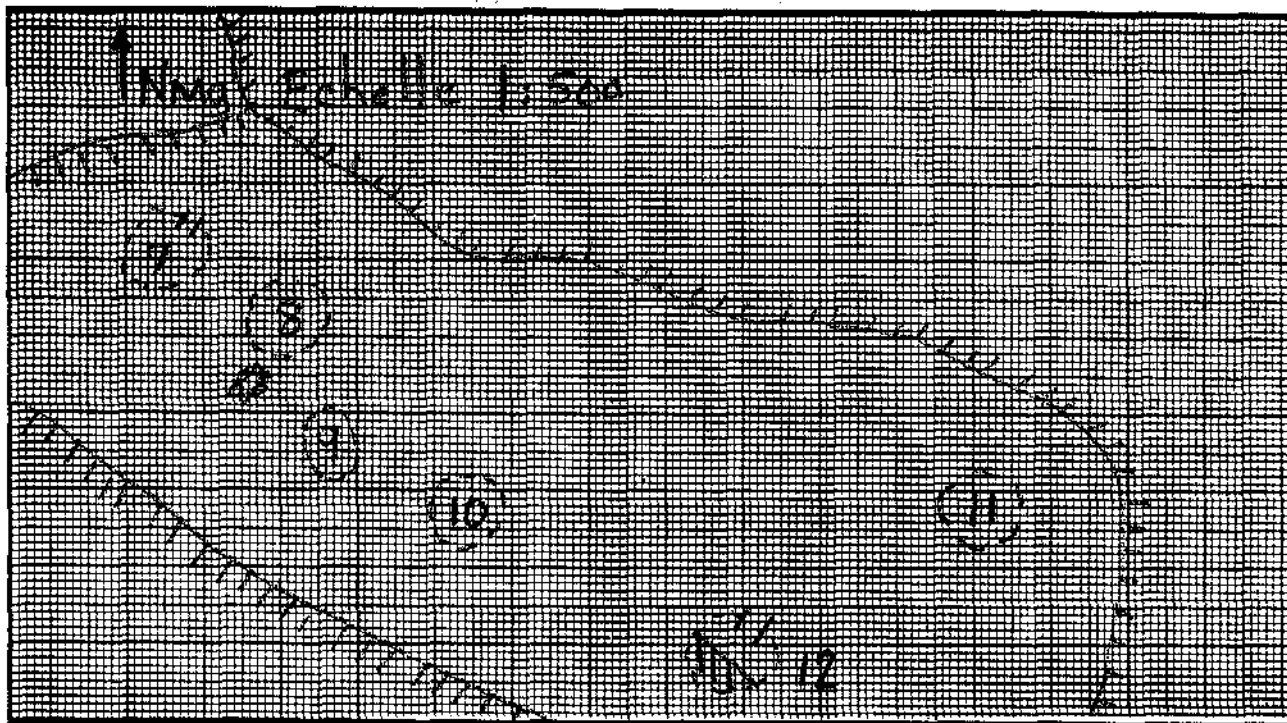
FICHE DESCRIPTIVE DES STRUCTURES D'HABITATION

NO. DE LA STRUCTURE: 7 APPARTENANCE CULTURELLE: néoesq. historique
 TYPE: cercle de tente DIMENSIONS INTERNES (m): 3,4 X 3,1
 FORME: ovale ORIENTATION: NE/SO ETAT: intact
 DESCRIPTION: faible empiérement

LOCALISATION: terrasse de 5m

AMENAGEMENTS INTERNES

TYPE	DIMENSIONS (m)	ORIENTATION
<u>entrée</u>	<u>0,6 largeur</u>	<u>NE</u>



VESTIGES RECUEILLIS: nil

PRELEVEMENTS: nil

REMARQUES: nil

PHOTOS: nil



FICHE DESCRIPTIVE DES STRUCTURES D'HABITATION


NO. DE LA STRUCTURE: 8 APPARTENANCE CULTURELLE: néoesq. historique
 TYPE: cercle de tente DIMENSIONS INTERNES (m): 4,3 dia
 FORME: circulaire ORIENTATION: --- ETAT: intact
 DESCRIPTION: faible empiérement

LOCALISATION: terrasse de 5m

AMENAGEMENTS INTERNES

TYPE	DIMENSIONS (m)	ORIENTATION
<u>nil</u>		

voir fiche de la structure 7 pour croquis



VESTIGES RECUEILLIS: nil

PRELEVEMENTS: nil

REMARQUES: foyer extérieur (cercle de pierres) à 2m au SO

PHOTOS: nil



FICHE DESCRIPTIVE DES STRUCTURES D'HABITATION


NO. DE LA STRUCTURE: 9 APPARTENANCE CULTURELLE: néoesq. historique
 TYPE: cercle de tente DIMENSIONS INTERNES (m): 2,9 dia
 FORME: circulaire ORIENTATION: --- ETAT: intact
 DESCRIPTION: faible empierrement

LOCALISATION: terrasse de 5m

AMENAGEMENTS INTERNES

TYPE	DIMENSIONS (m)	ORIENTATION
<u>nil</u>		

voir fiche de la structure 7 pour croquis



VESTIGES RECUEILLIS: nil

PRELEVEMENTS: nil

REMARQUES: nil

PHOTOS: nil



FICHE DESCRIPTIVE DES STRUCTURES D'HABITATION


NO. DE LA STRUCTURE: 10 APPARTENANCE CULTURELLE: néoesq. historique
 TYPE: cercle de tente DIMENSIONS INTERNES (m): 4,0 dia
 FORME: circulaire ORIENTATION: --- ETAT: intact
 DESCRIPTION: faible empiérement

LOCALISATION: terrasse de 5m

AMENAGEMENTS INTERNES

TYPE	DIMENSIONS (m)	ORIENTATION
<u>plateforme</u>	<u>4,0 X 2,0</u>	<u>NO/SE</u>

voir fiche de la structure 7 pour croquis



VESTIGES RECUEILLIS: nil

PRELEVEMENTS: nil

REMARQUES: nil

PHOTOS: nil



FICHE DESCRIPTIVE DES STRUCTURES D'HABITATION


NO. DE LA STRUCTURE: 11 APPARTENANCE CULTURELLE: néoesq. historique
 TYPE: cercle de tente DIMENSIONS INTERNES (m): 3,15 dia
 FORME: circulaire ORIENTATION: --- ETAT: intact
 DESCRIPTION: faible empiérement

LOCALISATION: extrémité SE de la terrasse de 5m

AMENAGEMENTS INTERNES

TYPE	DIMENSIONS (m)	ORIENTATION
<u>nil</u>		

voir fiche de la structure 7 pour croquis



VESTIGES RECUEILLIS: nil

PRELEVEMENTS: nil

REMARQUES: nil

PHOTOS: nil

FICHE DESCRIPTIVE DES STRUCTURES D'HABITATION


NO. DE LA STRUCTURE: 12 APPARTENANCE CULTURELLE: néoesq, historique
 TYPE: cercle de tente DIMENSIONS INTERNES (m): 4,4 X 3,3
 FORME: ovale ORIENTATION: N/S ETAT: intact
 DESCRIPTION: empierrement moyen

LOCALISATION: terrasse de 5m

AMENAGEMENTS INTERNES

TYPE	DIMENSIONS (m)	ORIENTATION
<u>entree</u>	<u>0,6 largeur</u>	<u>NE</u>
<u>plateforme</u>	<u>3,3 X 2,1</u>	<u>NO/SE</u>

voir fiche de la structure 7 pour croquis



VESTIGES RECUEILLIS: nil

PRELEVEMENTS: nil

REMARQUES: nil

PHOTOS: nil



FICHE DESCRIPTIVE DES AMENAGEMENTS PARTICULIERS

<u>NO.</u>	<u>TYPE</u>	<u>DIMENSIONS (m)</u>	<u>LIAISONS PHYSIQUES</u>	<u>PHOTOS</u>
I	foyer extérieur (cercle de pierres)	dia : 1,0	à proximité de l'affût IV	----
II	foyer extérieur (cercle de pierres)	dia : 0,9	au sud de la structure 6	----
III	foyer extérieur (cercle de pierres)	dia : 0,9	au SO de la structure 8	----
IV	affût	4,3 X 0,3 haut : 0,3	au SO de la structure 1	NB85-1(7):23 C85-1(8):19
V	affût	4,2 X 0,3 haut : 0,3	au SE de la structure 3	NB85-1(7):25 C85-1(8):21
VI	affût	6,0 X 0,35 haut : 0,3	à l'est de la structure 6	NB85-1(7):26 C85-1(8):22

